

Agenzia del Territorio
CATASTO FABBRICATI
Ufficio Provinciale di
Napoli

Dichiarazione protocollo n. NA0382844del 28/04/2010

Planimetria di u.i.u. in Comune di Nola

Viale Onorevole Francesco Napolitano

civ. 10

Identificativi Catastali:

Sezione:

Foglio: 20

Particella: 357

Subalterno: 49

Compilata da:

Rubino Domenico

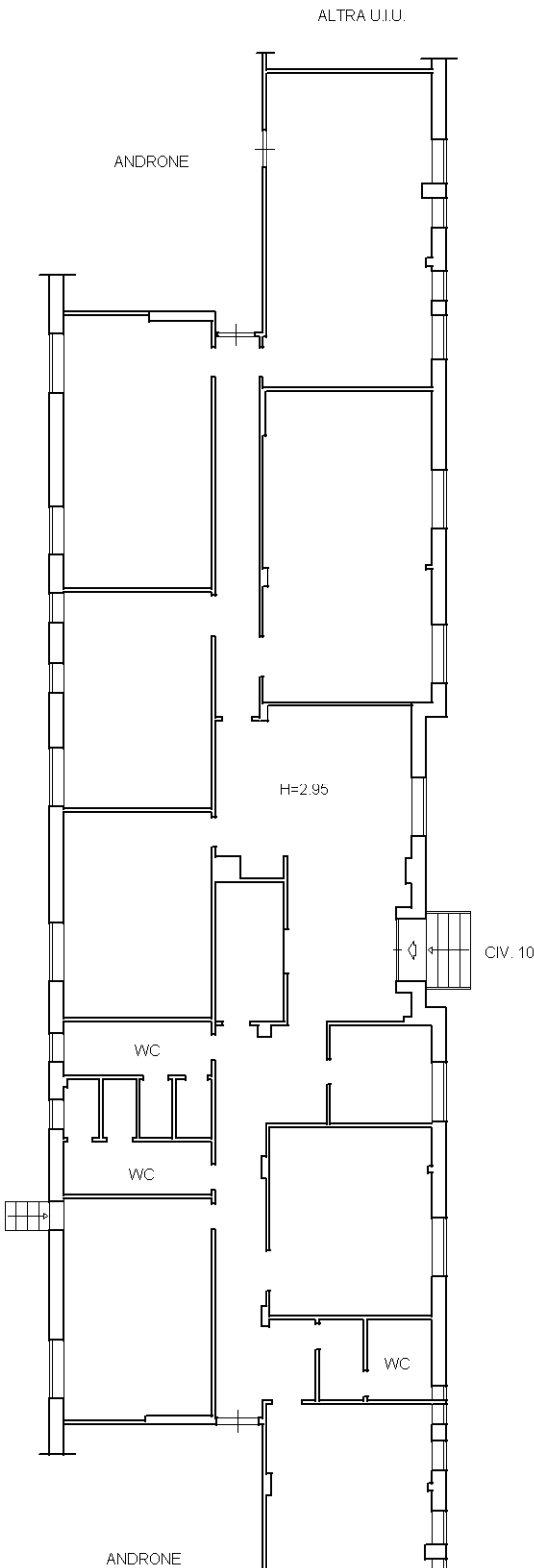
Iscritto all'albo:
Geometri

Prov. Napoli

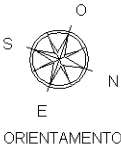
N. 6722

Scheda n. 1

Scala 1:200



PIANO TERRA
H=2.95



Ultima planimetria in atti

ELABORATO PLANIMETRICO

Compilato da:
 Settembre Alfredo
 Iscritto all'albo:
 Geometri
 Prov. Napoli

N. 7008

Agenzia delle Entrate
CATASTO FABBRICATI
Ufficio Provinciale di
Napoli

Comune di Nola

Sezione: Foglio: 20

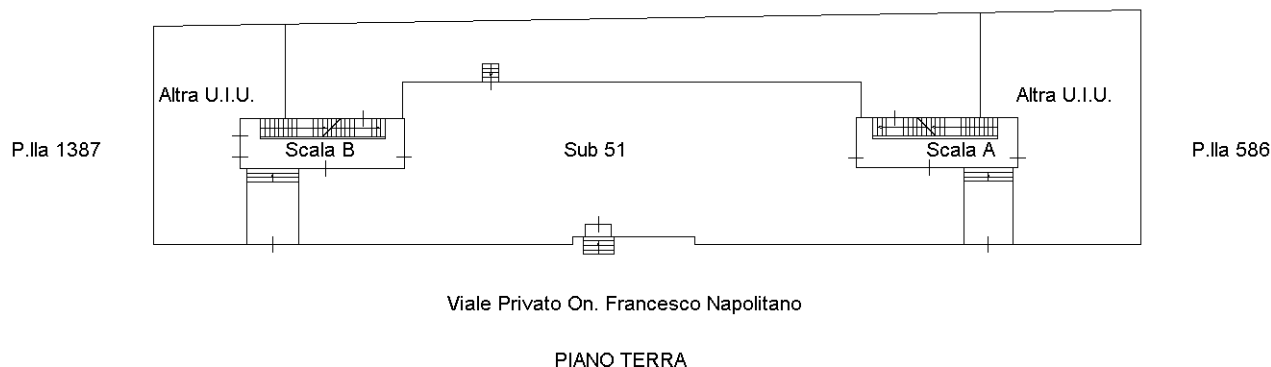
Particella: 357

Protocollo n. NA0272641 del 02/12/2021

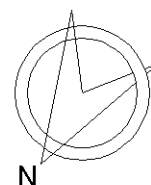
Tipo Mappale n. del

Dimostrazione grafica dei subalterni

Scala 1 : 500



PIANO TERRA



Ultima planimetria in atti

Data: 19/01/2023 - n. T470183 - Richiedente: Telematico

Totale schede: 1 - Formato di acquisizione: A4(210x297) - Formato stampa richiesto: A4(210x297) - Fattore di scala non utilizzabile

Elaborato Planimetrico - Catasto dei Fabbricati - Situazione al 19/01/2023 - Comune di NOLA(F924) - < Foglio 20 Particella 357 >