

MOD. AN (CEU)
LIRE
400

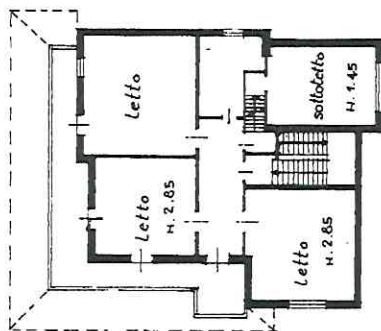
MINISTERO DELLE FINANZE
DIREZIONE GENERALE DEL CATASTO E DEI SS.TTEE.

IRBANO (RD.L. 13-4-1939, n. 652)
per 1000/1000
via FRONTE I. TRONCO

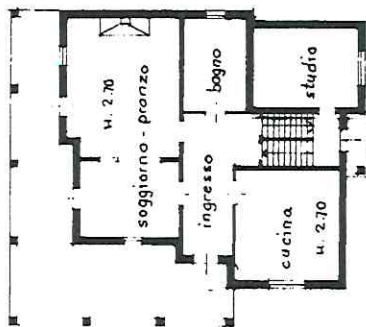
Planimetria di u.i.u. in Comune di CODIGORO

MODULO
F. 10 - 1000/1000

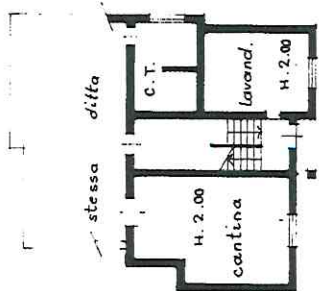
PRIMO PIANO



PIANO RIALZATO



SEMINTERRATO



ORIENTAMENTO



SCALA DI 1:200

RISERVATO ALL'UFFICIO

Compilata dal G.E.O.M. (Titolo, cognome e nome)
MARINELLI TINO
iscritto all'albo degli G.E.O.M. n. 396
nella provincia di Ferrara

Dichiarazione di N.C.
Denuncia di variazione
Identificativi catastali
F. 57 sub. 1
n. 362 - Subalterno fog. 1 - Particella 362

Catasto dei Fabbricati - Situazione al 07/02/2023 - Comune di CODIGORO(C814) - < Foglio 57
LOCALITA' FRONTE PRIMO TRONCO

MODULARIO
F. rig. Fond. 497

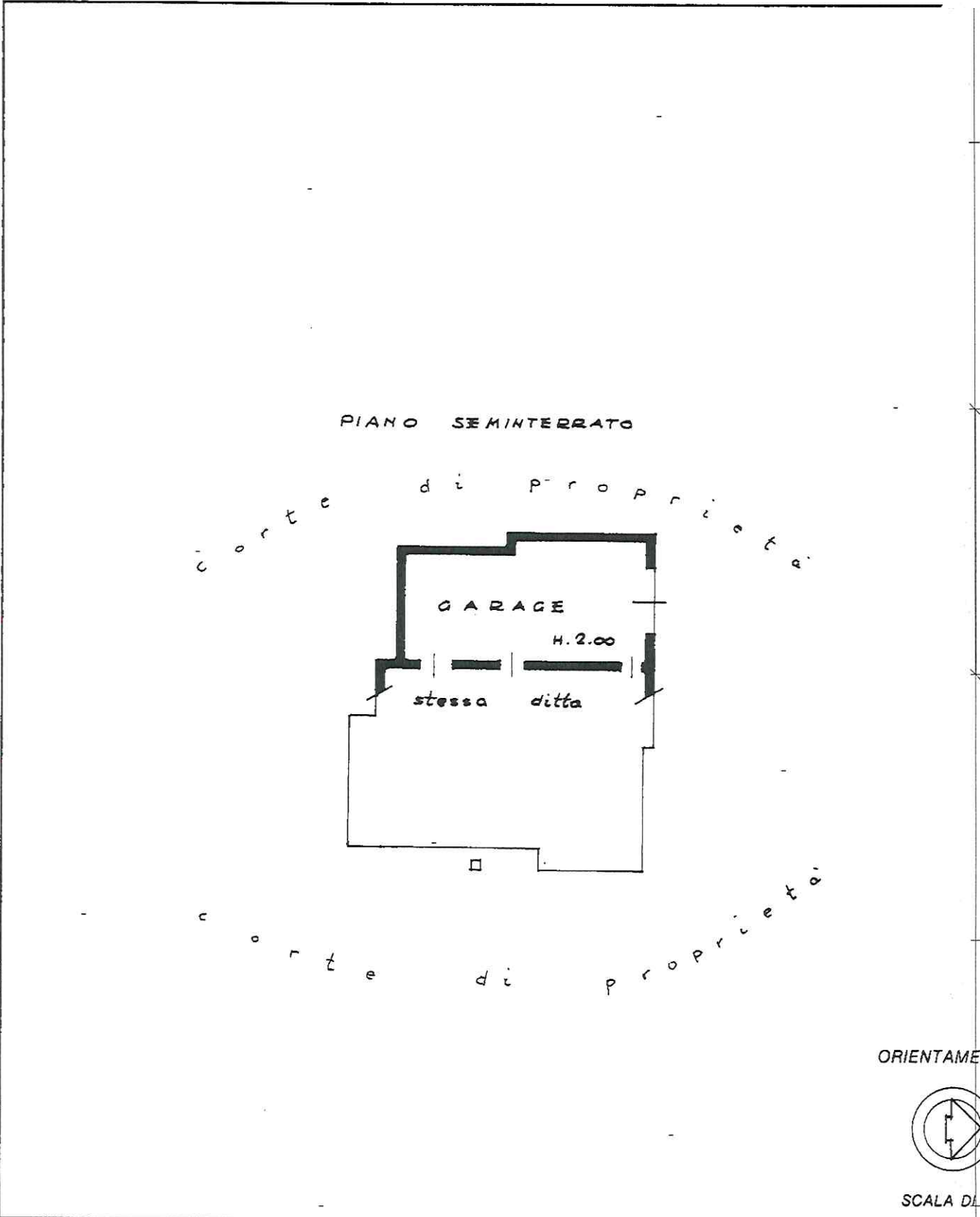


MINISTERO DELLE FINANZE
DIREZIONE GENERALE DEL CATASTO E DEI SS.TT.EE.
CATASTO EDILIZIO URBANO (RDL 13-4-1939, n. 652)
il 25/09/1992 propr. per 1000/1000

MOD. BN (CEU)

LIRE
385

Planimetria di u.i.u. in Comune di CODIGORO via FRONTE I tronco civ.



Catasto dei Fabbricati - Situazione al 07/02/2023 - Comune di CODIGORO(CS14) - < Foglio 57 - Particella 362 - Subalterno 2 >
LOCALE FRONTE PRIMO TRONCO - anno S1

Roma - Istituto Poligrafico e Zecca dello Stato - P.V.

Dichiarazione di N.C.

Ultima planimetria denunciata

Data presentazione: 25/09/1992 - Data: 07/02/2023 - n. T163797 - Richiedente: CMTRNN77C58C912H

Totale schede: 57 - Formato di acquisizione: A4(210x297) - Formato stampa richiesto: A4(210x297)

n. 362 sub 2

Compilata dal Geom. MARINELLI TINO
(Titolo, cognome e nome)

iscritto all'albo dei Geometri
della provincia di Ferrara n. 336

data Firma [Signature]

RISERVATO ALL'UFFICIO

2933

[Stamp]