

MODULARIO
F. rig. rend 497



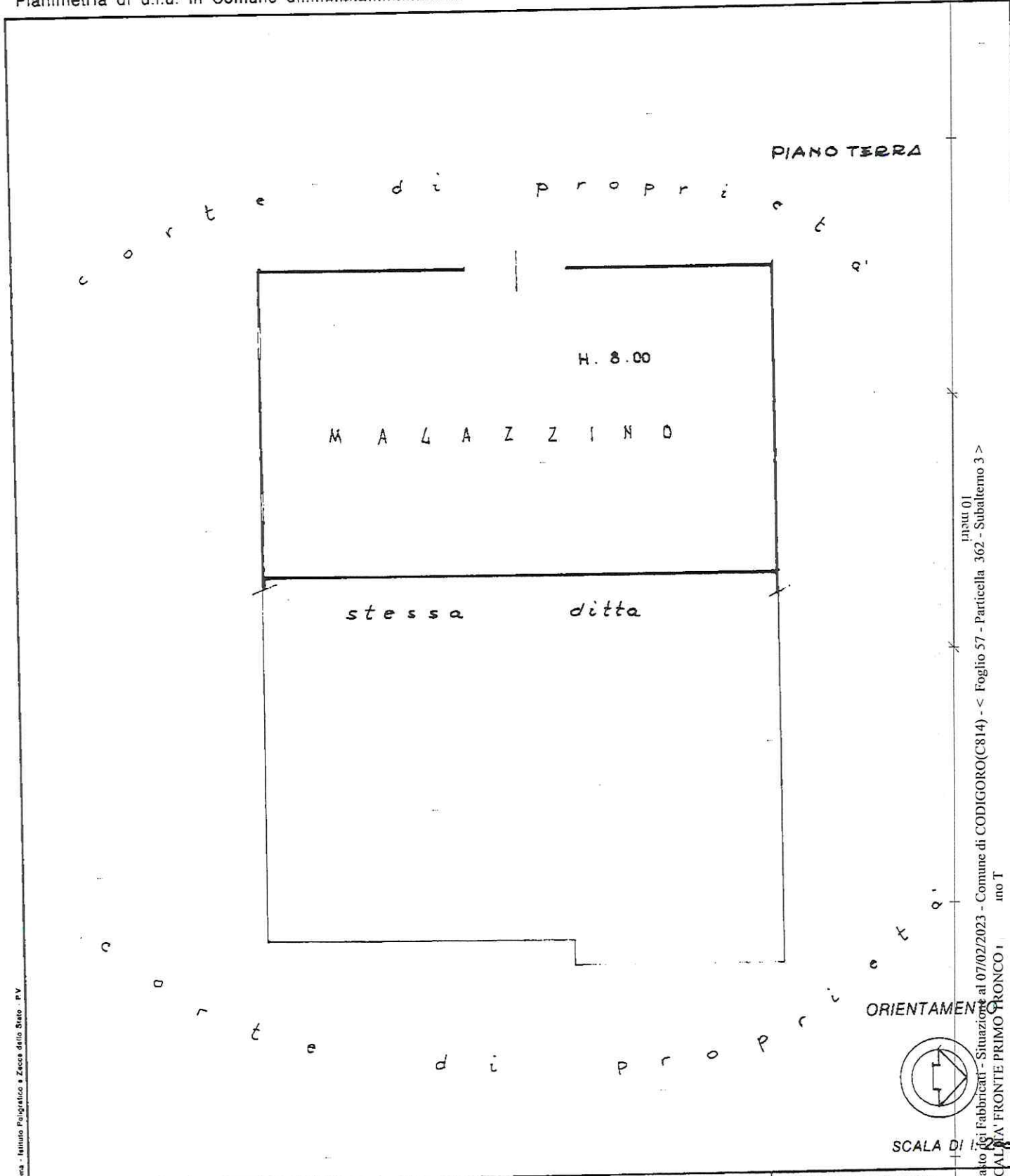
MINISTERO DELLE FINANZE
DIREZIONE GENERALE DEL CATASTO E DEI SS.TT.EE.

MOD. 5N (CEU)

LIRE
385

CATASTO FMI IZIO URBANO (RDL 13-4-1939, n. 652)
propr. per 1000/1000

Planimetria di u.i.u. in Comune di CODIGORO via FRONTE I tronco CIV.....



plan 01
Catasto al 07/02/2023 - Comune di CODIGORO(CS14) - < Foglio 57 - Particella 362 - Subalterno 3 >
LOCALITA' FRONTE PRIMO TRONCO I

Ultima planimetria in atti

Dichiarazione di N.C.
Denuncia di variazione

Data presentazione: 25/09/1992 - Data: 07/02/2023

Totale schede: 1 - Identificativi catastali: A4(210x297)

F. 57
n. 362 sub. 3

Compilata dal Geom. MARINELLI TINO
(Titolo, cognome e nome)

Iscritto all'albo de L. Geometri
della provincia di FERRARA n. 396

data Firma [Signature]

RISERVATO ALL'UFFICIO

2433

MODULARIO
F. rig. rond. 497

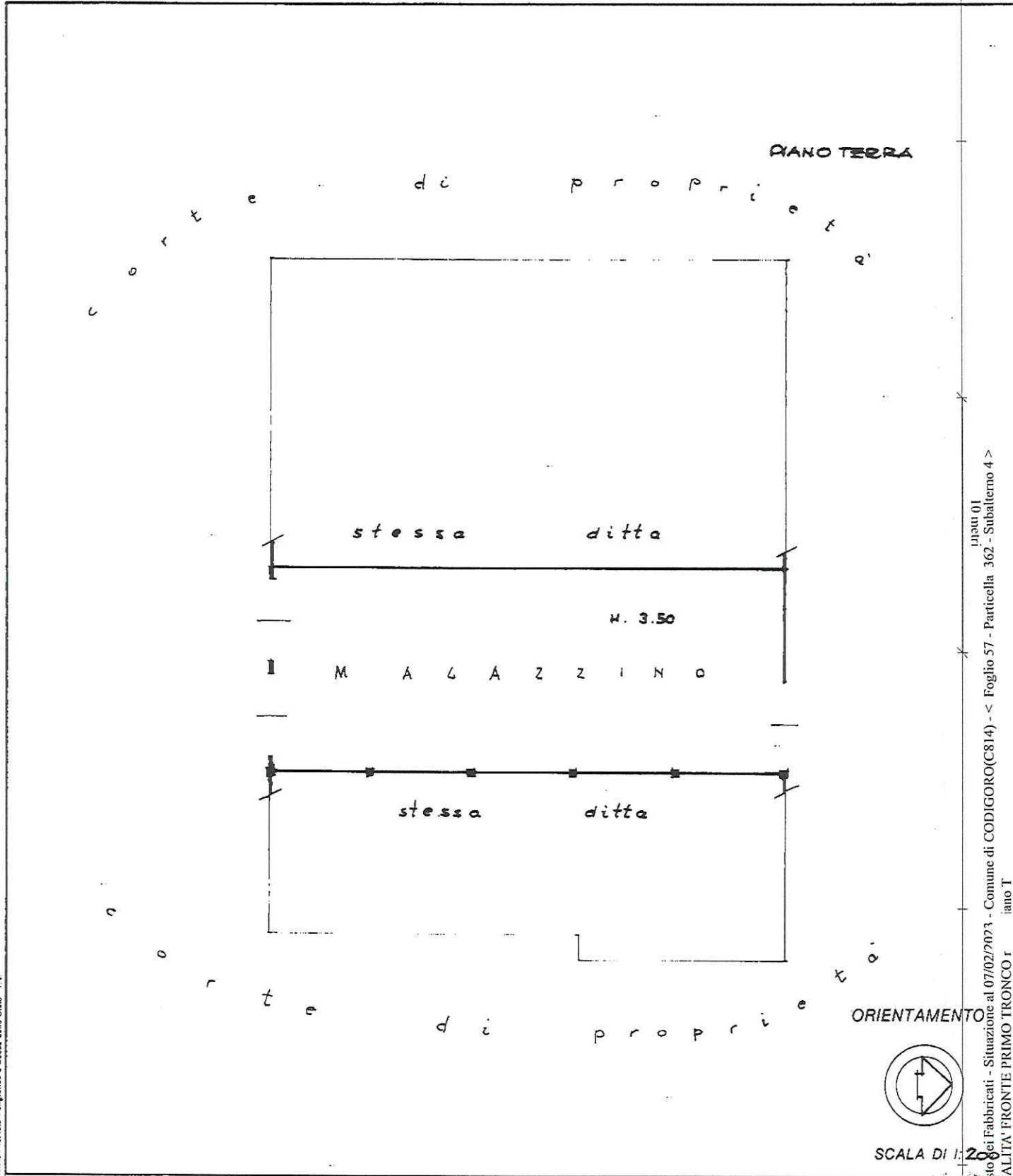


MINISTERO DELLE FINANZE
DIREZIONE GENERALE DEL CATASTO E DEI SS.TT.EE.
CATASTO EDILIZIO URBANO (RDL 13-4-1939, n. 652)
propr. per 1000/1000

MOD. BN (CEU)

LIRE
385

Planimetria di u.i.u. in Comune di CODIGORO via FRONTE I tronco civ.



Roma - Istituto Poligrafico e Zecca dello Stato - P.V.

Catasto dei Fabbricati - Situazione al 07/02/2023 - Comune di CODIGORO(C814) - < Foglio 57 - Particella 362 - Subalterno 4 >
LOCALITA' FRONTE PRIMO TRONCO r iano T

Dichiarazione di N.C.
 Denuncia di variazione
 Ultima planimetria in atti
 Data presentazione: 25/09/1992 - Data: 07/02/2023 - n. T163799 - Richiedente: CMTRNN77C58C912H
 Totale schede: 57 - Formato di acquisizione: A4(210x297) - Formato stampa richiesto: A4(210x297)
 in 362 sub 4

Compilata da G.P.M.
 (Titolo, cognome e nome)
MARINELLI TINO
Geo. Onorati
 della provincia di Ferrara n. 396
 data Firma [Signature]

RISERVATO ALL'UFFICIO
 2933

MODULARIO
F. rig. rend. 497

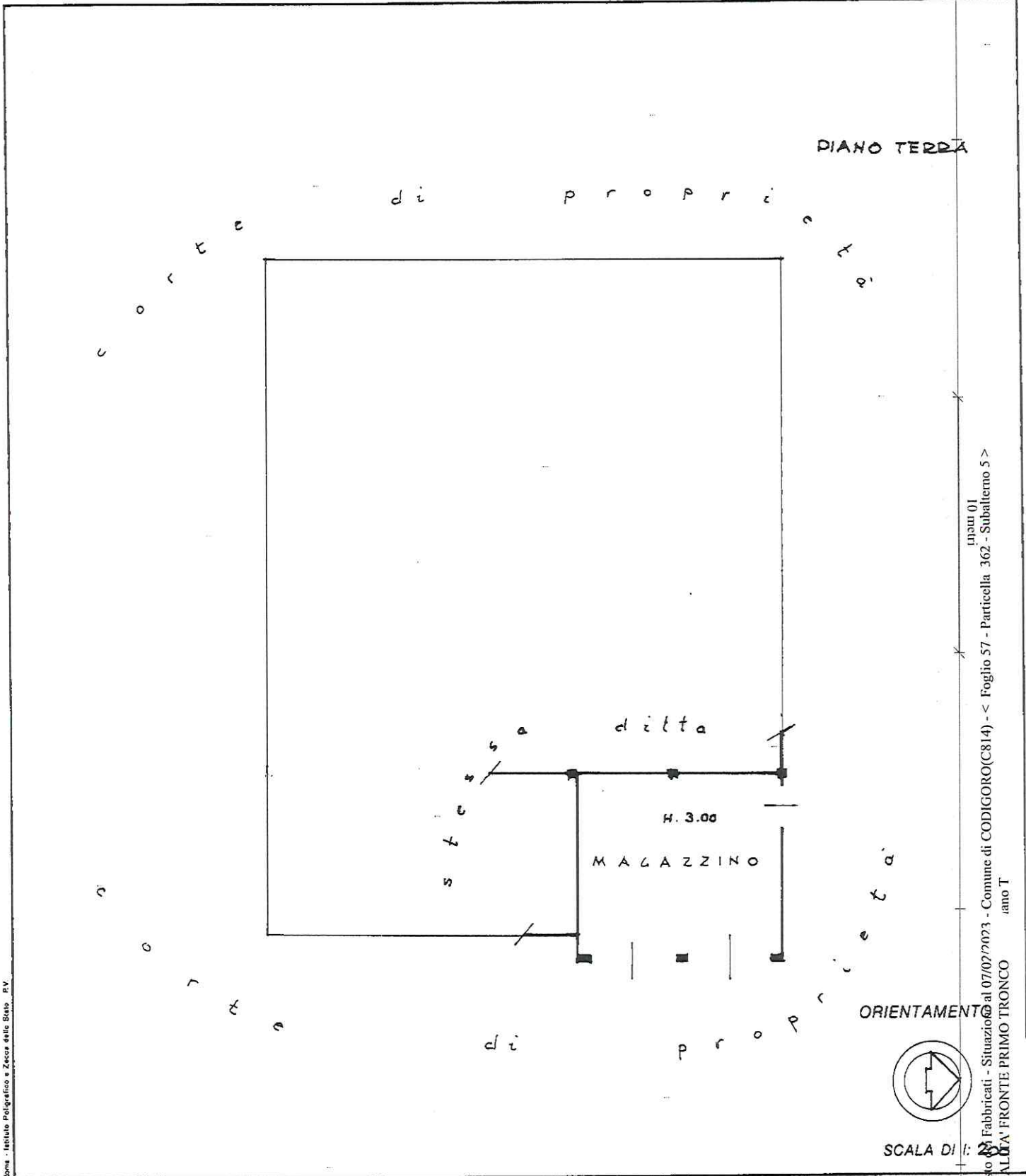


MINISTERO DELLE FINANZE
DIREZIONE GENERALE DEL CATASTO E DEI SS.TT.EE.
CATASTO EDILIZIO URBANO (RDL 13-4-1939, n. 652)
propr. per 1000/1000

MOD. BN (CEU)

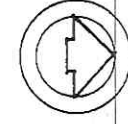
LIRE
385

Planimetria di u.i.u. in Comune di CODIGORO via FRONTE I tronco civ.



Roma - Istituto Poligrafico e Zecca dello Stato - P.V.

inquad. 01
Codice Catastrale: 57 - Foglio 57 - Particella 162 - Subalterno 5 >
Comune di CODIGORO (CS14) - Situazione al 07/02/2023 - Località FRONTE PRIMO TRONCO piano T



SCALA DI 1: 200

Dichiarazione di N.C. <input checked="" type="checkbox"/> Denuncia di variazione <input type="checkbox"/> Ultima planimetria in data	Compilata dal <u>Geom. MARINELLI TINO</u> (Titolo, cognome e nome)	RISERVATO ALL'UFFICIO 2930
Data presentazione: <u>25/09/1992</u> Data: <u>07/02/2023</u> Totale schede: <u>57</u> - Formato di acquisizione: A4(210x297) n. <u>362</u> sub <u>5</u>	Scritto il <u>08/10/1992</u> al <u>CATASTO</u> n. <u>396</u> della provincia di <u>FEICENZA</u> data Firma <u>[Signature]</u>	Riservato all'Ufficio

MODULARIO
F. rig. rend. 496



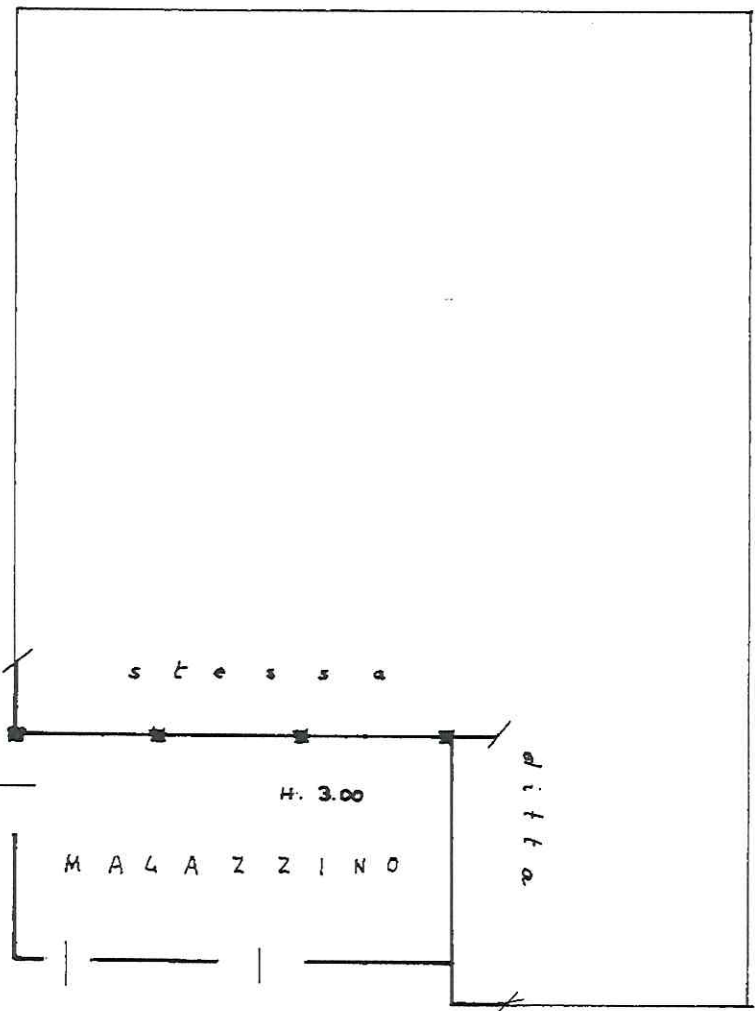
MINISTERO DELLE FINANZE
DIREZIONE GENERALE DEL CATASTO E DEI SS.TT.EE.
CATASTO EDILIZIO URBANO (RDL 13-4-1939, n. 652)
propr. per 1000/1000

MOD. AN (CEI)

LIRE
400

Planimetria di u.i.u. in Comune di CODIGORO via FRONTE I tronco civ.

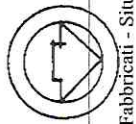
c o t e d i p r o p r i e



PIANO TERRA

o g t e d i p r o p r i e t a

ORIENTAMENTO



SCALA DI 1:...

in aut 01
Catasto dei Fabbricati - Situazione al 07/02/2023 - Comune di CODIGORO (C814) - < Foglio 57 - Particella 362 - Subalterno 6 >
LOCALITA' FRONTE PRIMO TRONCO

Dichiarazione di N.C. <input checked="" type="checkbox"/> Ultima planimetria di variazione <input type="checkbox"/>	Compilata dal <u>Geom. MARINELLI TINO</u> (Titolo, cognome e nome)	RISERVATO ALL'UFFICIO 2933
Data presentazione: 25/09/1992 - Data: 07/02/2023 Totale schede: 57 Formato di acquisizione: A4(210x297) n. <u>362</u> sub. <u>6</u>	Iscritto all'albo de <u>Geometri</u> della provincia di <u>Ferrara</u> n. <u>396</u> data Firma	