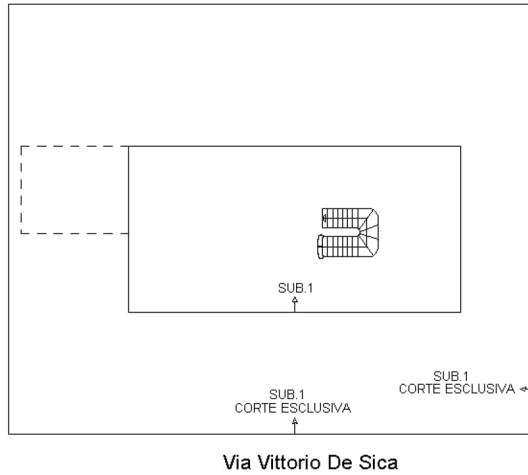


**Agenzia del Territorio
CATASTO FABBRICATI
Ufficio Provinciale di
Ferrara**

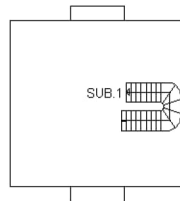
| ELABORATO PLANIMETRICO | |
|----------------------------------|---------|
| Compilato da: Bulzoni Massimo | |
| Iscritto all'albo: Geometri | |
| Prov. Ferrara | N. 1465 |

| | |
|--------------------------------------|--|
| Comune di Ferrara | Protocollo n. FE0102797 del 20/11/2006 |
| Sezione: Foglio: 197 Particella: 426 | Tipo Mappale n. 71057 del 17/08/2006 |
| Dimostrazione grafica dei subalterni | Scala 1 : 500 |

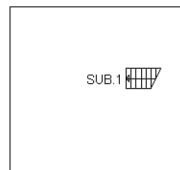
PIANTA PIANO TERRA



PIANTA PIANO PRIMO



PIANTA SOTTOTETTO



Ultima planimetria in atti

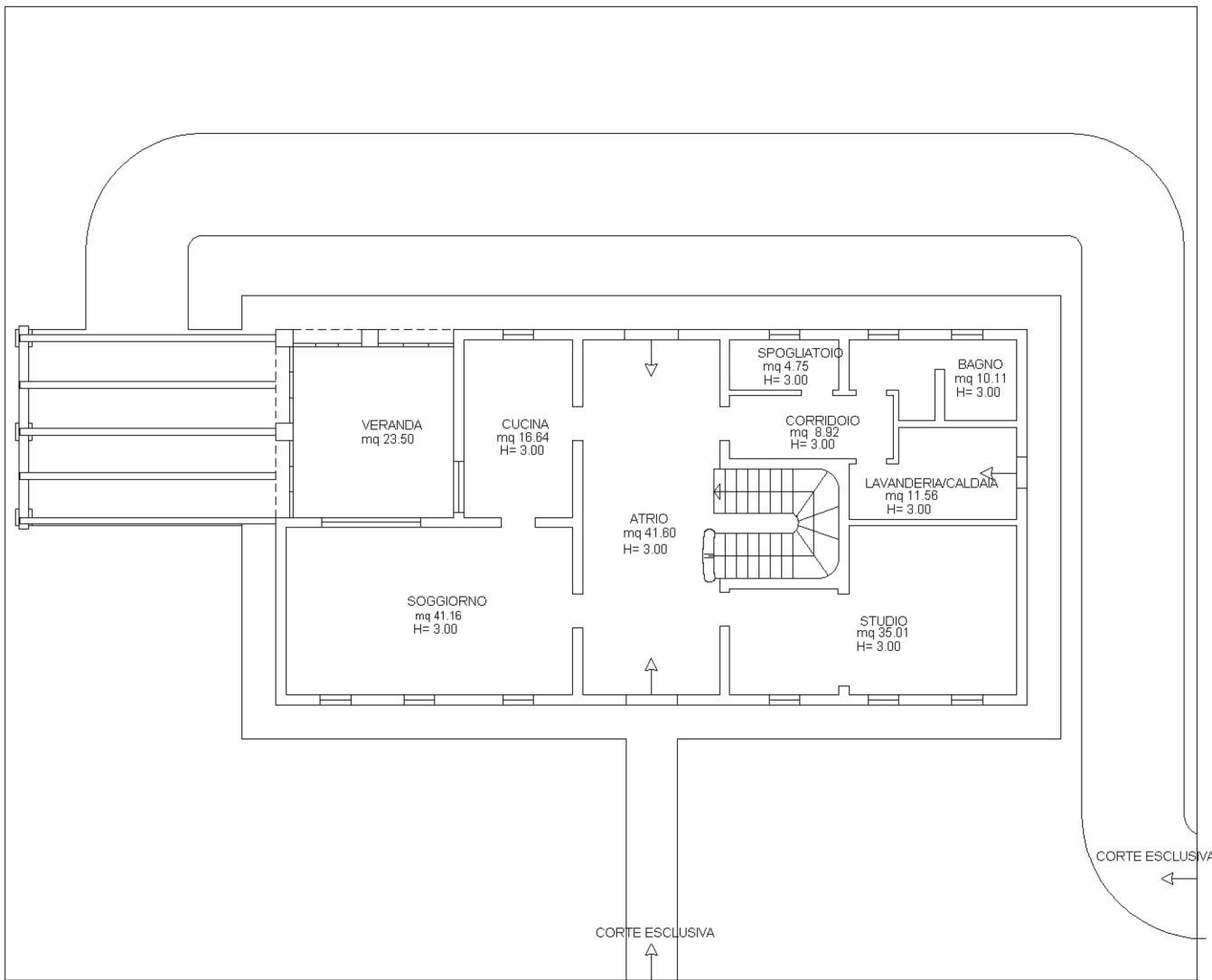
ACCERTAMENTO DELLA PROPRIETÀ IMMOBILIARE URBANA ELENCO DEI SUBALTERNI ASSEGNATI

| | | | | | |
|-------------------|---------|---------------|-------------------|-----------------------|--------------------|
| Comune FERRARA | Sezione | Foglio 197 | Particella 426 | Tipo mappale 71057 | del: 17/08/2006 |
|-------------------|---------|---------------|-------------------|-----------------------|--------------------|

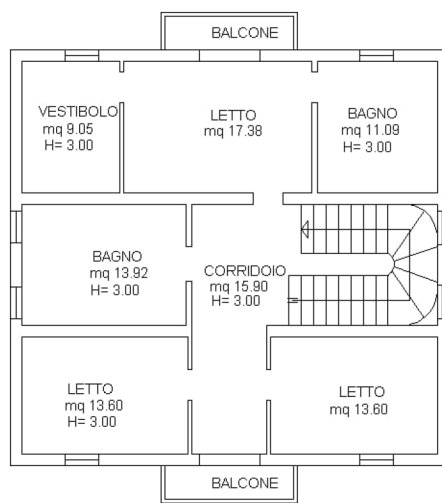
| Sub | UBICAZIONE via/piazza | n.civ | Piani | Scala | Int | DESCRIZIONE |
|-----|-----------------------|-------|---------|-------|-----|-----------------------|
| | | | | | | SOPPRESSO |
| 1 | DE SICA VITTORIO | SNC | T-1 - 2 | | | ABITAZIONE IN VILLINO |

Visura telematica

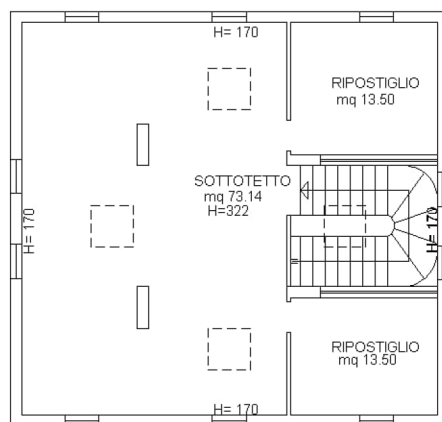
PIANTA PIANO TERRA



PIANTA PIANO PRIMO



PIANTA SOTTOTETTO



Agenzia del Territorio
CATASTO FABBRICATI
 Ufficio provinciale di
 Ferrara

Dichiarazione protocollo n. FE0102797 del 20/11/2006
 Planimetria di u.i.u. in Comune di Ferrara
 De Sica Vittorio

civ. SNC

Identificativi Catastali:
 Sezione:
 Foglio: 197
 Particella: 426
 Subalterno: 1

Compilata da:
 Bulzoni Massimo
 Iscritto all'albo:
 Geometri
 Prov. Ferrara
 N. 1465

Scala 1:200

n.1

