

PLANIMETRIE LOTTO 1

Agenzia del Territorio
CATASTO FABBRICATI
Ufficio provinciale di
Ferrara

Scala 1: 200

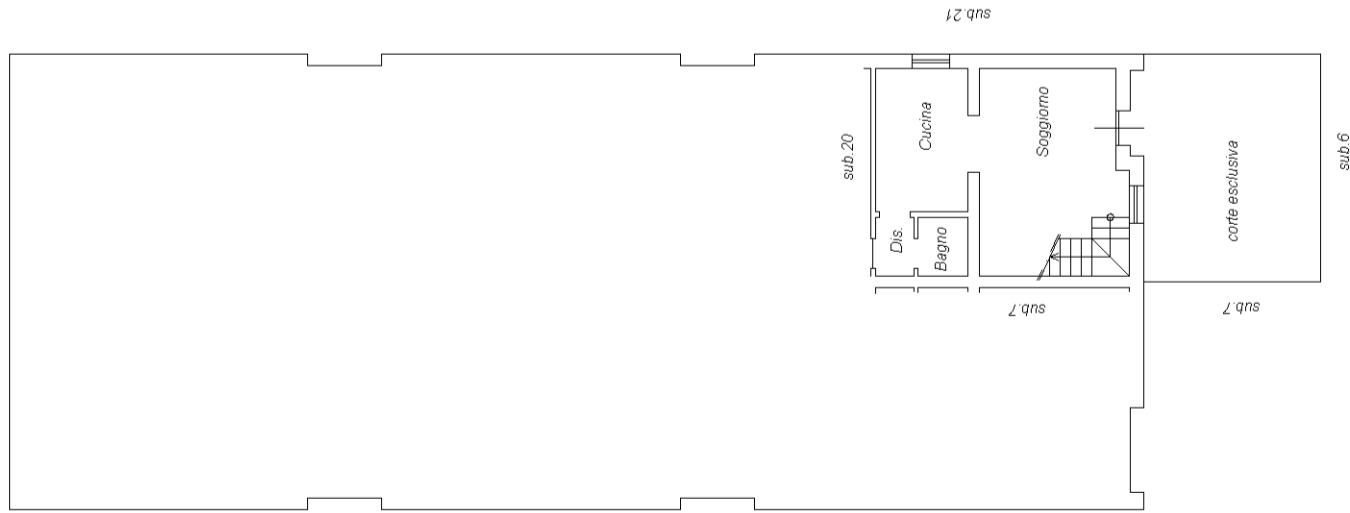
Dichiarazione protocollo n. FE0287421 del 30/12/2009
Planimetria di u.i.u. in Comune di Cento
Via Ex Dogana

civ. 75

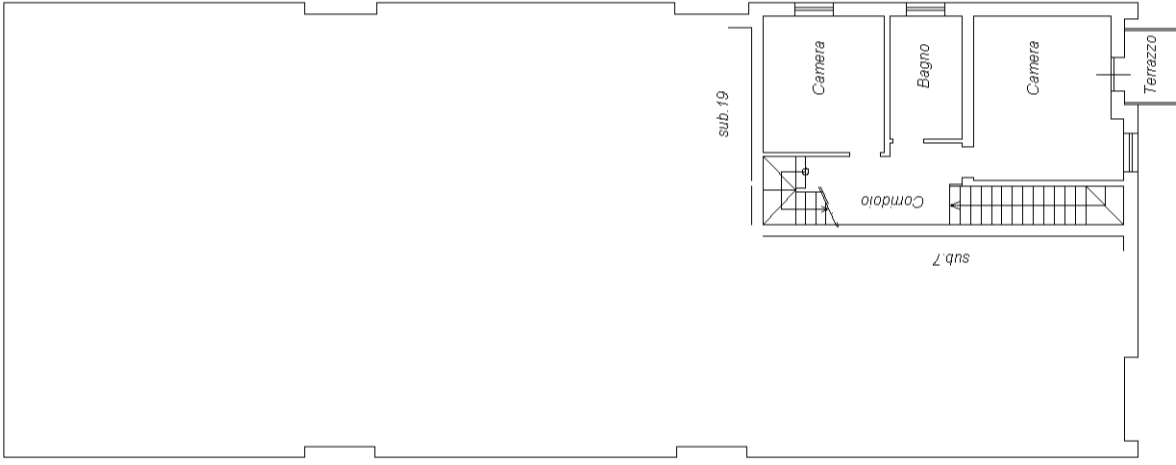
Identificativi Catastali:
Sezione:
Foglio: 2
Particella: 57
Subalterno: 22

Compilata da:
Tassinari Renzo
Iscritto all'albo:
Geometri
Prov. Bologna

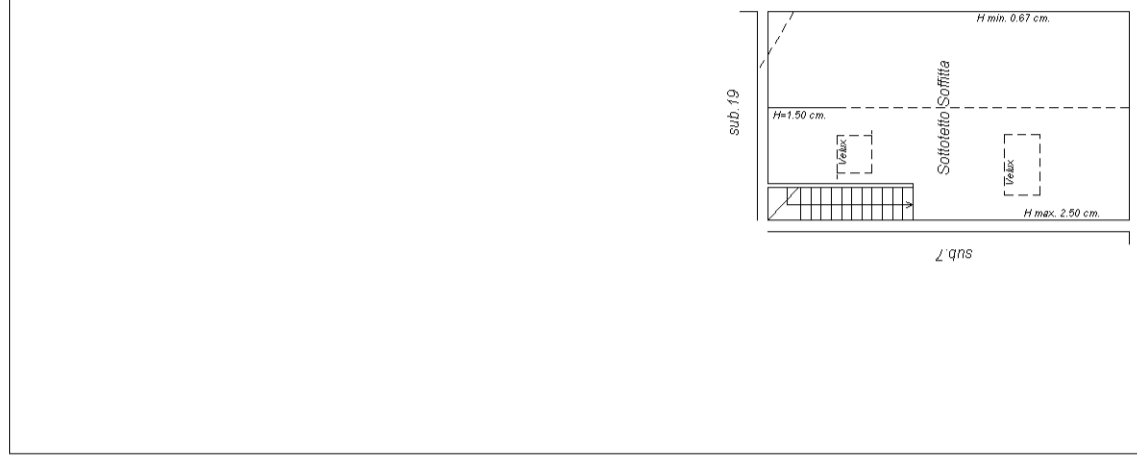
N. 2751



PIANO TERRA H = 2.70



PIANO PRIMO H = 2.70



PIANO SECONDO (sottotetto)

**Agenzia del Territorio
CATASTO FABBRICATI
Ufficio Provinciale di
Ferrara**

Dichiarazione protocollo n. FE0287421 del 30/12/2009

Planimetria di u.i.u. in Comune di Cento

Via Ex Dogana

civ. 75

Identificativi Catastali:

Sezione:

Foglio: 2

Particella: 57

Subalterno: 20

Compilata da:

Tassinari Renzo

Iscritto all'albo:

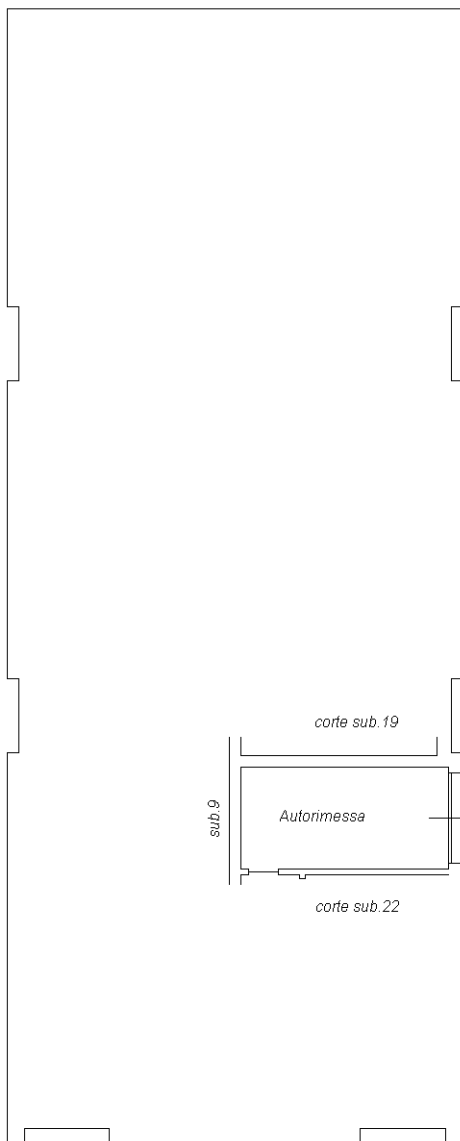
Geometri

Prov. Bologna

N. 2751

Scheda n. 1

Scala 1:200



PIANO TERRA H=2.70



Catasto dei Fabbricati - Situazione al 28/06/2023 - Comune di CENTO(C469) - < Foglio 2 - Particella 57 - Subalterno 20 >
VIA DOGANA n. 75 Piano T

Ultima planimetria in atti

PLANIMETRIE LOTTO 2

**Agenzia del Territorio
CATASTO FABBRICATI**
Ufficio provinciale di
Ferrara

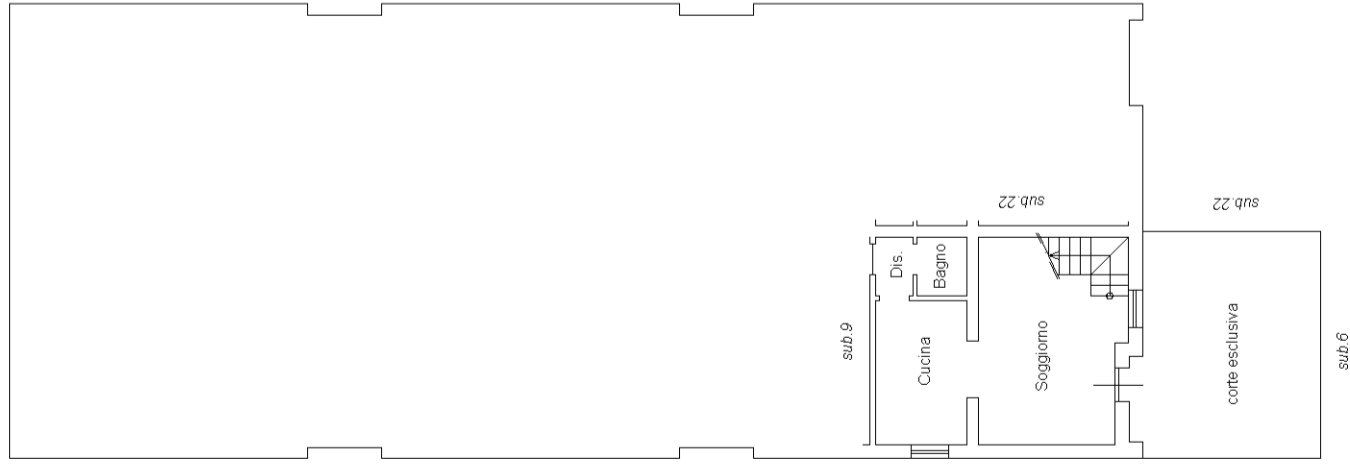
Scala 1: 200

n. 1

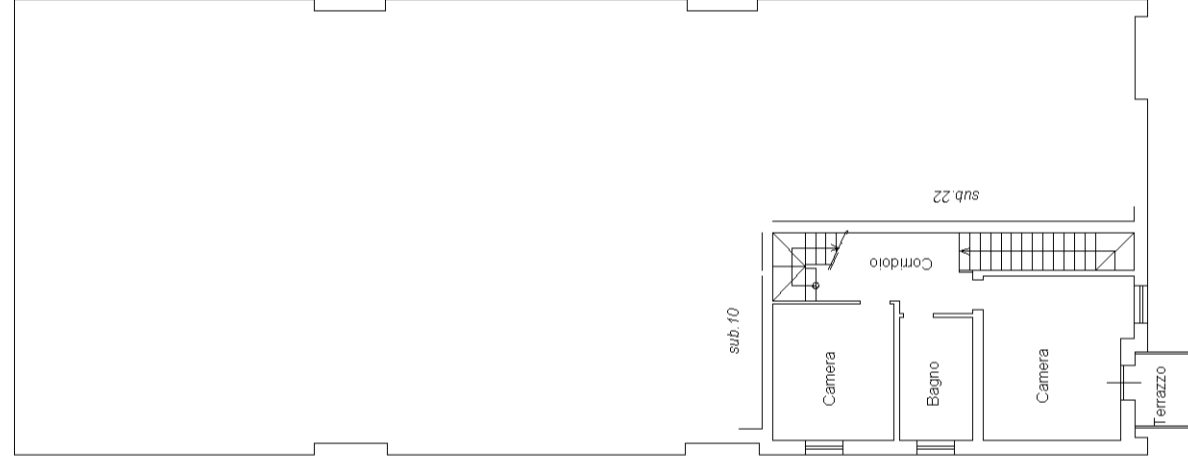
Dichiarazione protocollo n. FE0287421 del 30/12/2009
Planimetria di u.i.u. in Comune di Cento
Via Ex Dogana
civ. 75

Compilata da:
Tassinari Renzo
Iscritto all'albo:
Geometri
Prov. Bologna
N. 2751

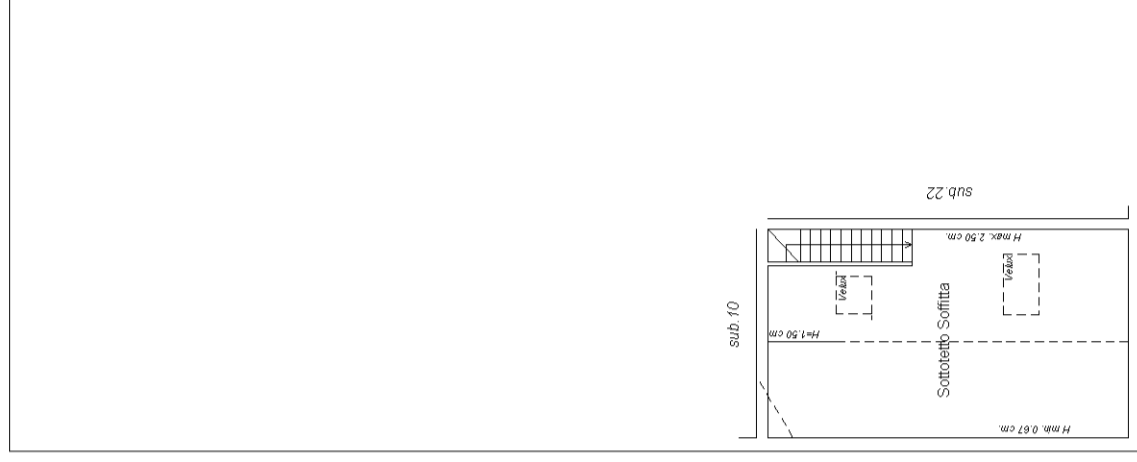
Identificativi Catastali:
Sezione:
Foglio: 2
Particella: 57
Subalterno: 7



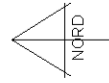
PIANO TERRA h=2.70



PIANO PRIMO H = 2.70



PIANO SECONDO (sottotetto)



**Agenzia del Territorio
CATASTO FABBRICATI
Ufficio Provinciale di
Ferrara**

Dichiarazione protocollo n. FE0287421 del 30/12/2009

Planimetria di u.i.u. in Comune di Cento

Via Ex Dogana

civ. 75

Identificativi Catastali:

Sezione:

Foglio: 2

Particella: 57

Subalterno: 9

Compilata da:

Tassinari Renzo

Iscritto all'albo:

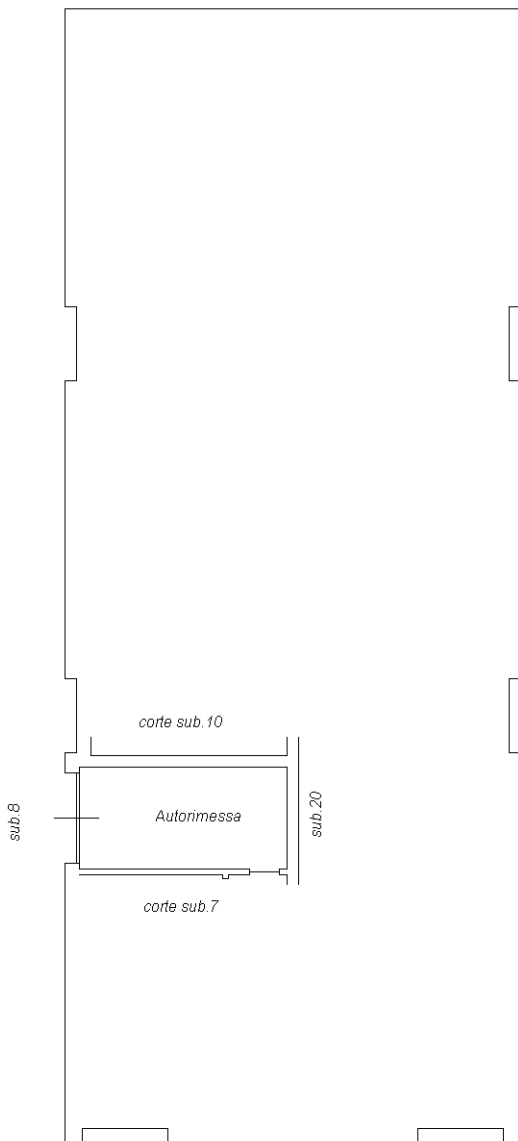
Geometri

Prov. Bologna

N. 2751

Scheda n. 1

Scala 1:200



PIANO TERRA H = 2.70

Ultima planimetria in atti

PLANIMETRIE LOTTO 3

**Agenzia del Territorio
CATASTO FABBRICATI**
Ufficio provinciale di
Ferrara

Scala 1: 200

Scheda n. 1

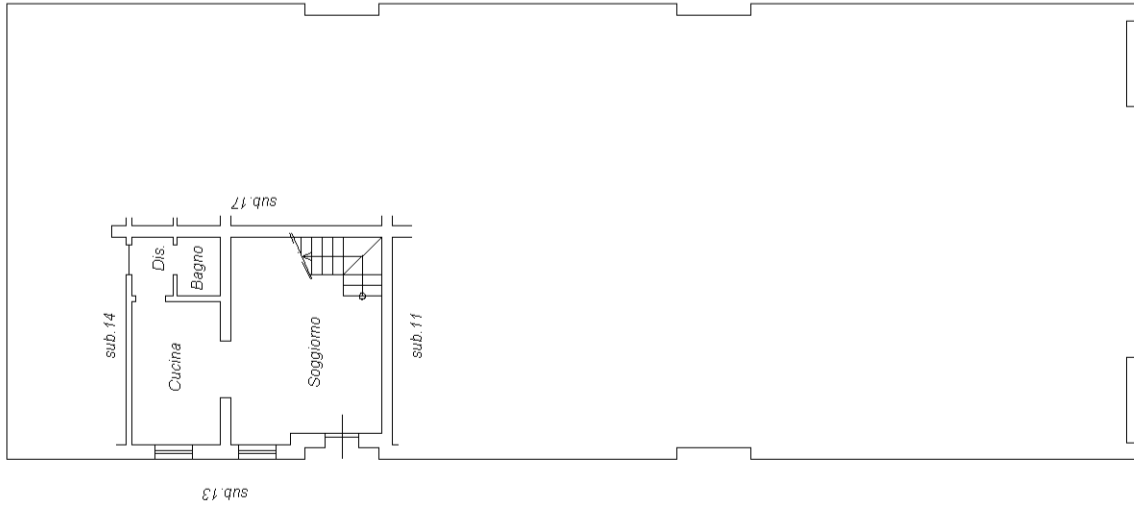
Dichiarazione protocollo n. FE0287421 del 30/12/2009
Planimetria di u.i.u. in Comune di Cento
Via Ex Dogana

civ. 75

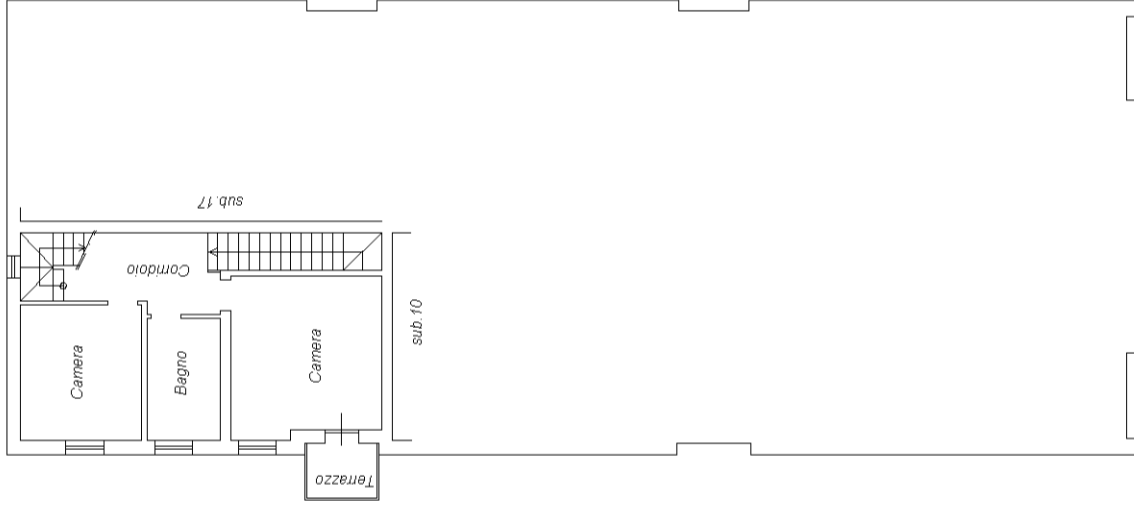
Identificativi Catastali:
Sezione: Foglio: 2
Particella: 57
Subalterno: 12

Compilata da:
Tassinari Renzo
Iscritto all'albo:
Geometri
Prov. Bologna

N. 2751



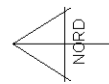
PIANO TERRA H=2.70



PIANO PRIMO H=2.70



PIANO SECONDO (sottotetto)



**Agenzia del Territorio
CATASTO FABBRICATI
Ufficio Provinciale di
Ferrara**

Dichiarazione protocollo n. FE0287421 del 30/12/2009

Planimetria di u.i.u. in Comune di Cento

Via Ex Dogana

civ. 75

Identificativi Catastali:

Sezione:

Foglio: 2

Particella: 57

Subalterno: 14

Compilata da:

Tassinari Renzo

Iscritto all'albo:

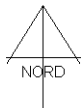
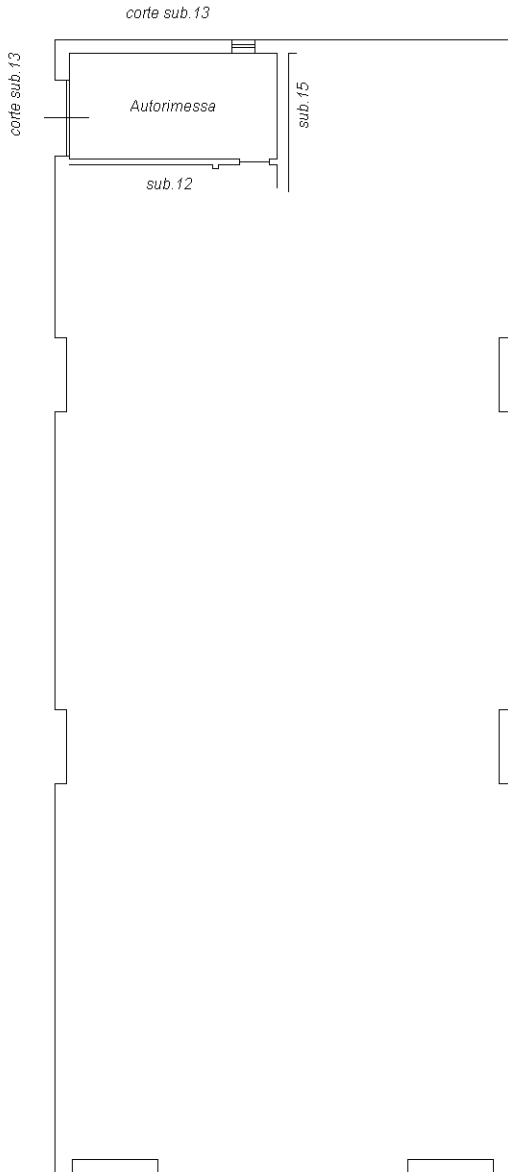
Geometri

Prov. Bologna

N. 2751

Scheda n. 1

Scala 1:200



PIANO TERRA H=2.70

Ultima planimetria in atti

PLANIMETRIE LOTTO 4

**Agenzia del Territorio
CATASTO FABBRICATI
Ufficio provinciale di
Ferrara**

Scala 1:200

n.1

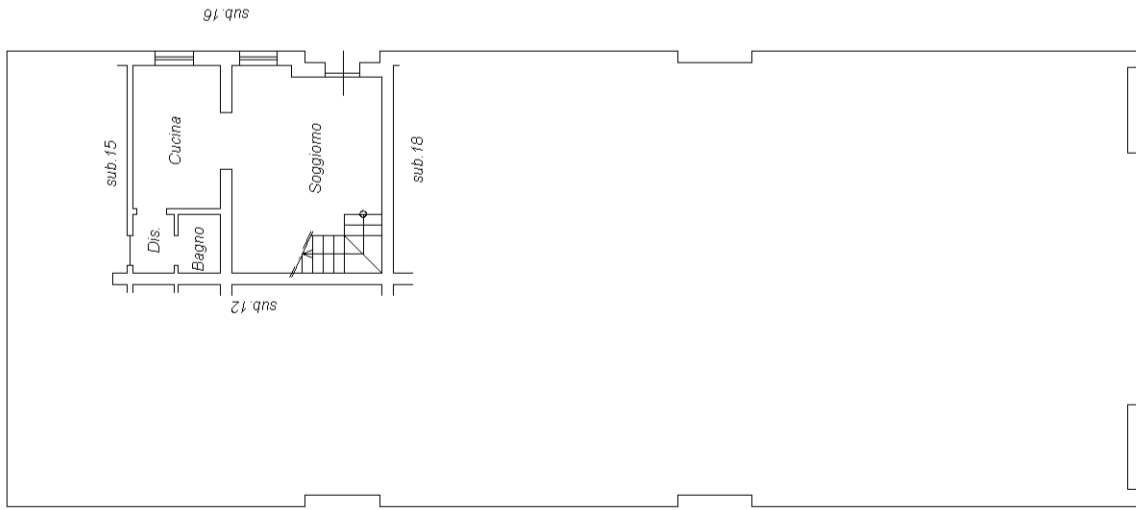
Dichiarazione protocollo n. FE0287421 del 30/12/2009
Planimetria di u.i.u. in Comune di Cento
Via Ex Dogana

civ. 75

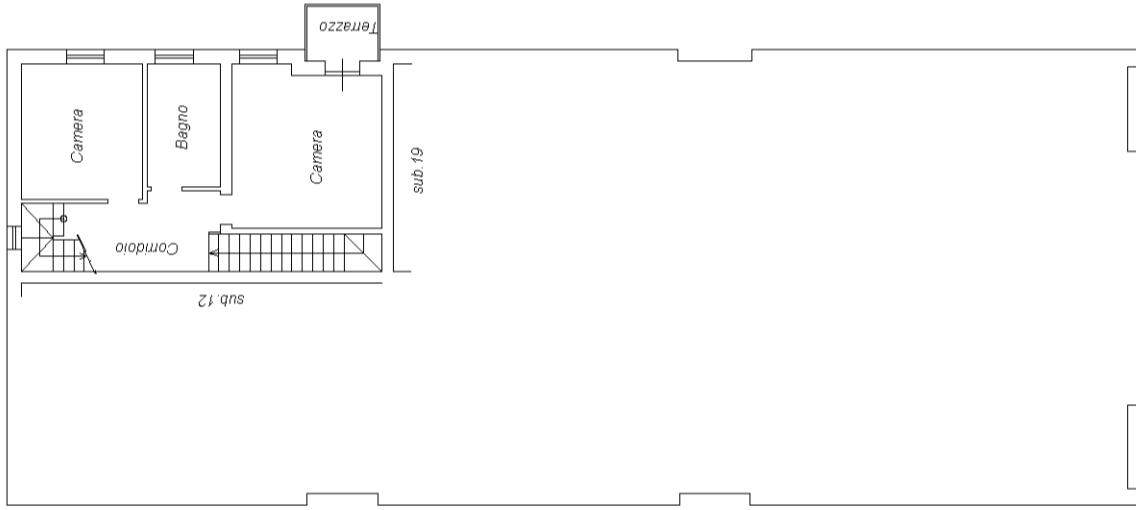
Identificativi Catastali:
Sezione:
Foglio: 2
Particella: 57
Subalterno: 17

Compilata da:
Tassinari Renzo
Iscritto all'albo:
Geometri
Prov. Bologna

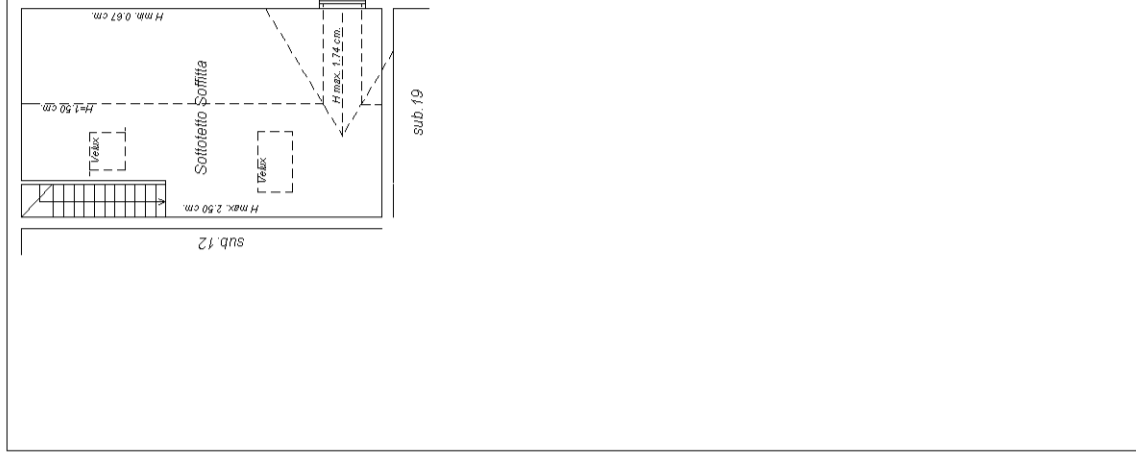
N. 2751



PIANO TERRA H=2.70



PIANO PRIMO H=2.70



PIANO SECONDO (sottotetto)

**Agenzia del Territorio
CATASTO FABBRICATI
Ufficio Provinciale di
Ferrara**

Dichiarazione protocollo n. FE0287421 del 30/12/2009

Planimetria di u.i.u. in Comune di Cento

Via Ex Dogana

civ. 75

Identificativi Catastali:

Sezione:

Foglio: 2

Particella: 57

Subalterno: 15

Compilata da:
Tassinari Renzo


Iscritto all'albo:
Geometri

Prov. Bologna

N. 2751

Scheda n. 1

Scala 1:200



PIANO TERRA H=2.70

Ultima planimetria in atti

PLANIMETRIE LOTTO 5

Agenzia del Territorio
CATASTO FABBRICATI
Ufficio provinciale di
Ferrara

Scala 1:200

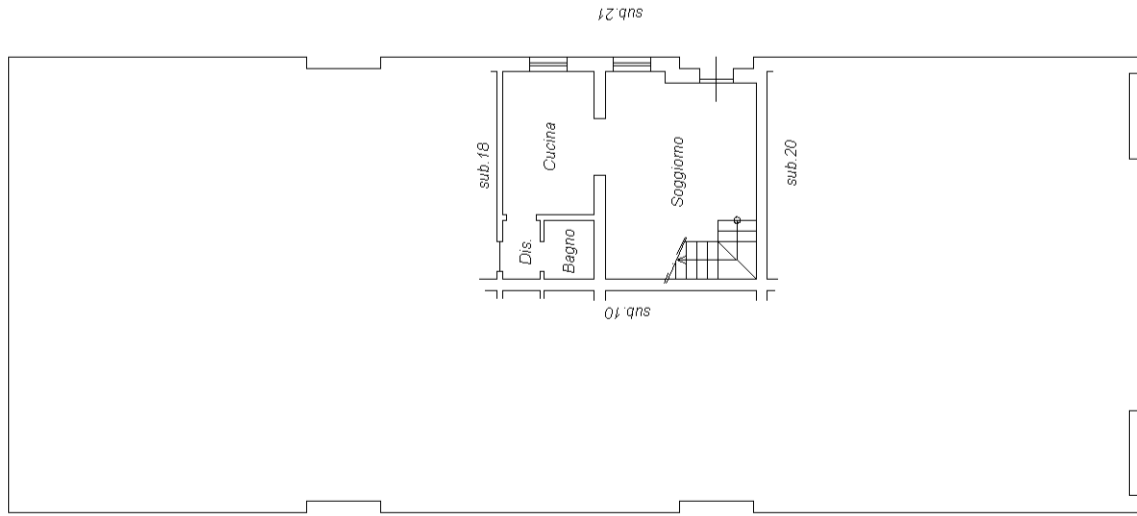
Dichiarazione protocollo n. FE0287421 del 30/12/2009
Planimetria di u.i.u. in Comune di Cento
Via Ex Dogana

civ. 75

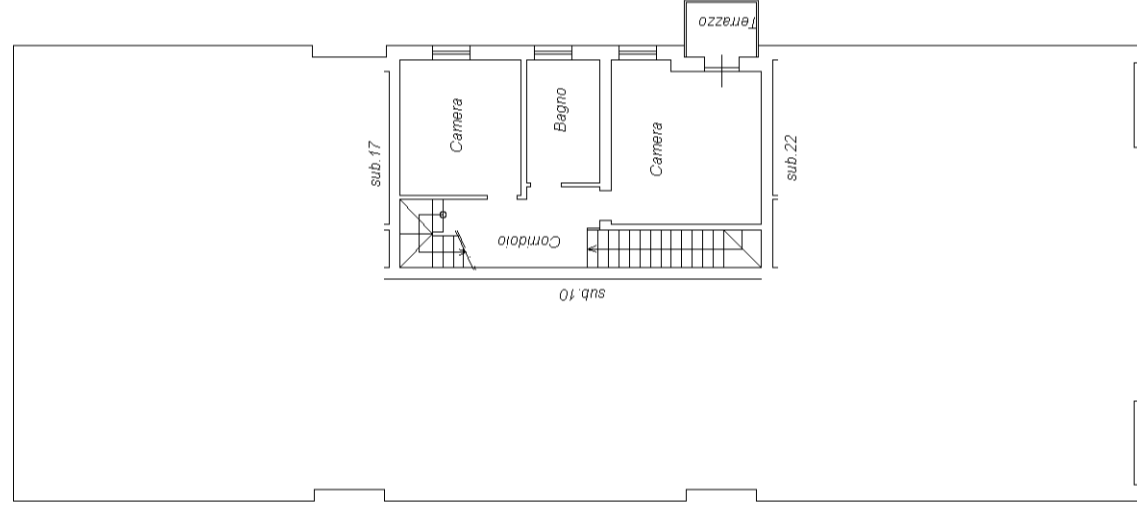
Identificativi Catastali:
Sezione:
Foglio: 2
Particella: 57
Subalterno: 19

Compilata da:
Tassinari Renzo
Iscritto all'albo:
Geometri
Prov. Bologna

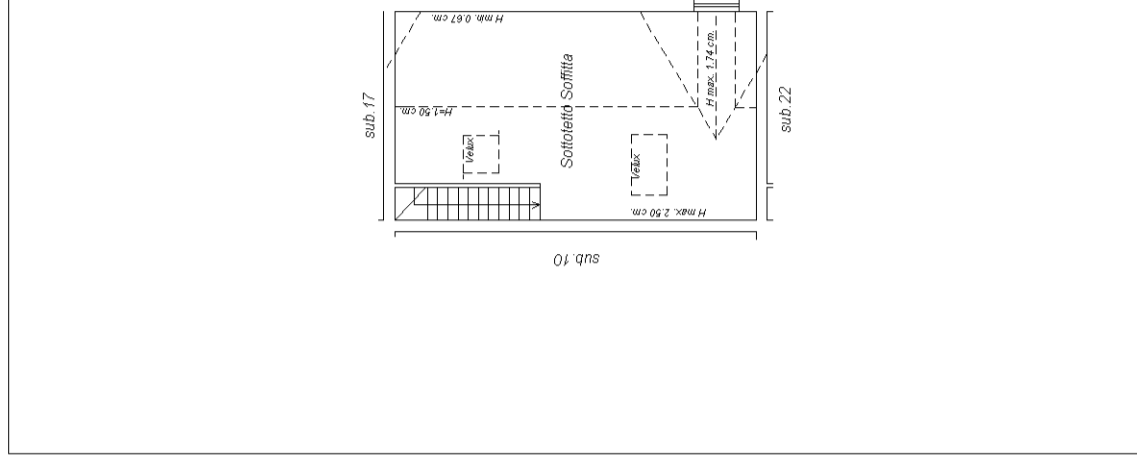
N. 2751



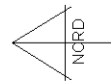
PIANO TERRA H=2.70



PIANO PRIMO H=2.70



PIANO SECONDO (sottotetto)



**Agenzia del Territorio
CATASTO FABBRICATI
Ufficio Provinciale di
Ferrara**

Dichiarazione protocollo n. FE0287421 del 30/12/2009

Planimetria di u.i.u. in Comune di Cento

Via Ex Dogana

civ. 75

Identificativi Catastali:

Sezione:

Foglio: 2

Particella: 57

Subalterno: 18

Compilata da:
Tassinari Renzo

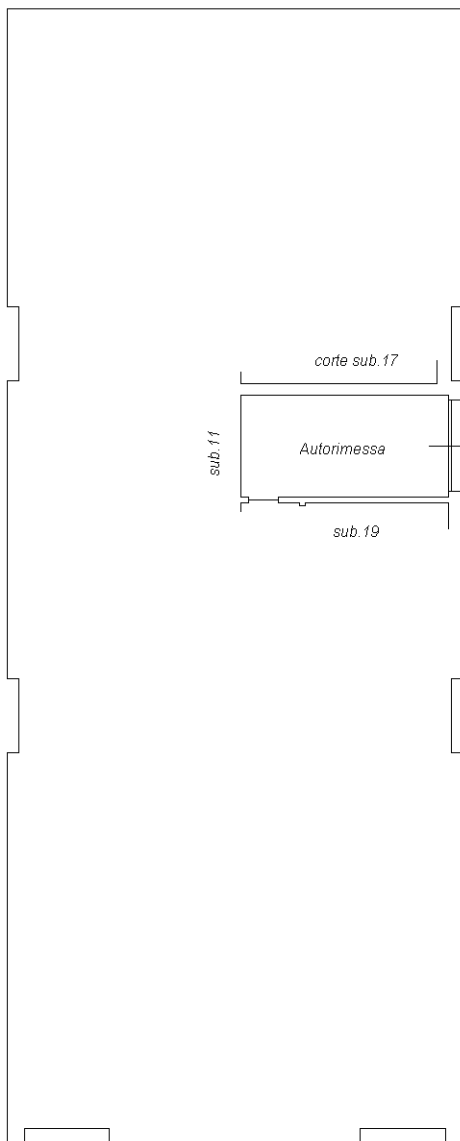
Iscritto all'albo:
Geometri

Prov. Bologna

N. 2751

Scheda n. 1

Scala 1:200



PIANO TERRA H=2.70

Ultima planimetria in atti

PLANIMETRIE LOTTO 6

**Agenzia del Territorio
CATASTO FABBRICATI
Ufficio provinciale di
Ferrara**

Scala 1: 200

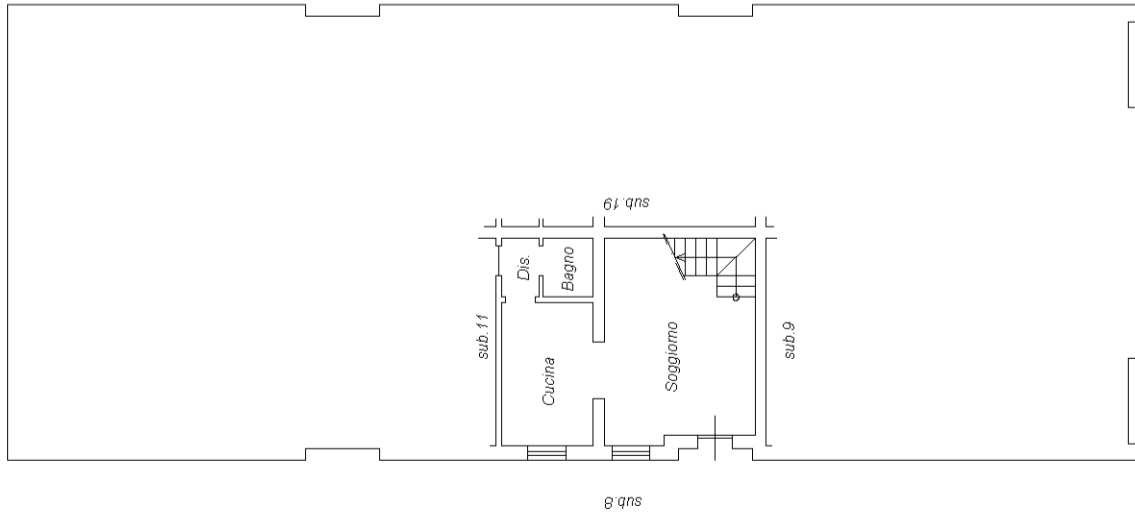
Dichiarazione protocollo n. FE0287421 del 30/12/2009
Planimetria di u.i.u. in Comune di Cento
Via Ex Dogana

civ. 75

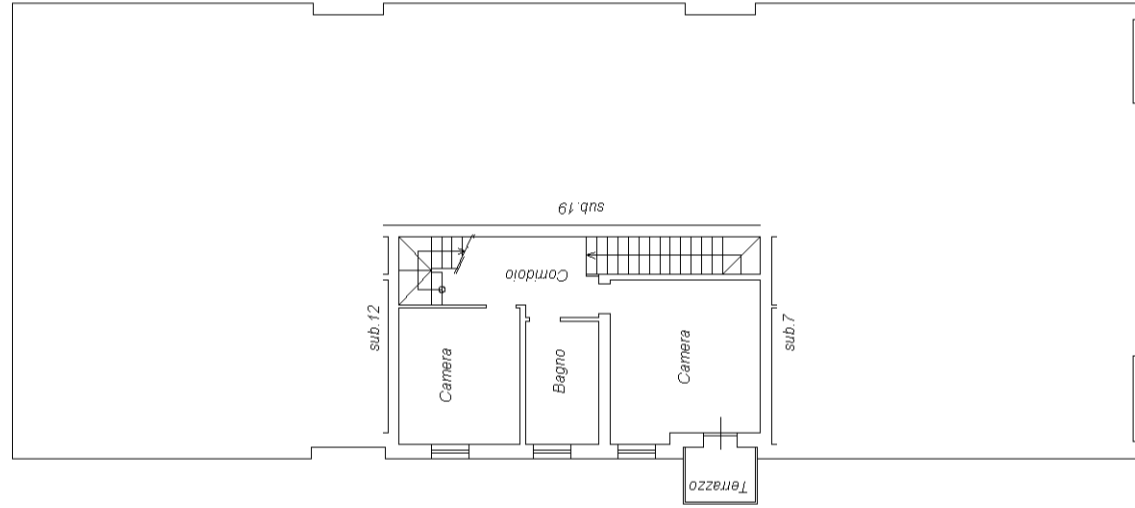
Identificativi Catastali:
Sezione:
Foglio: 2
Particella: 57
Subalterno: 10

Compilata da:
Tassinari Renzo
Iscritto all'albo:
Geometri
Prov. Bologna

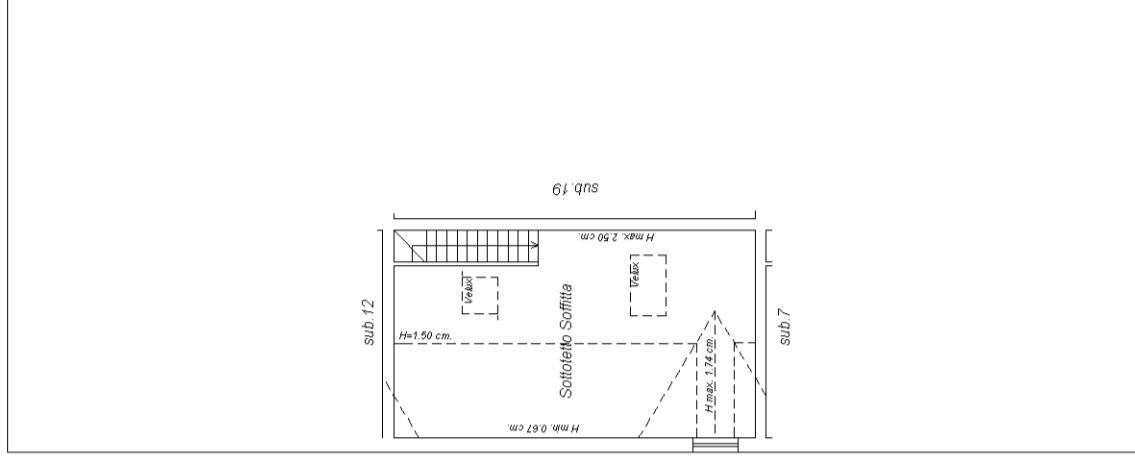
N. 2751



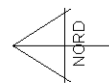
PIANO TERRA H=2.70



PIANO PRIMO H=2.70



PIANO SECONDO (sottotetto)



**Agenzia del Territorio
CATASTO FABBRICATI
Ufficio Provinciale di
Ferrara**

Dichiarazione protocollo n. FE0287421 del 30/12/2009

Planimetria di u.i.u. in Comune di Cento

Via Ex Dogana

civ. 75

Identificativi Catastali:

Sezione:

Foglio: 2

Particella: 57

Subalterno: 11

Compilata da:
Tassinari Renzo

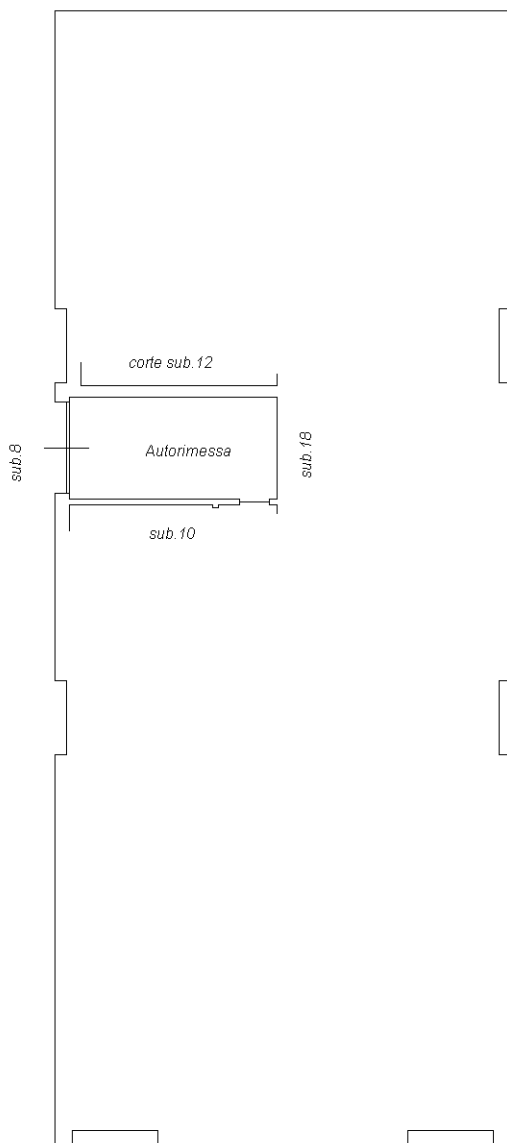
Iscritto all'albo:
Geometri

Prov. Bologna

N. 2751

Scheda n. 1

Scala 1:200



PIANO TERRA H=2.70

Ultima planimetria in atti