

LOTTO 01
ALLEGATO

ESEC. 132/2020

- Planimetrie catastali.



**Agenzia del Territorio
CATASTO FABBRICATI**
Ufficio provinciale di
Ferrara

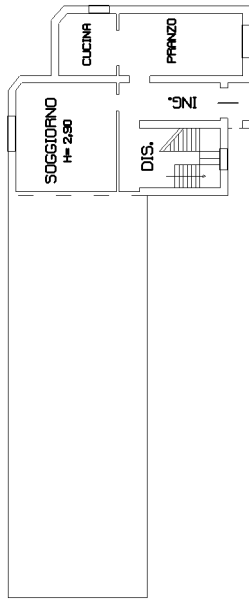
Scheda 1 - I - T
Scala 1: 200

Dichiarazione protocollo n. FE0006124 del 22/01/2004
Planimetria di u.i.u. in Comune di Ferrara
Via Masafiscaglia

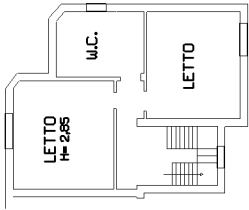
civ. SNC

Identificativi Catastali:
Sezione: 218
Foglio: 67
Particella: 67
Subalterno: 2

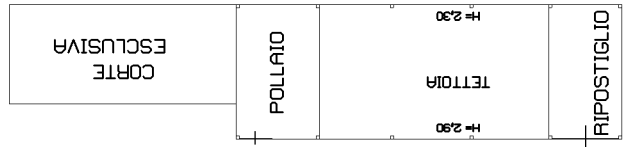
Compilata da:
Coletti Emanuele
Iscritto all'albo:
Dottori Agronomi E Forestali
Prov. Ferrara N. 190



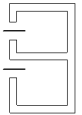
PIANO TERRA



PIANO PRIMO



PORCELLAIA
H=180



Ultima planimetria in atti



**Agenzia del Territorio
CATASTO FABBRICATI
Ufficio Provinciale di
Ferrara**

Dichiarazione protocollo n. FE0213007 del 11/12/2003

Planimetria di u.i.u. in Comune di Ferrara

Via Massafiscaglia

civ. SNC

Identificativi Catastali:

Sezione:

Foglio: 218

Particella: 67

Subalterno: 3

Compilata da:

Coletti Emanuele

Iscritto all'albo:

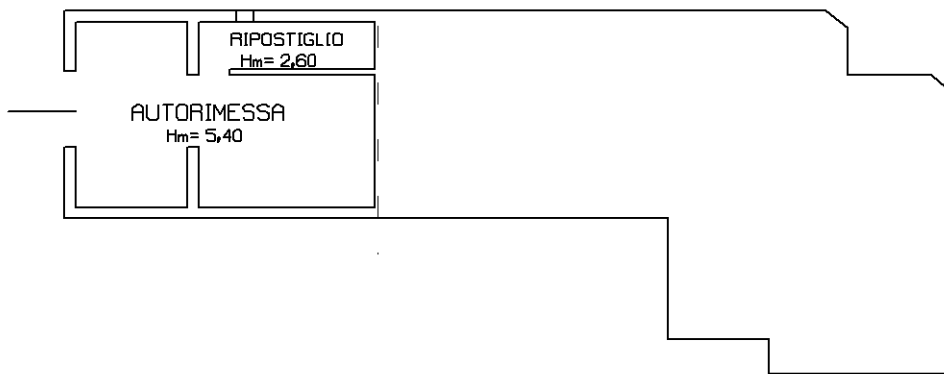
Dottori Agronomi E Forestali

Prov. Ferrara

N. 190

Scheda n. 1

Scala 1:200



Nord

PIANO TERRA

Ultima planimetria in atti



**Agenzia del Territorio
CATASTO FABBRICATI
Ufficio Provinciale di
Ferrara**

Dichiarazione protocollo n. FE0213007 del 11/12/2003

Planimetria di u.i.u. in Comune di Ferrara

Via Massafiscaglia

civ. SNC

Identificativi Catastali:

Sezione:
Foglio: 218
Particella: 67
Subalterno: 4

Compilata da:
Coletti Emanuele


Iscritto all'albo:
Dottori Agronomi E Forestali

Prov. Ferrara

N. 190

Scheda n. 1

Scala 1:200



PIANO TERRA

Ultima planimetria in atti



**Agenzia del Territorio
CATASTO FABBRICATI
Ufficio Provinciale di
Ferrara**

Dichiarazione protocollo n. FE0213007 del 11/12/2003

Planimetria di u.i.u. in Comune di Ferrara

Via Massafiscaglia

civ. SNC

Identificativi Catastali:

Sezione:

Foglio: 218

Particella: 67

Subalterno: 5

Compilata da:

Coletti Emanuele

Iscritto all'albo:

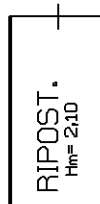
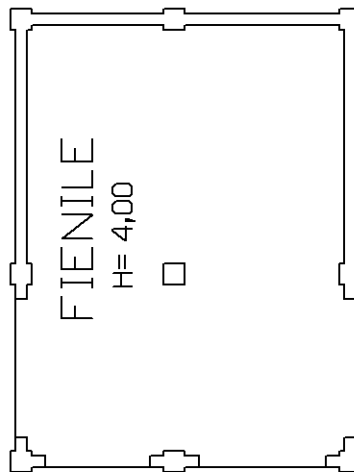
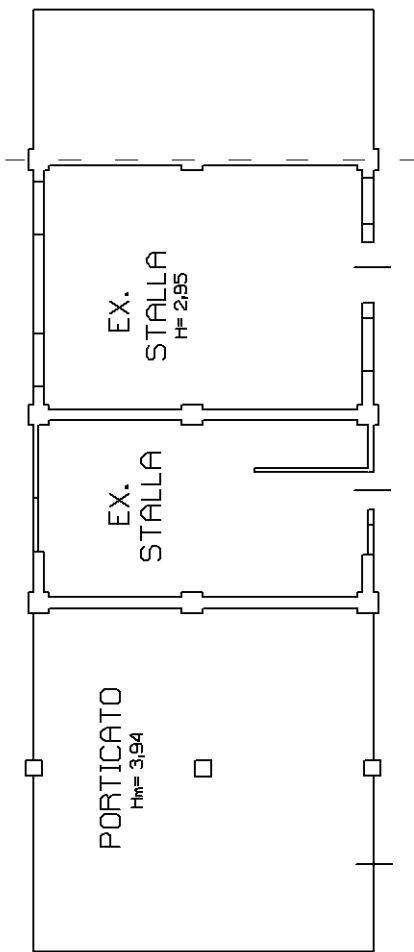
Dottori Agronomi E Forestali

Prov. Ferrara

N. 190

Scheda n. 1

Scala 1:200



Ultima planimetria in atti



**Agenzia del Territorio
CATASTO FABBRICATI
Ufficio Provinciale di
Ferrara**

Dichiarazione protocollo n. FE0006124 del 22/01/2004

Planimetria di u.i.u. in Comune di Ferrara

Via Massafiscaglia

civ. SNC

Identificativi Catastali:

Sezione:
Foglio: 218
Particella: 67
Subalterno: 7

Compilata da:
Coletti Emanuele

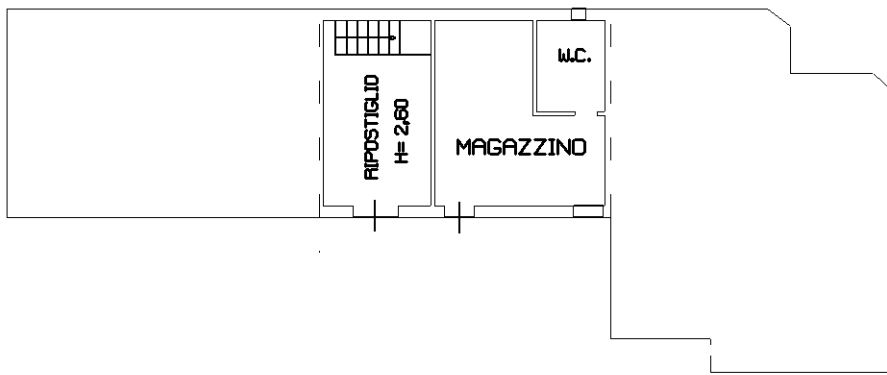
Iscritto all'albo:
Dottori Agronomi E Forestali

Prov. Ferrara

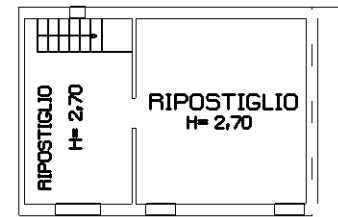
N. 190

Scheda n. 1

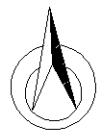
Scala 1:200



PIANO TERRA



PIANO PRIMO



Nord

Ultima planimetria in atti



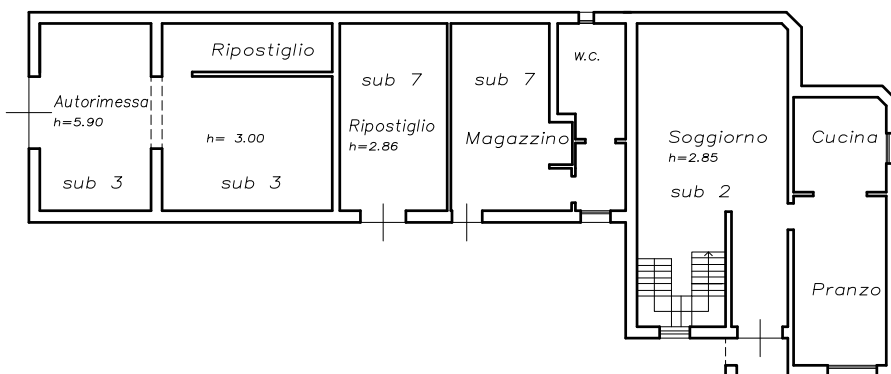
LOTTO 01
ALLEGATO

ESEC. 132/2020

- Planimetrie stato rilevato.



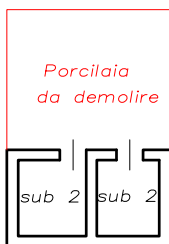
Comune di Ferrara (FE),
Ferrara, Via Massafiscaglia,
Catasto Fabbricati:
Abitazione, Porcilaia
Foglio 218, mapp. 67, sub. 2
Autorimessa
Foglio 218, mapp. 67 sub. 3
Magazzino
Foglio 218, mapp. 67 sub. 7
Scala 1:200



Corte sub 6

PIANO TERRA

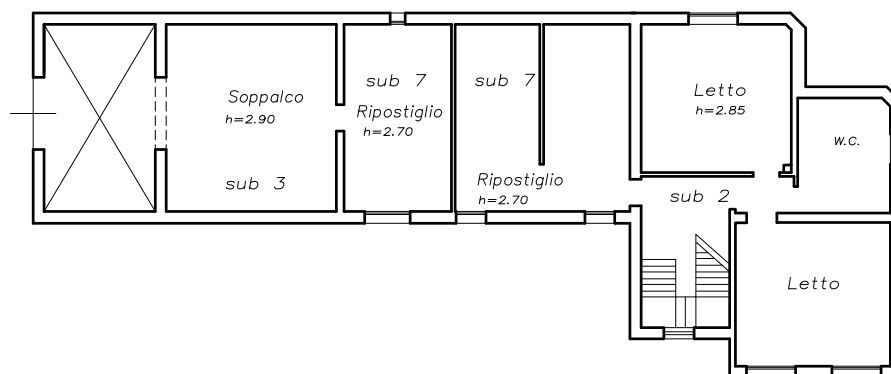
Corte sub 6



PIANO TERRA



Comune di Ferrara (FE),
Ferrara, Via Massafiscaglia,
Catasto Fabbricati:
Abitazione
Foglio 218, mapp. 67, sub. 2
Autorimessa
Foglio 218, mapp. 67 sub. 3
Magazzino
Foglio 218, mapp. 67 sub. 7
Scala 1:200



Corte sub 6

PIANO PRIMO



Comune di Ferrara (FE),
Ferrara, Via Massafiscaglia,
Catasto Fabbricati:
Pollaio
Foglio 218, mapp. 67, sub. 2
Garage
Foglio 218, mapp. 67, sub. 5
Scala 1:200

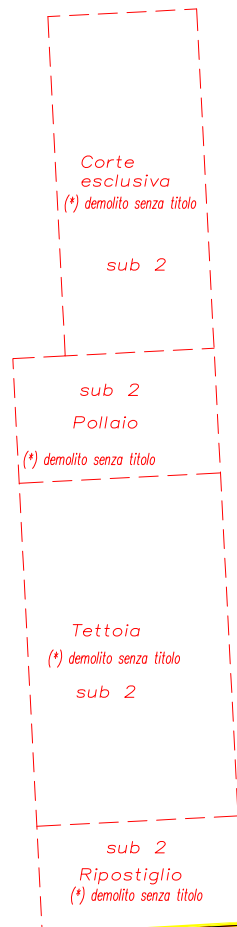


Corte sub 6



PIANO TERRA

Corte sub 6



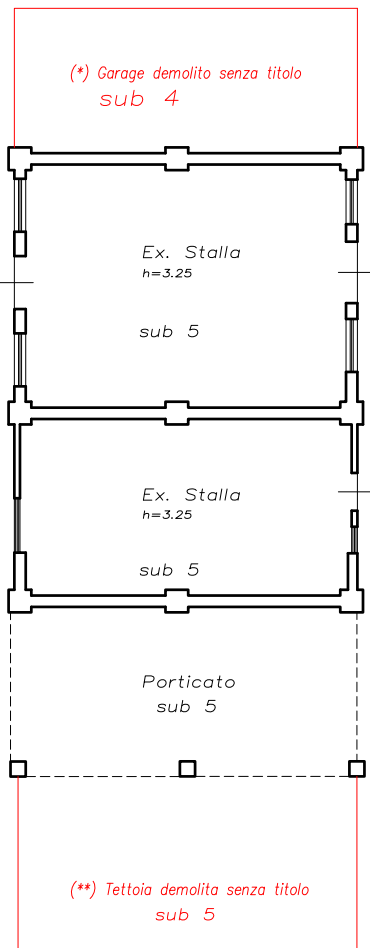
PIANO TERRA



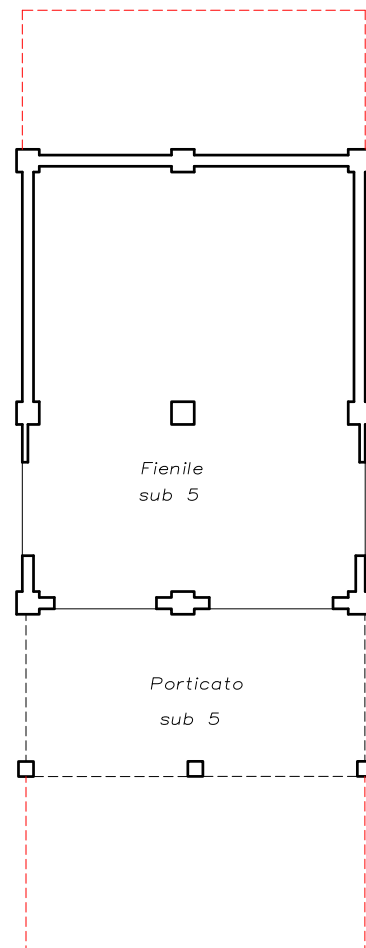


Corte sub 6

Corte sub 6



PIANO TERRA



PIANO PRIMO

