

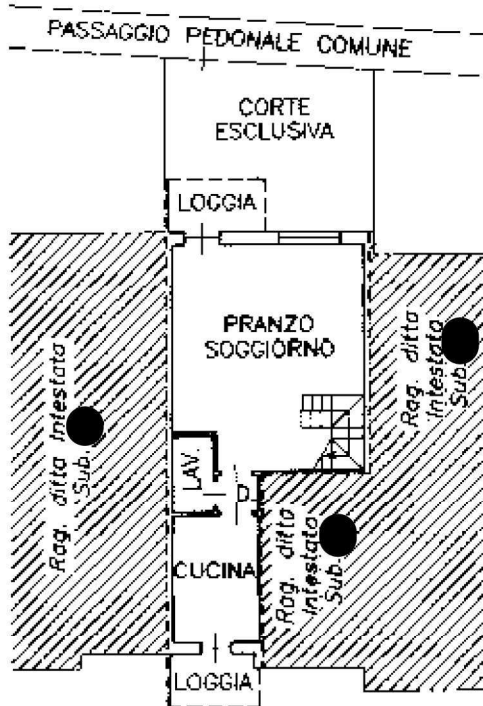
MODULARIO
F. Catasto 214



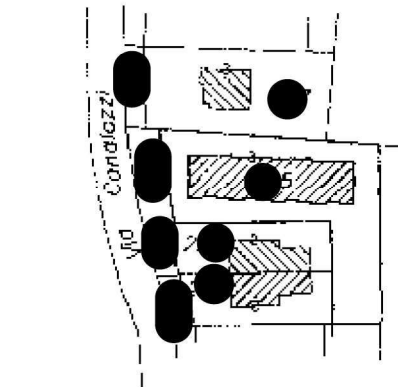
MINISTERO DELLE FINANZE
DIPARTIMENTO DEL TERRITORIO
CATASTO EDILIZIO URBANO (RDL 13-4-1939, N. 652)

MOD. BN (CEU)

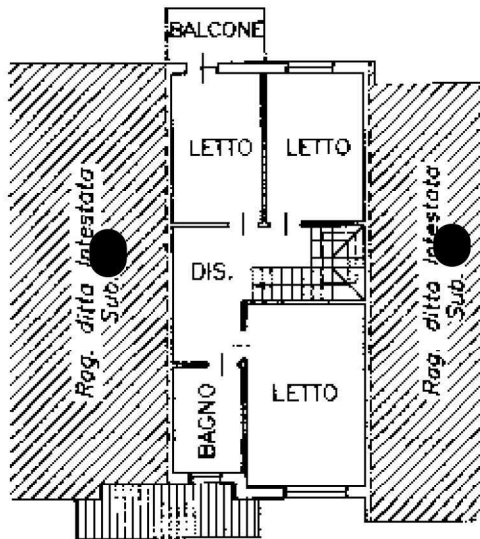
Planimetria di u.i.u. in Comune di FERRARA via CANACAZZI civ. S.M.C.




PIANO TERRA
H= cm270



STRALCIO ESTRATTO DI MAPPA
Scala 1:2000

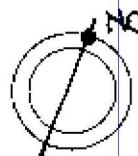


PIANO PRIMO
H= cm270



SOTTOTETTO
non abitabile
Hm= cm167

ORIENTAMENTO



SCALA DI: 1:500

F. 2000 - Ist. Edilizio e Catastroli. San.

10 metri

Catasto di Fabbriعات - Situazione al 15/11/2023 - Comune di FERRARA(D548) - < VIA CANACAZZI n. 226

Dichiarazione di N.C.
Ultima planimetria in atti
Denuncia di variazione
Data presentazione: 03/10/2001 - Data: 15/11/2023
Totale: [redacted]

Compilata dall' ARCHITETTO
(Titolo, cognome e nome)
BERTOCCHI ROBERTO DEGLI ARCHITETTI 226
Iscritto all'albo degli ARCHITETTI
della provincia di FERRARA
data 02 OTT 2001 Firma ROBERTO BERTOCCHI

R.SERVATO ALL'UFFICIO

