

**Agenzia del Territorio  
CATASTO FABBRICATI  
Ufficio Provinciale di  
Ferrara**

Dichiarazione protocollo n. FE0151456 del 05/11/2008

Planimetria di u.i.u. in Comune di Migliarino

Via Travaglio

civ. CM

Identificativi Catastali:

Sezione:

Foglio: 7

Particella: 20

Subalterno: 35

Compilata da:

Cielo Roberto

Iscritto all'albo:

Geometri

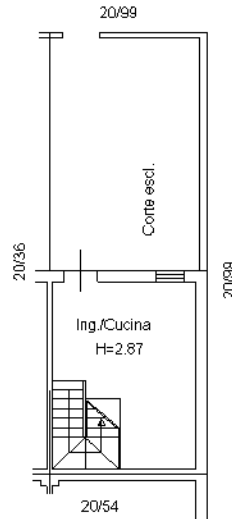
Prov. Rovigo

N. 1113

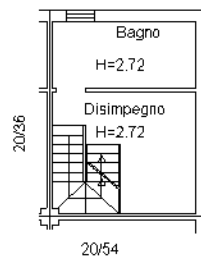
Scheda n. 1

Scala 1:200

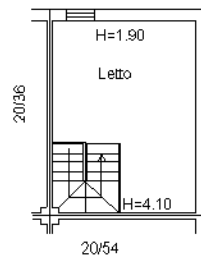
### Piano Terra



### Primo Piano



### Secondo Piano



Ultima planimetria in atti



N

**Agenzia del Territorio  
CATASTO FABBRICATI  
Ufficio Provinciale di  
Ferrara**

Dichiarazione protocollo n. FE0151456 del 05/11/2008

Planimetria di u.i.u. in Comune di Migliarino

Via Travaglio

civ. CM

Identificativi Catastali:

Sezione:

Foglio: 7

Particella: 20

Subalterno: 55

Compilata da:  
Cielo Roberto

Iscritto all'albo:  
Geometri


Prov. Rovigo

N. 1113

Scheda n. 1

Scala 1:200

Piano Terra



Catasto dei Fabbricati - Situazione al 14/09/2022 - Comune di FISCAGLIA(M323B) - < Foglio 7 - Particella 20 - Subalterno 55 >  
VIA TRAVAGLIO n. CM Piano T

Ultima planimetria in atti



N

**Agenzia del Territorio  
CATASTO FABBRICATI  
Ufficio Provinciale di  
Ferrara**

Dichiarazione protocollo n. FE0151456 del 05/11/2008

Planimetria di u.i.u. in Comune di Migliarino

Via Travaglio

civ. CM

Identificativi Catastali:

Sezione:

Foglio: 7

Particella: 20

Subalterno: 91

Compilata da:  
Cielo Roberto

Iscritto all'albo:  
Geometri

Prov. Rovigo

N. 1113

Scheda n. 1

Scala 1:200

Piano Terra



Ultima planimetria in atti



N

**Agenzia del Territorio  
CATASTO FABBRICATI  
Ufficio Provinciale di  
Ferrara**

Dichiarazione protocollo n. FE0151456 del 05/11/2008

Planimetria di u.i.u. in Comune di Migliarino

Via Travaglio

civ. CM

Identificativi Catastali:

Sezione:

Foglio: 7

Particella: 20

Subalterno: 37

Compilata da:  
Cielo Roberto

Iscritto all'albo:  
Geometri

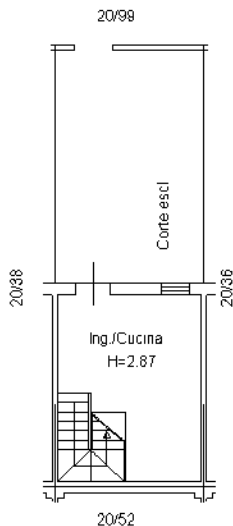
Prov. Rovigo

N. 1113

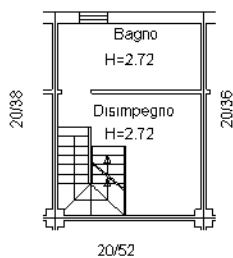
Scheda n. 1

Scala 1:200

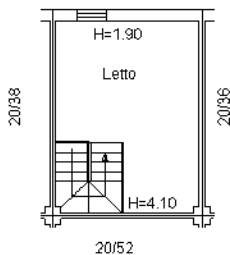
### Piano Terra



### Primo Piano



### Secondo Piano



Ultima planimetria in atti



N

**Agenzia del Territorio  
CATASTO FABBRICATI  
Ufficio Provinciale di  
Ferrara**

Dichiarazione protocollo n. FE0151456 del 05/11/2008

Planimetria di u.i.u. in Comune di Migliarino

Via Travaglio

civ. CM

Identificativi Catastali:

Sezione:

Foglio: 7

Particella: 20

Subalterno: 57

Compilata da:  
Cielo Roberto

Iscritto all'albo:  
Geometri


Prov. Rovigo

N. 1113

Scheda n. 1

Scala 1:200

Piano Terra



Catasto dei Fabbricati - Situazione al 14/09/2022 - Comune di FISCAGLIA(M323B) - < Foglio 7 - Particella 20 - Subalterno 57 >  
VIA TRAVAGLIO n. CM Piano T

Ultima planimetria in atti



N

**Agenzia del Territorio  
CATASTO FABBRICATI  
Ufficio Provinciale di  
Ferrara**

Dichiarazione protocollo n. FE0151456 del 05/11/2008

Planimetria di u.i.u. in Comune di Migliarino

Via Travaglio

civ. CM

Identificativi Catastali:

Sezione:

Foglio: 7

Particella: 20

Subalterno: 89

Compilata da:  
Cielo Roberto

Iscritto all'albo:  
Geometri

Prov. Rovigo

N. 1113

Scheda n. 1

Scala 1:200

Piano Terra



Catasto dei Fabbricati - Situazione al 14/09/2022 - Comune di FISCAGLIA(M323B) - < Foglio 7 - Particella 20 - Subalterno 89 >  
VIA TRAVAGLIO n. CM Piano T

Ultima planimetria in atti



N

**Agenzia del Territorio  
CATASTO FABBRICATI  
Ufficio Provinciale di  
Ferrara**

Dichiarazione protocollo n. FE0151456 del 05/11/2008

Planimetria di u.i.u. in Comune di Migliarino

Via Travaglio

civ. CM

Identificativi Catastali:

Sezione:

Foglio: 7

Particella: 20

Subalterno: 39

Compilata da:  
Cielo Roberto

Isoritto all'albo:  
Geometri

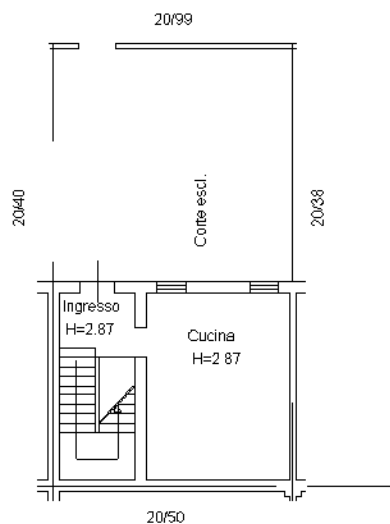
Prov. Rovigo

N. 1113

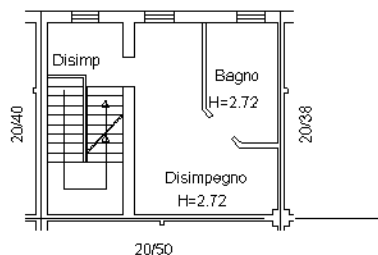
Scheda n. 1

Scala 1:200

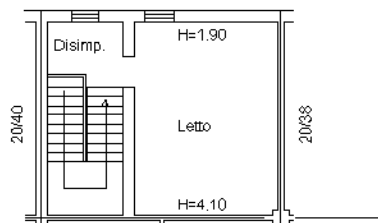
### Piano Terra



### Primo Piano



### Secondo Piano



Ultima planimetria in atti



**Agenzia del Territorio  
CATASTO FABBRICATI  
Ufficio Provinciale di  
Ferrara**

Dichiarazione protocollo n. FE0151456 del 05/11/2008

Planimetria di u.i.u. in Comune di Migliarino

Via Travaglio

civ. CM

Identificativi Catastali:

Sezione:

Foglio: 7

Particella: 20

Subalterno: 59

Compilata da:  
Cielo Roberto

Iscritto all'albo:  
Geometri


Prov. Rovigo

N. 1113

Scheda n. 1

Scala 1:200

Piano Terra



Catasto dei Fabbricati - Situazione al 14/09/2022 - Comune di FISCAGLIA(M323B) - < Foglio 7 - Particella 20 - Subalterno 59 >  
VIA TRAVAGLIO n. CM Piano T

Ultima planimetria in atti



N



**Agenzia del Territorio  
CATASTO FABBRICATI  
Ufficio Provinciale di  
Ferrara**

Dichiarazione protocollo n. FE0151456 del 05/11/2008

Planimetria di u.i.u. in Comune di Migliarino

Via Travaglio

civ. CM

Identificativi Catastali:

Sezione:

Foglio: 7

Particella: 20

Subalterno: 60

Compilata da:

Cielo Roberto

Iscritto all'albo:

Geometri


Prov. Rovigo

N. 1113

Scheda n. 1

Scala 1:200

Piano Terra



Ultima planimetria in atti



N

**Agenzia del Territorio  
CATASTO FABBRICATI  
Ufficio Provinciale di  
Ferrara**

Dichiarazione protocollo n. FE0151456 del 05/11/2008

Planimetria di u.i.u. in Comune di Migliarino

Via Travaglio

civ. CM

Identificativi Catastali:

Sezione:

Foglio: 7

Particella: 20

Subalterno: 87

Compilata da:  
Cielo Roberto

Iscritto all'albo:  
Geometri

Prov. Rovigo

N. 1113

Scheda n. 1

Scala 1:200

Piano Terra



Catasto dei Fabbricati - Situazione al 14/09/2022 - Comune di FISCAGLIA(M323B) - < Foglio 7 - Particella 20 - Subalterno 87 >  
VIA TRAVAGLIO n. CM Piano T

Ultima planimetria in atti



N

**Agenzia del Territorio  
CATASTO FABBRICATI  
Ufficio Provinciale di  
Ferrara**

Dichiarazione protocollo n. FE0151456 del 05/11/2008

Planimetria di u.i.u. in Comune di Migliarino

Via Travaglio

civ. CM

Identificativi Catastali:

Sezione:

Foglio: 7

Particella: 20

Subalterno: 44

Compilata da:  
Cielo Roberto

Iscritto all'albo:  
Geometri

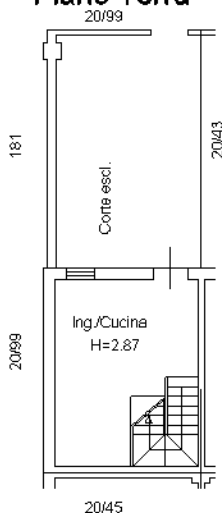
Prov. Rovigo

N. 1113

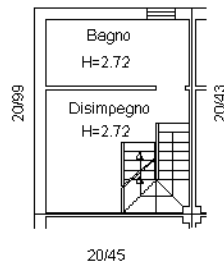
Scheda n. 1

Scala 1:200

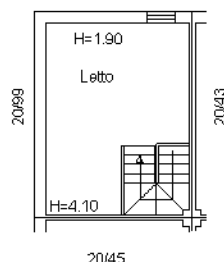
### Piano Terra



### Primo Piano



### Secondo Piano



Ultima planimetria in atti



N

**Agenzia del Territorio  
CATASTO FABBRICATI  
Ufficio Provinciale di  
Ferrara**

Dichiarazione protocollo n. FE0151456 del 05/11/2008

Planimetria di u.i.u. in Comune di Migliarino

Via Travaglio

civ. CM

Identificativi Catastali:

Sezione:

Foglio: 7

Particella: 20

Subalterno: 65

Compilata da:  
Cielo Roberto

Iscritto all'albo:  
Geometri


Prov. Rovigo

N. 1113

Scheda n. 1

Scala 1:200

Piano Terra



Catasto dei Fabbricati - Situazione al 14/09/2022 - Comune di FISCAGLIA(M323B) - < Foglio 7 - Particella 20 - Subalterno 65 >  
VIA TRAVAGLIO n. CM Piano T

Ultima planimetria in atti



N

**Agenzia del Territorio  
CATASTO FABBRICATI  
Ufficio Provinciale di  
Ferrara**

Dichiarazione protocollo n. FE0151456 del 05/11/2008

Planimetria di u.i.u. in Comune di Migliarino

Via Travaglio

civ. CM

Identificativi Catastali:

Sezione:

Foglio: 7

Particella: 20

Subalterno: 92

Compilata da:

Cielo Roberto

Iscritto all'albo:

Geometri


Prov. Rovigo

N. 1113

Scheda n. 1

Scala 1:200

Piano Terra



Ultima planimetria in atti



N

**Agenzia del Territorio  
CATASTO FABBRICATI  
Ufficio Provinciale di  
Ferrara**

Dichiarazione protocollo n. FE0151456 del 05/11/2008

Planimetria di u.i.u. in Comune di Migliarino

Via Travaglio

civ. CM

Identificativi Catastali:

Sezione:

Foglio: 7

Particella: 20

Subalterno: 47

Compilata da:  
Cielo Roberto

Iscritto all'albo:  
Geometri

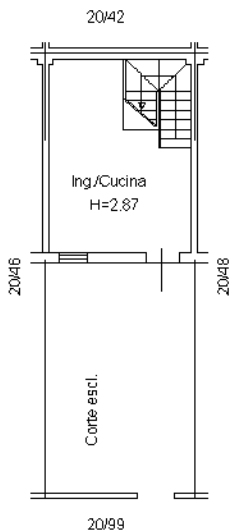
Prov. Rovigo

N. 1113

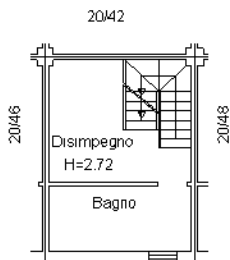
Scheda n. 1

Scala 1:200

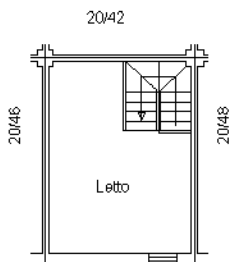
### Piano Terra



### Primo Piano



### Secondo Piano



Ultima planimetria in atti



N

**Agenzia del Territorio  
CATASTO FABBRICATI  
Ufficio Provinciale di  
Ferrara**

Dichiarazione protocollo n. FE0151456 del 05/11/2008

Planimetria di u.i.u. in Comune di Migliarino

Via Travaglio

civ. CM

Identificativi Catastali:

Sezione:

Foglio: 7

Particella: 20

Subalterno: 68

Compilata da:  
Cielo Roberto

Iscritto all'albo:  
Geometri


Prov. Rovigo

N. 1113

Scheda n. 1

Scala 1:200

Piano Terra



Catasto dei Fabbricati - Situazione al 14/09/2022 - Comune di FISCAGLIA(M323B) - < Foglio 7 - Particella 20 - Subalterno 68 >  
VIA TRAVAGLIO n. CM Piano T

Ultima planimetria in atti



N

**Agenzia del Territorio  
CATASTO FABBRICATI  
Ufficio Provinciale di  
Ferrara**

Dichiarazione protocollo n. FE0151456 del 05/11/2008

Planimetria di u.i.u. in Comune di Migliarino

Via Travaglio

civ. CM

Identificativi Catastali:

Sezione:

Foglio: 7

Particella: 20

Subalterno: 79

Compilata da:  
Cielo Roberto

Iscritto all'albo:  
Geometri


Prov. Rovigo

N. 1113

Scheda n. 1

Scala 1:200

Piano Terra



Catasto dei Fabbricati - Situazione al 14/09/2022 - Comune di FISCAGLIA(M323B) - < Foglio 7 - Particella 20 - Subalterno 79 >  
VIA TRAVAGLIO n. CM Piano T

Ultima planimetria in atti



N



**Agenzia del Territorio  
CATASTO FABBRICATI  
Ufficio Provinciale di  
Ferrara**

Dichiarazione protocollo n. FE0151456 del 05/11/2008

Planimetria di u.i.u. in Comune di Migliarino

Via Travaglio

civ. CM

Identificativi Catastali:

Sezione:  
Foglio: 7  
Particella: 20  
Subalterno: 53

Compilata da:  
Cielo Roberto

Iscritto all'albo:  
Geometri

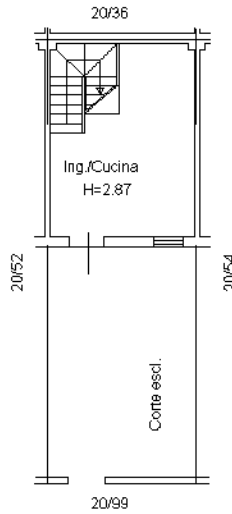
Prov. Rovigo

N. 1113

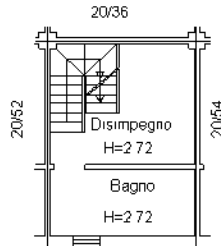
Scheda n. 1

Scala 1:200

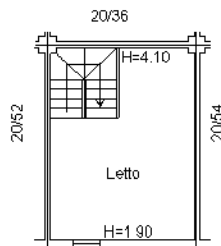
### Piano Terra



### Primo Piano



### Secondo Piano



Ultima planimetria in atti



N