

MINISTERO DELLE FINANZE
 DIREZIONE GENERALE DEL CATASTO E DEI SERVIZI TECNICI ENABILIATI
ACCERTAMENTO GENERALE DELLA PROPRIETA' IMMOBILIARE URBANA
(a) Decreto 10 Agosto 1929 (art. 105)
(b) Decreto 10 Agosto 1929 (art. 105)
 Planimetria degli immobili urbani denunciati con la Scheda N° [REDACTED]
 Comune Ferrara Data [REDACTED]
 Via Piangipane [REDACTED]
Il foglio copre una zona, appartenente al catasto, nel quale

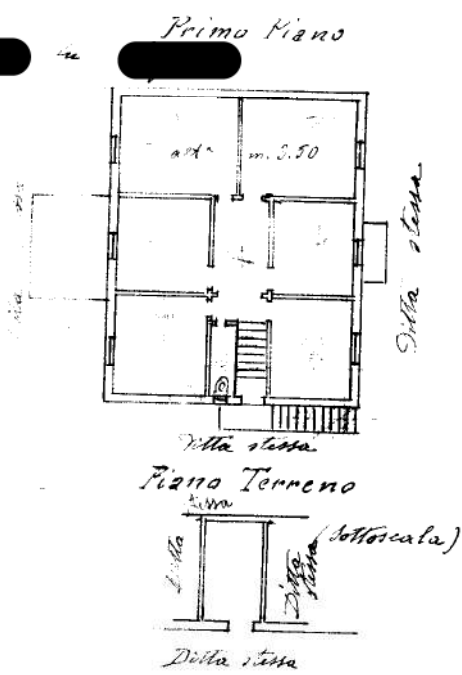
AGENZIA REGIONALE DELLA
 PROPRIETA' IMMOBILIARE URBANA
(F. DAL 15 APRILE 1980 N. 10)
 di [REDACTED]
 Tallone di riscatto
 DELLA
SCHEDA NUMERO [REDACTED]
AVVERTENZE: Il presente foglio di planimetria è stato elaborato in base alle planimetrie catastali, e non rappresenta un accertamento definitivo della situazione reale. Per ogni dubbio, rivolgersi all'Ufficio di riferimento. Il foglio è valido fino al 31/12/2023.

Ultima planimetria in atti

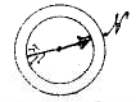
ACCERTAMENTO GENERALE DELLA PROPRIETA' IMMOBILIARE URBANA
 R.D.L. n. 1773 del 25/10/1934 art. XVII, n. 652
 TALLONCINO DI RISCONTRO
 SCHEDE NUMERO
 Il presente talloncino è stato incollato a cura del disegnatore sulla planimetria esposta con la presente scheda, ai sensi dell'art. 17 del R. D. L. n. 1773 del 25/10/1934 art. XVII, n. 652

ACCERTAMENTO GENERALE DELLA PROPRIETA' IMMOBILIARE URBANA

Planimetria degli immobili urbani denunciati con la Scheda N. [redacted]
 Comune *Ferrara* [redacted]
 Via *Piangipane* [redacted]
 Cantone nome e numero [redacted] Data [redacted]



ORIENTAMENTO



SCALA di 1:200

Compilata da [redacted]
 (titolo, nome e cognome del tecnico)

Iscritto all'Albo de [redacted]
 della Provincia di [redacted]

San. 1. del 16. 940 Firma *Daniela Castor*

Catasto dei Fabbricati - Situazione al 15/11/2023 - Comune di FERRARA(D548) - < Foglio [redacted] Particella [redacted] Subalterno [redacted]
 VIA PIANGIPANE



MINISTERO DELLE FINANZE
DIREZIONE GENERALE DEL CATASTO E DEI SERVIZI TECNICI ERARIALI

NON RISPONDENTE ALLO
STATO DI FATTO

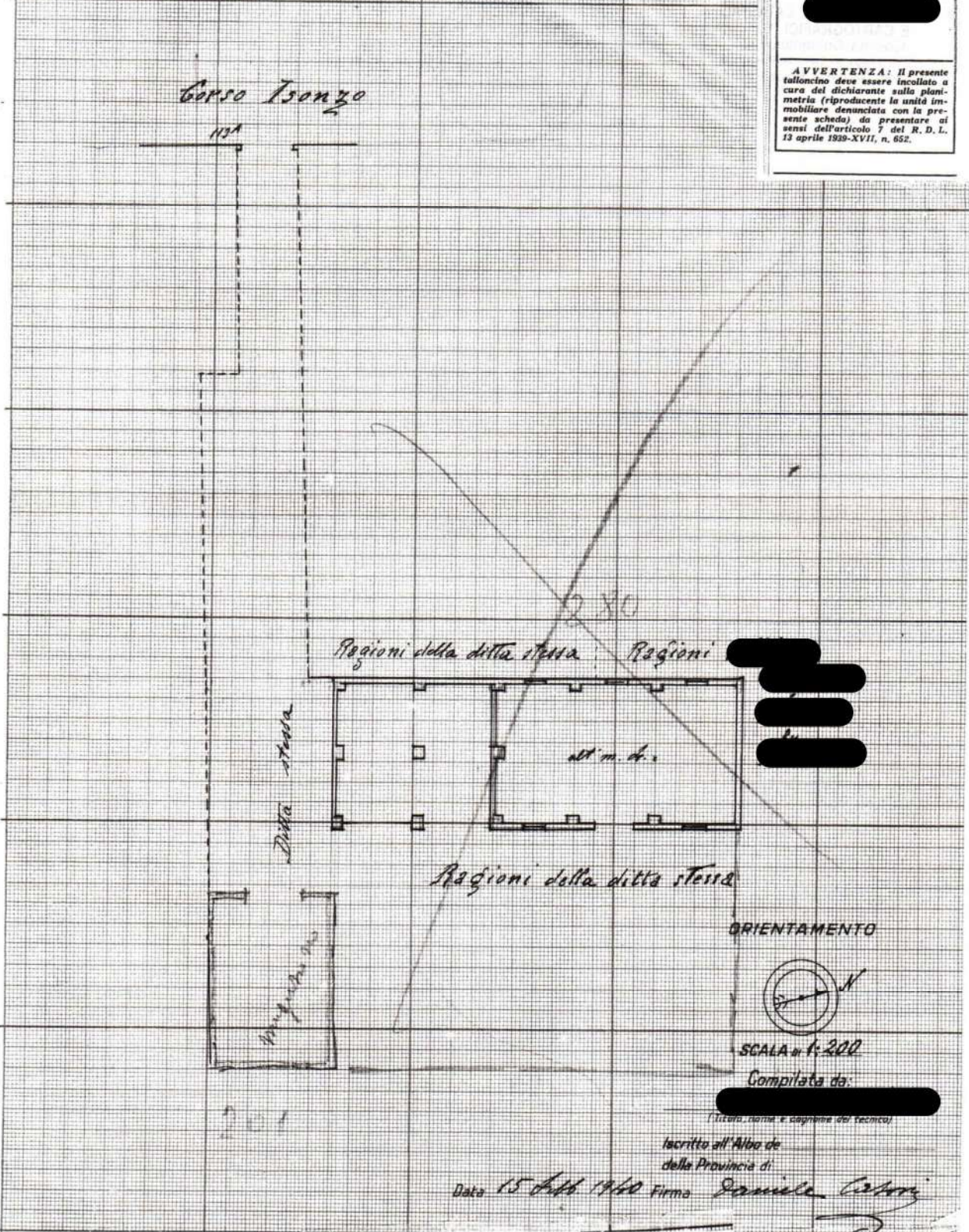
ACCERTAMENTO GENERALE DELLA PROPRIETA' IMMOBILIARE URBANA
(R. DECRETO LEGGE 13 APRILE 1939-XVII N°652)

ACCERTAMENTO GENERALE DELLA
PROPRIETA' IMMOBILIARE URBANA
(R.D.L. 13 aprile 1939-XVII, n. 652)

COMUNE
di Livorno
Talloncino di riscontro
DELLA
SCHEDA NUMERO
[REDACTED]

Planimetria degli immobili urbani denunciati con la Scheda N° [REDACTED]
Comune Livorno Ditta [REDACTED]
Via [REDACTED]
Segnare ognuno il nome, paternita' del solo primo intestatario

AVVERTENZA: Il presente
talloncino deve essere incollato a
cura del dichiarante sulla plani-
metria (riproducente la unita' im-
mobiliare denunciata con la pre-
sente scheda) da presentarsi ai
sensi dell'articolo 7 del R. D. L.
13 aprile 1939-XVII, n. 652.



Inscritto all'Albo de
della Provincia di
Data 15 Feb 1960 Firma Daniela Cestoni