

Agenzia del Territorio  
CATASTO FABBRICATI  
Ufficio Provinciale di  
Ferrara

Dichiarazione protocollo n. FE0118852 del 07/06/2010

Planimetria di u.i.u. in Comune di Codigoro

Strada Dei Colombacci

civ. SNC

Identificativi Catastali:

Sezione:

Foglio: 111

Particella: 505

Subalterno:

Compilata da:  
Trapella Paolo

Iscritto all'albo:  
Geometri

Prov. Ferrara

N. 2204

Scheda n. 1

Scala 1:500

Altra U.I.

Mapp. 504

Mapp. 504

PIANTA PIANO TERRA

Mapp. 504

MAGAZZINO 2

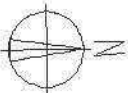
Mapp. 504

Mapp. 504

CORTE ESCLUSIVA

MAGAZZINO 1

PESA A PONTE



Ultima planimetria in atti

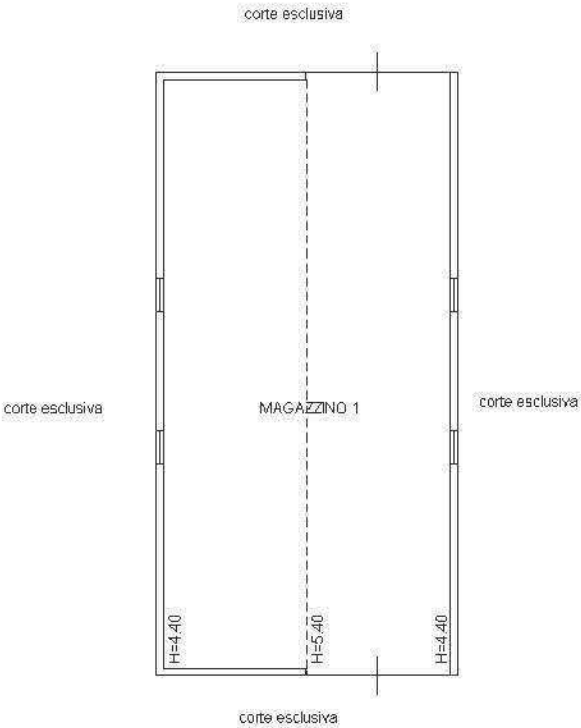
Data: 10/08/2023 - n. T35170 - Richiedente: GVNPL65D23D548E

Totale schede: 3 - Formato di acquisizione: A4(210x297) - Formato mappa richiesto: A4(210x297)

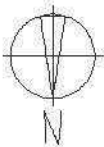
Agenzia del Territorio  
CATASTO FABBRICATI  
Ufficio Provinciale di  
Ferrara

Dichiarazione protocollo n. FE0118852 del 07/06/2010	
Planimetria di u.i.u. in Comune di Codigoro	
Strada Dei Colombacci	
civ. SNC	
Identificativi Catastali:	Compilata da:
Sezione:	Trapella Paolo
Foglio: 111	Iscritto all'albo:
Particella: 505	Geometri
Subalterno:	Prov. Ferrara
	N. 2204

Scheda n. 2      Scala 1:200



PIANTA PIANO TERRA



Ultima planimetria in atti

Agenzia del Territorio  
CATASTO FABBRICATI  
Ufficio Provinciale di  
Ferrara

Dichiarazione protocollo n. FE0118852 del 07/06/2010

Planimetria di u.i.u. in Comune di Codigoro

Strada Dei Colombacci

civ. SNC

Identificativi Catastali:

Sezione:

Foglio: 111

Particella: 505

Subalterno:

Compilata da:  
Trapella Paolo

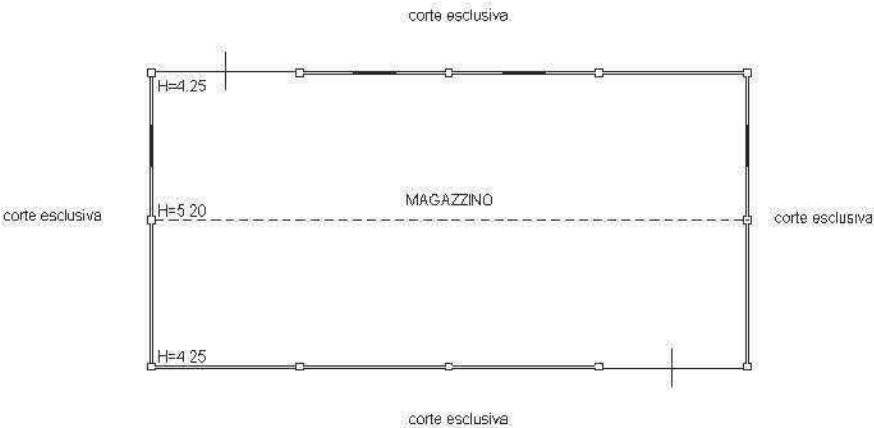
Iscritto all'albo:  
Geometri

Prov. Ferrara

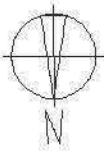
N. 2204

Scheda n. 3

Scala 1:200



PIANTA PIANO TERRA



Ultima planimetria in atti

