

LOTTO 02

ALLEGATO

- Elaborato Planimetrico.

<b>ELABORATO PLANIMETRICO</b>		<b>Agenzia delle Entrate</b>	
Compilato da: Minguzzi Mauro		<b>CATASTO FABBRICATI</b>	
Iscritto all'albo: Geometri		<b>Ufficio Provinciale di Ferrara</b>	
Prov. Ferrara N. 1801			
Comune di Codigoro		Protocollo n. FE0061364 del 05/11/2018	
Sezione:	Foglio: 85	Particella: 189	Tipo Mappale n. del
Dimostrazione grafica dei subalterni			Scala 1 : 500
<div>PIANO TERRA</div> <div><p>VIA MALALUNGA</p><p>ALTRE U.I.</p><p>SUB 10</p><p>SUB 8</p><p>ALTRE U.I.</p><p>SUB 5</p><p>SUB 3</p><p>ALTRE U.I.</p><p>SUB 2</p><p>SUB 4</p><p>SUB 13</p><p>SUB 14</p><p>SUB 11</p><p>SUB 12</p><p>ALTRE U.I.</p><p>VIA POMPOSA NORD</p></div>			

Ultima planimetria in atti

**LOTTO 02**

**ALLEGATO**

- Planimetrie catastali.

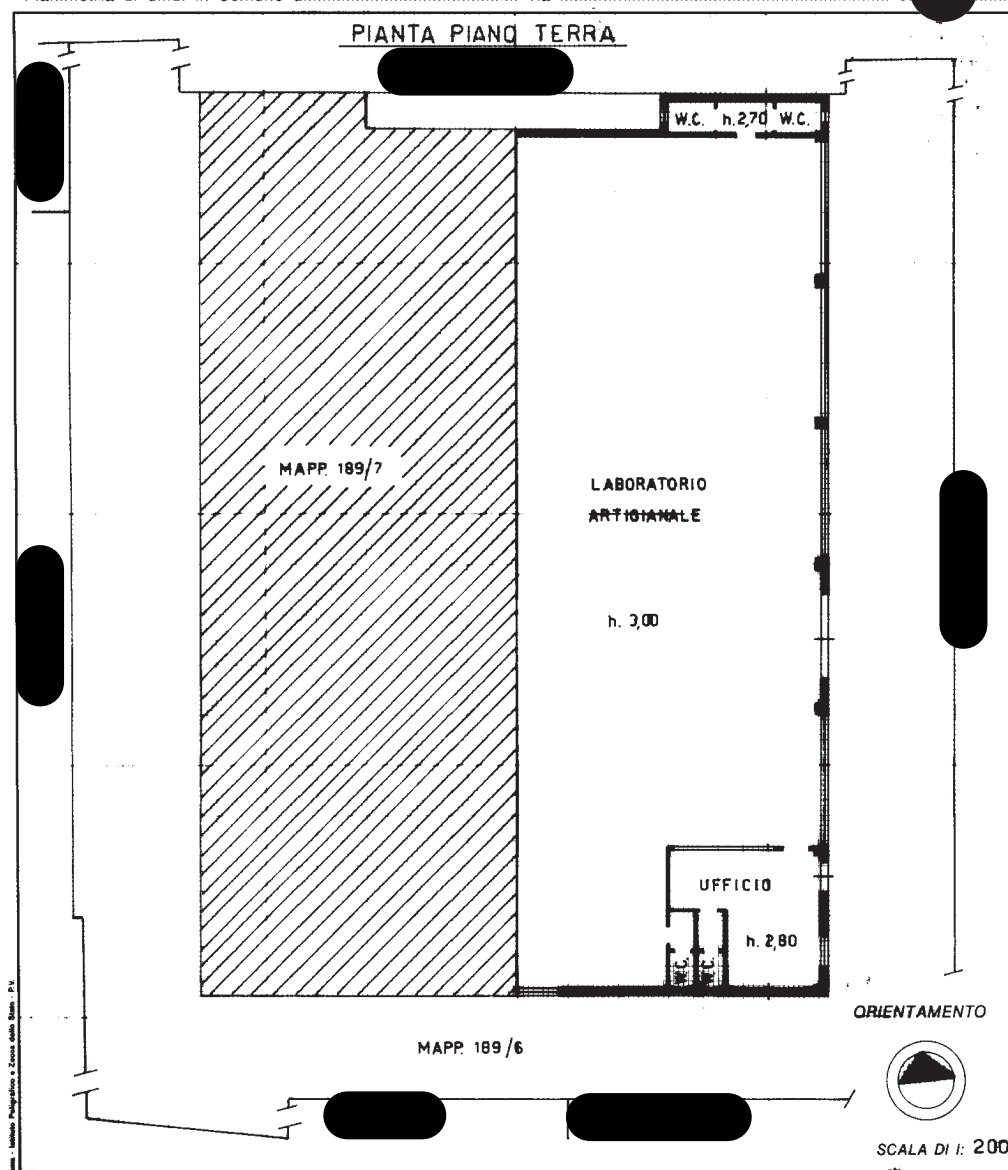
\* Scala originale non disponibile. \*

MODULARIO  
F. rig. rend. 487MINISTERO DELLE FINANZE  
DIPARTIMENTO DEL TERRITORIO**CATASTO EDILIZIO URBANO** (RDL 13-4-1939, n. 652)

MOD. BN (CEU)

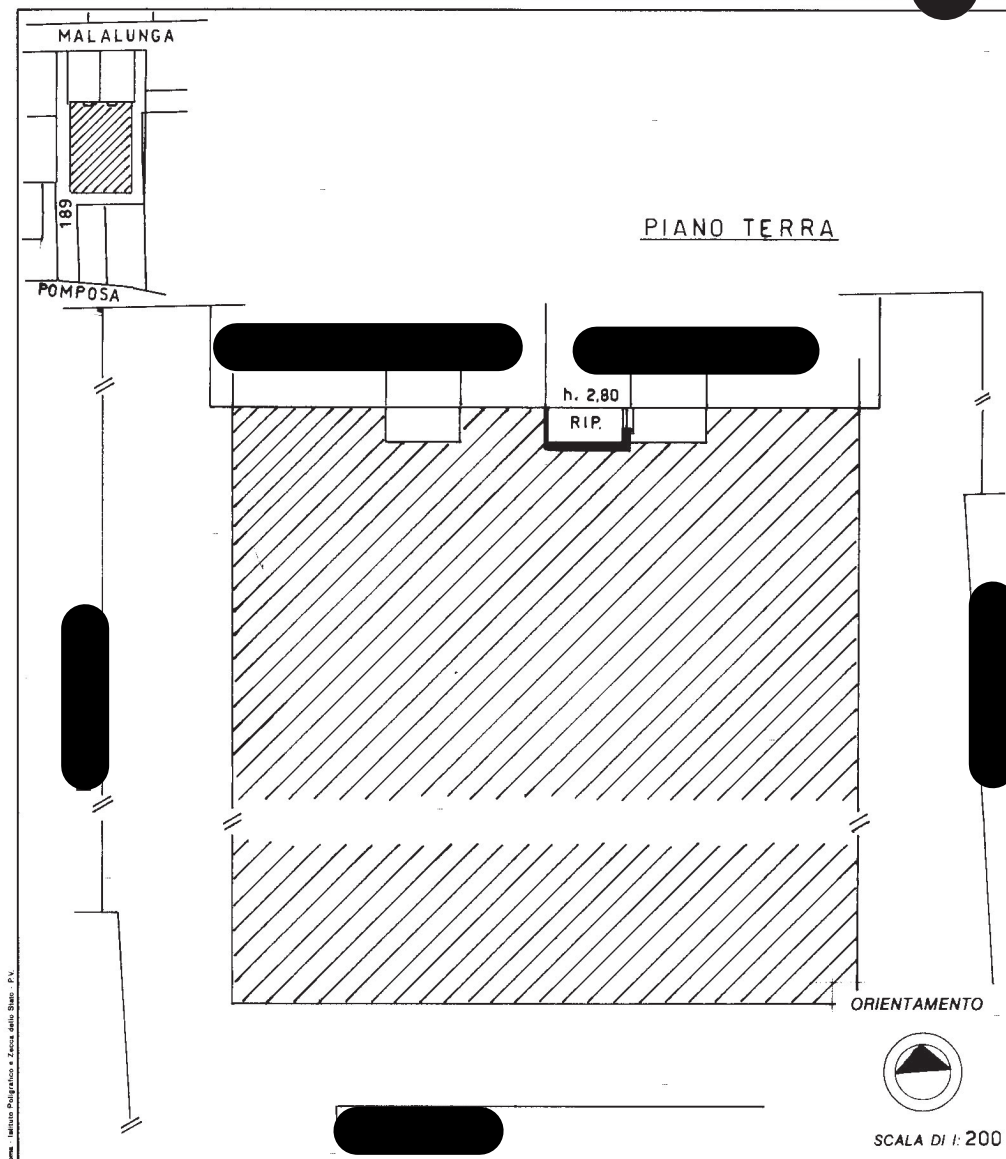
LIRE  
500

Planimetria di u.i.u. in Comune di CODIGORO via POMPOSA NORD

Dichiarazione di N.C. ☐  
Denuncia di variazione ☒Identificativi catastali  
F. 85  
n. 189 sub. 8Compilata dal GEOM. PIMPINATI  
(Titolo, cognome e nome)  
GIANCARLO  
Iscritto all'albo de GEOMETRI  
della provincia di FERRARA 1073  
data Firma

RISERVATO ALL'UFFICIO

E1581

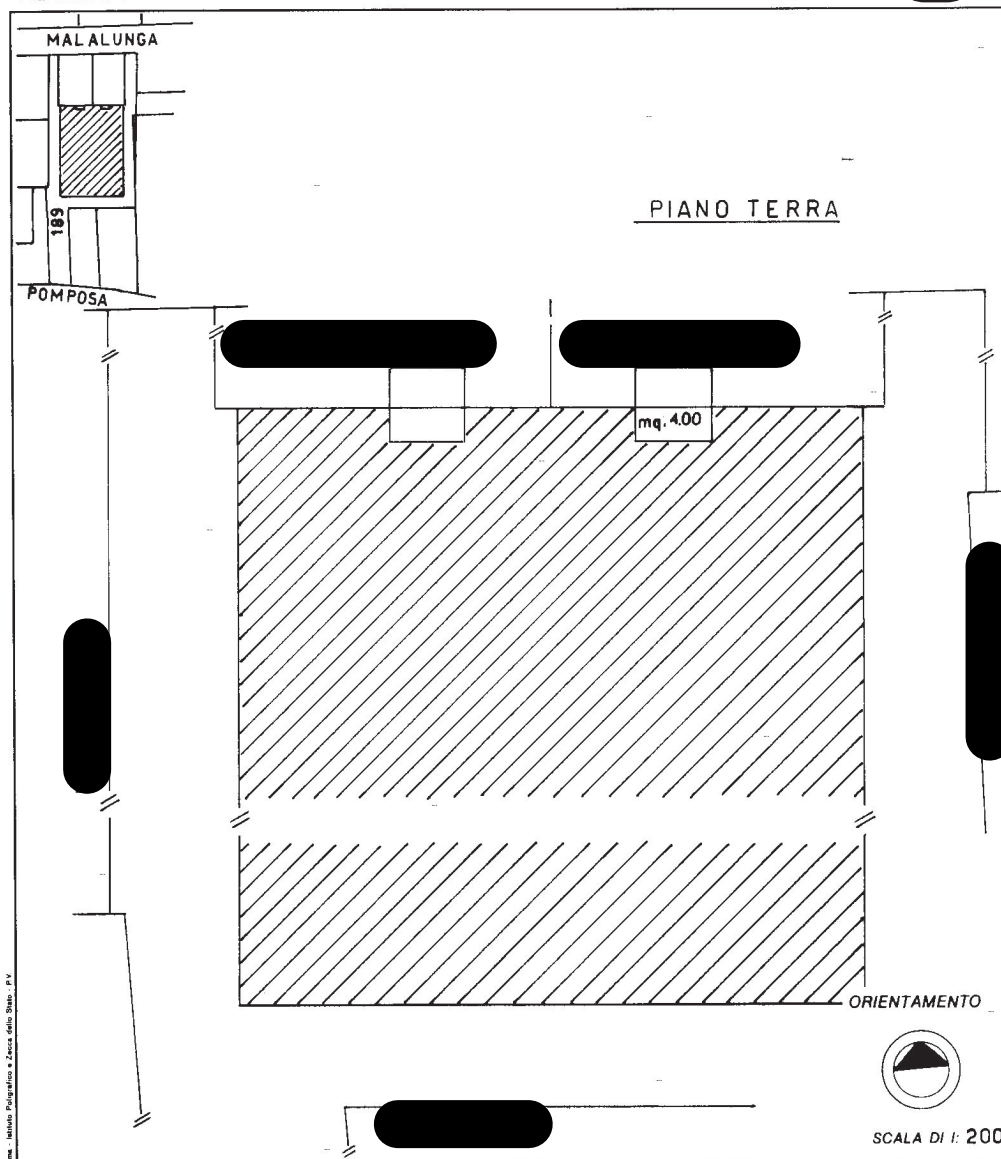
MODULARIO  
F. rig. rend. 487MINISTERO DELLE FINANZE  
DIPARTIMENTO DEL TERRITORIO**CATASTO EDILIZIO URBANO** (RDL 13-4-1939, n. 652)MOD. **BN** (CEU)LIRE  
500Planimetria di u.i.u. in Comune di **CODIGORO** via **POMPOSA NORD**Dichiarazione di N.C. ☐  
Denuncia di variazione ☒Identificativi catastali  
F. **85**  
n. **189** sub. **3**Compilata dal **Geom. PIMPINATI**  
(Titolo, cognome e nome)  
**GIANCARLO**Iscritto all'albo de **GEOMETRI**  
della provincia di **FERRARA** n. **1073**  
data **18/12/16** Firma *Giancarlo Pimpinati*

RISERVATO ALL'UFFICIO

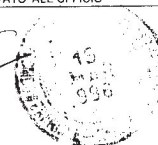
MODULARIO  
F. rig. rend. 497MINISTERO DELLE FINANZE  
DIPARTIMENTO DEL TERRITORIO**CATASTO EDILIZIO URBANO** (RDL 13-4-1939, n. 652)

MOD. BN (CEU)

LIBE

Planimetria di u.i.u. in Comune di **CODIGORO** via **POMPOSA NORD**Dichiarazione di N.C. ☐  
Denuncia di variazione ☒  
Identificativi catastali  
F. **85**  
n. **189** sub **5**Compilata dal **Geom. PIMPINATI**  
(Titolo, cognome e nome)  
**GIANCARLO**  
Iscritto all'albo de **GEOMETRI**  
della provincia di **FERRARA** n. **1073**  
data **16/03/2025** Firma *[Signature]*

RISERVATO ALL'UFFICIO



**LOTTO 02**

**ALLEGATO**

- Planimetrie stato rilevato.

# ALLEGATO



Comune di Codigoro (FE),  
Via Malunga, c.n. ■

Catasto Fabbricati:  
Vano (parte) (Piano Terra)  
Foglio 85, Mapp. 189, Sub. 3  
Pozzo luce (parte) (Piano Terra)  
Foglio 85, Mapp. 189, Sub. 5  
Opificio (Piano Terra)  
Foglio 85, Mapp. 189, Sub. 8  
Corte (Piano Terra)  
Foglio 85, Mapp. 189, Sub. 10  
Corte (Piano Terra)  
Foglio 85, Mapp. 189, Sub. 12

Planimetria Generale  
Scala 1:200

