

Visura storica per immobile

Situazione degli atti informatizzati al 28/11/2022

Dati della richiesta	Comune di CESENA (Codice:C573)
Catasto Fabbricati	Provincia di FORLÌ Foglio: 104 Particella: 649 Sub.: 4

INTESTATO

1	(1) Proprietà 1/1
---	-------------------

Unità immobiliare dal 05/12/2019

N.	DATI IDENTIFICATIVI				DATI DI CLASSAMENTO				DATI DERIVANTI DA			
	Sezione Urbana	Foglio	Particella	Sub	Zona Cens.	Micro Zona	Categoria	Classe		Consistenza	Superficie Catastale	Rendita
1		104	649	4			C/6	3	29 m ²	Totale: 40 m ²	Euro 149,77	VARIAZIONE TOPONOMASTICA del 05/12/2019 Pratica n. FO0134813 in atti dal 05/12/2019 VARIAZIONE TOPONOMASTICA D'UFFICIO (n. 74601.1/2019)
Indirizzo												
VIA LAMBERTO CORBARA n. 30 Piano S1												
Notifica												
Partita												
Mod.58												
Annotazioni												
classamento e rendita non rettificati entro dodici mesi dalla data di iscrizione in atti della dichiarazione (d.m. 701/94)												

Mappali Terreni Correlati
Codice Comune C573 - Sezione A - Foglio 104 - Particella 649

Situazione dell'unità immobiliare dal 13/03/2019

N.	DATI IDENTIFICATIVI				DATI DI CLASSAMENTO				DATI DERIVANTI DA			
	Sezione Urbana	Foglio	Particella	Sub	Zona Cens.	Micro Zona	Categoria	Classe		Consistenza	Superficie Catastale	Rendita
1		104	649	4			C/6	3	29 m ²	Totale: 40 m ²	Euro 149,77	VARIAZIONE TOPONOMASTICA del 13/03/2019 Pratica n. FO0067309 in atti dal 13/03/2019 VARIAZIONE TOPONOMASTICA DERIVANTE DA AGGIORNAMENTO ANSC (n. 53191.1/2019)
Indirizzo												
VIA SAN MAURO Piano S1												
Notifica												
Partita												
Mod.58												

Visura storica per immobile

Situazione degli atti informatizzati al 28/11/2022

Annotazioni		classamento e rendita non rettificati entro dodici mesi dalla data di iscrizione in atti della dichiarazione (d.m. 701/94)										
Situazione dell'unità immobiliare dal 14/10/2015												
N.	DATI IDENTIFICATIVI				DATI DI CLASSAMENTO					DATI DERIVANTI DA		
	Sezione Urbana	Foglio	Particella	Sub	Zona Cens.	Micro Zona	Categoria	Classe	Consistenza	Superficie Catastale	Rendita	
1		104	649	4			C/6	3	29 m ²	Totale: 40 m ²	Euro 149,77	Variazione del 14/10/2015 - Inserimento in visura dei dati di superficie.
Indirizzo		VIA S. MAURO Piano S1										
Notifica		Partita										
Annotazioni		classamento e rendita non rettificati entro dodici mesi dalla data di iscrizione in atti della dichiarazione (d.m. 701/94)										
Mod.SS												

Situazione dell'unità immobiliare dal 19/03/2015

N.	DATI IDENTIFICATIVI				DATI DI CLASSAMENTO					DATI DERIVANTI DA		
	Sezione Urbana	Foglio	Particella	Sub	Zona Cens.	Micro Zona	Categoria	Classe	Consistenza	Superficie Catastale	Rendita	
1		104	649	4			C/6	3	29 m ²		Euro 149,77	VARIAZIONE NEL CLASSAMENTO del 19/03/2015 Pratica n. FO0025937 in atti dal 19/03/2015 VARIAZIONE DI CLASSAMENTO (n. 7284.1/2015)
Indirizzo		VIA S. MAURO Piano S1										
Notifica		Partita										
Annotazioni		classamento e rendita non rettificati entro dodici mesi dalla data di iscrizione in atti della dichiarazione (d.m. 701/94)										
Mod.SS												

Situazione dell'unità immobiliare dal 19/03/2014

N.	DATI IDENTIFICATIVI				DATI DI CLASSAMENTO					DATI DERIVANTI DA		
	Sezione Urbana	Foglio	Particella	Sub	Zona Cens.	Micro Zona	Categoria	Classe	Consistenza	Superficie Catastale	Rendita	
1		104	649	4			C/6	3	29 m ²		Euro 149,77	COSTITUZIONE del 19/03/2014 Pratica n. FO0033535 in atti dal 19/03/2014 COSTITUZIONE (n. 202.1/2014)
Indirizzo		VIA S. MAURO Piano S1										
Notifica		Partita										
Annotazioni		classamento e rendita proposti (d.m. 701/94)										
Mod.SS												

Visura storica per immobile

Situazione degli atti informatizzati al 28/11/2022

L'intestazione alla data della richiesta deriva dai seguenti atti:

Situazione degli intestati dal 19/03/2014

N.	DATI ANAGRAFICI	CODICE FISCALE	DIRITTI E ONERI REALI
1			(1) Proprietà 1/1
DATI DERIVANTI DA	COSTITUZIONE del 19/03/2014 Pratica n. FO0033535 in atti dal 19/03/2014 COSTITUZIONE (n. 202.1/2014)		

Visura telematica

Tributi speciali: Euro 0,90

* Codice Fiscale Validato in Anagrafe Tributaria.

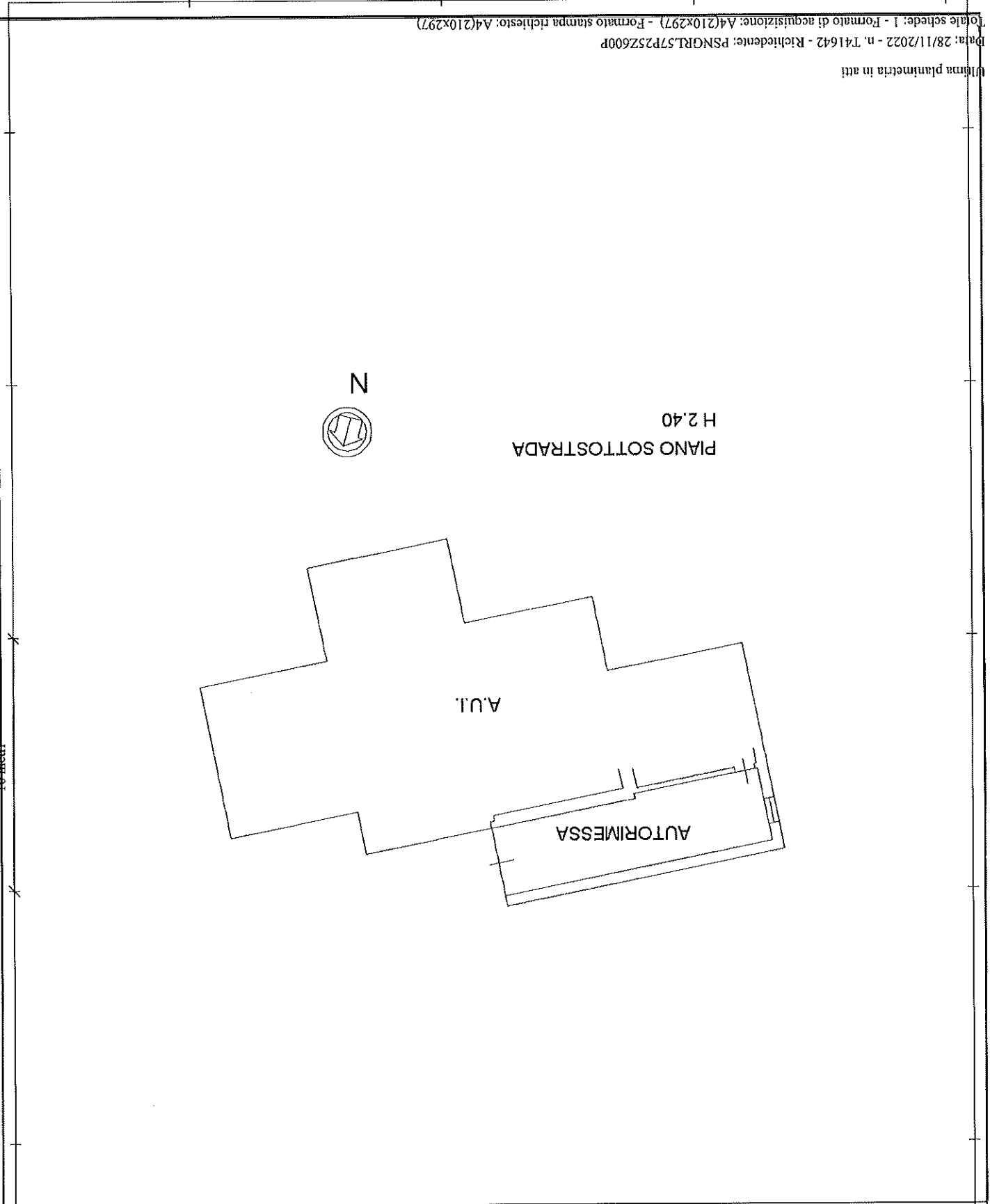




Agenzia del Territorio
CATASTO FABBRICATI
Ufficio Provinciale di
Forlì

Sheda n. 1
 Scala 1:200

Dichiarazione protocollo n. F00033535 del 19/03/2014 Plantimetria di u.i. in Comune di Cesena Via San Mauro o.t.v.		Identificativi Catastali: Completata da: Teodorant Mattia Iscritto all'albo: Geometri Prov. Forlì N. 1860
Sezione: Foglio: 104 Particella: 649 Subalterno: 4		



Ultima planimetria in atti

Data: 28/11/2022 - n. T41642 - Richiedente: PSNGRL57P25Z600P

Totale schede: 1 - Formato di acquisizione: A4(210x297) - Formato stampa richiesta: A4(210x297)



Visura storica per immobile

Situazione degli atti informatizzati al 28/11/2022

Dati della richiesta	Comune di CESENA (Codice:C573)
	Provincia di FORLÌ
Catasto Fabbricati	Foglio: 104 Particella: 649 Sub.: 1

INTESTATO

1	(1) Proprietà 1/1
---	-------------------

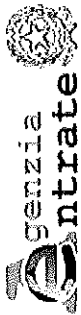
Unità immobiliare dal 05/12/2019

N.	DATI IDENTIFICATIVI				DATI DI CLASSAMENTO				DATI DERIVANTI DA			
	Sezione Urbana	Foglio	Particella	Sub	Zona Cens.	Micro Zona	Categoria	Classe		Consistenza	Superficie Catastale	Rendita
1		104	649	1			A/2	4	5 vani	Totale: 150 m ² Totale: escluse aree scoperte**: 131 m ²	Euro 619,75	VARIAZIONE TOPONOMASTICA del 05/12/2019 Pratica n. FO0134810 in atti dal 05/12/2019 VARIAZIONE TOPONOMASTICA D'UFFICIO (n. 74598.1/2019)
Indirizzo VIA LAMBERTO CORBARA n. 30 Piano S1-T - 1-2												
Notifica Partita Mod.58												
Annotazioni classamento e rendita non rettificati entro dodici mesi dalla data di iscrizione in atti della dichiarazione (d.m. 701/94)												

Mappali Terreni Correlati
 Codice Comune C573 - Sezione A - Foglio 104 - Particella 649

Situazione dell'unità immobiliare dal 13/03/2019

N.	DATI IDENTIFICATIVI				DATI DI CLASSAMENTO				DATI DERIVANTI DA			
	Sezione Urbana	Foglio	Particella	Sub	Zona Cens.	Micro Zona	Categoria	Classe		Consistenza	Superficie Catastale	Rendita
1		104	649	1			A/2	4	5 vani	Totale: 150 m ² Totale: escluse aree scoperte**: 131 m ²	Euro 619,75	VARIAZIONE TOPONOMASTICA del 13/03/2019 Pratica n. FO0067306 in atti dal 13/03/2019 VARIAZIONE TOPONOMASTICA DERIVANTE DA AGGIORNAMENTO ANSC (n. 53188.1/2019)
Indirizzo VIA SAN MAURO Piano S1-T - 1-2												



Direzione Provinciale di Forlì
Ufficio Provinciale - Territorio
Servizi Catastali

Visura storica per immobile

Situazione degli atti informatizzati al 28/11/2022

Data: 28/11/2022 Ora: 9,09,54

Visura n.: T21527

Segue

Pag: 2

Notifica	Partita	Mod.58
Annotazioni		
classamento e rendita non rettificati entro dodici mesi dalla data di iscrizione in atti della dichiarazione (d.m. 701/94)		

Situazione dell'unità immobiliare dal 14/10/2015

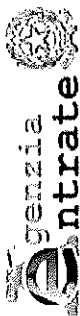
N.	DATI IDENTIFICATIVI					DATI DI CLASSAMENTO					DATI DERIVANTI DA	
	Sezione Urbana	Foglio	Particella	Sub	Zona Cens.	Micro Zona	Categoria	Classe	Consistenza	Superficie Catastale		Rendita
1		104	649	1			A/2	4	5 vani	Totale: 150 m ² Totale: escluse aree scoperte***: 131 m ²	Euro 619,75	Variazione del 14/10/2015 - Inserimento in visura dei dati di superficie.
Indirizzo												
VIA S. MAURO Piano S1-T-1-2												
Notifica												
Partita												
Mod.58												
Annotazioni												
classamento e rendita non rettificati entro dodici mesi dalla data di iscrizione in atti della dichiarazione (d.m. 701/94)												

Situazione dell'unità immobiliare dal 19/03/2015

N.	DATI IDENTIFICATIVI					DATI DI CLASSAMENTO					DATI DERIVANTI DA	
	Sezione Urbana	Foglio	Particella	Sub	Zona Cens.	Micro Zona	Categoria	Classe	Consistenza	Superficie Catastale		Rendita
1		104	649	1			A/2	4	5 vani		Euro 619,75	VARIAZIONE NEL CLASSAMENTO del 19/03/2015 Pratica n. FO0025937 in atti dal 19/03/2015 VARIAZIONE DI CLASSAMENTO (n. 7284.1/2015)
Indirizzo												
VIA S. MAURO Piano S1-T-1-2												
Notifica												
Partita												
Mod.58												
Annotazioni												
classamento e rendita non rettificati entro dodici mesi dalla data di iscrizione in atti della dichiarazione (d.m. 701/94)												

Situazione dell'unità immobiliare dal 19/03/2014

N.	DATI IDENTIFICATIVI					DATI DI CLASSAMENTO					DATI DERIVANTI DA	
	Sezione Urbana	Foglio	Particella	Sub	Zona Cens.	Micro Zona	Categoria	Classe	Consistenza	Superficie Catastale		Rendita
1		104	649	1			A/2	4	5 vani		Euro 619,75	COSTITUZIONE del 19/03/2014 Pratica n. FO0033535 in atti dal 19/03/2014 COSTITUZIONE (n. 202.1/2014)



Direzione Provinciale di Forlì
Ufficio Provinciale - Territorio
Servizi Catastali

Data: 28/11/2022 Ora: 9.09.54 Fine

Visura n.: T21527 Pag: 3

Visura storica per immobile

Situazione degli atti informatizzati al 28/11/2022

Indirizzo	VIA S. MAURO Piano S1-T - 1-2		
Notifica	Partita	Mod.58	
Annotazioni	classamento e rendita proposti (d.m. 701/94)		

L'intestazione alla data della richiesta deriva dai seguenti atti:

Situazione degli intestati dal 19/03/2014

N.	DATI ANAGRAFICI	CODICE FISCALE	DIRITTI E ONERI REALI
1			(1) Proprietà 1/1
DATI DERIVANTI DA			
	COSTITUZIONE del 19/03/2014 Pratica n. FO0033535 in atti dal 19/03/2014 COSTITUZIONE (n. 202.1/2014)		

Visura telematica

Tributi speciali: Euro 0,90

* Codice Fiscale Validato in Anagrafe Tributaria.

** Si intendono escluse le "superfici di balconi, terrazzi e aree scoperte pertinenziali e accessorie, comunicanti o non comunicanti" (cfr. Provvedimento del Direttore dell'Agenzia delle Entrate 29 marzo 2013).





**Agenzia del Territorio
CATASTO FABBRICATI**
Ufficio provinciale di
Forlì

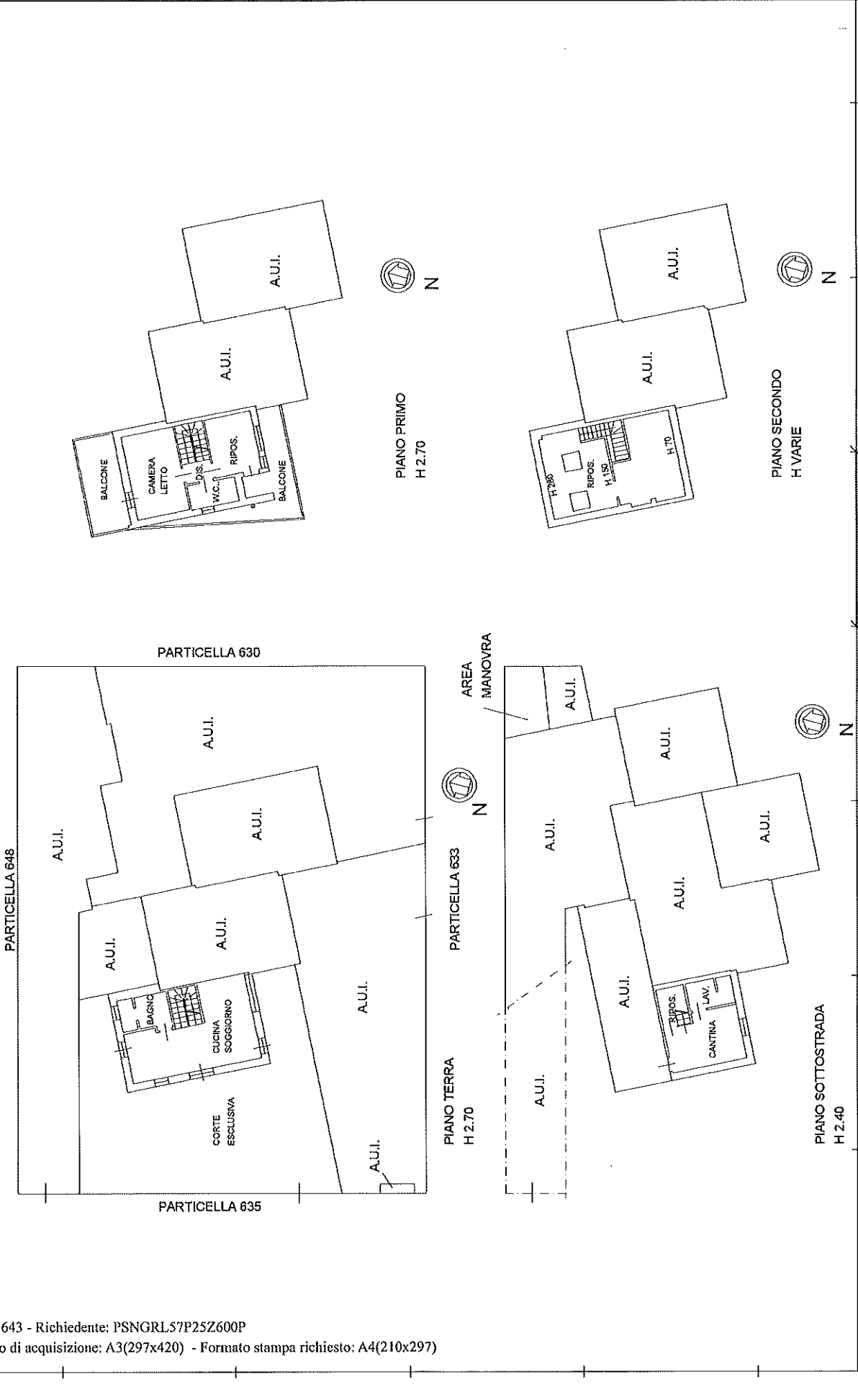
Dichiarazione protocollata n. FO003535 del 19/03/2014
Flaminia di u.i.u. in Comune di Cesena
Via San Mauro
civ.

Identificativi Catastali:
Sezione: 104
Foglio: 104
Particella: 649
Subalterno: 1

Compilata da:
Teodorani Mattia
Iscritto all'albo:
Geometri
Prov. Forlì

N. 1860

Scala 1:200



Catasto dei Fabbricati - Situazione al 28/11/2022 - Comune di CESENA (CS73) - Foglio 104 - Particella 649 - Subalterno 1 -

VIA LAMBERTO CORBARA n. 30 Piano S1-T - 1-2

Firmato Da: PASINI GABRIELE Emesso Da: ARUBAPEC S.P.A. NG CA 3 Serial#: 3477d7a76e2cf0471828254a6ccbc5a

