

Agenzia del Territorio
CATASTO FABBRICATI
Ufficio Provinciale di
Forlì

Dichiarazione protocollo n. FO0195613 del 14/10/2008

Planimetria di u.i.u. in Comune di Cesena

Via Asiago

civ. 70

Identificativi Catastali:

Sezione:

Foglio: 81

Particella: 35

Subalterno: 7

Compilata da:

Comandini Alberto

Iscritto all'albo:

Geometri

Prov. Forlì

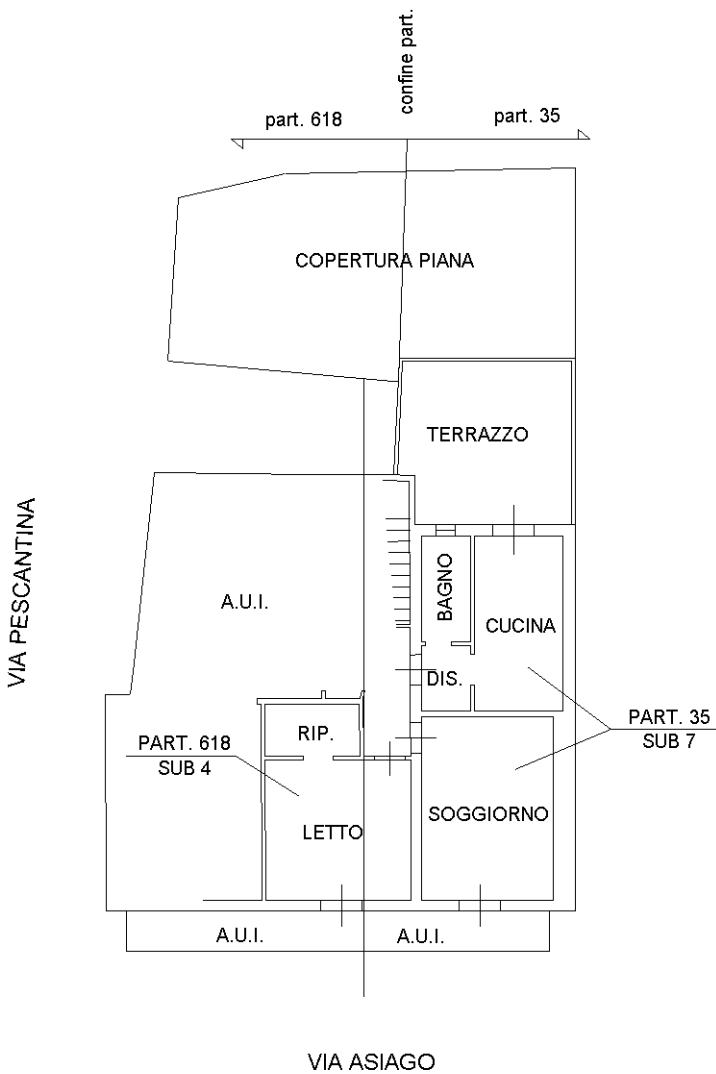
N. 1972

Scheda n. 1

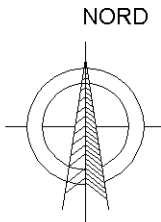
Scala 1:200

TRIBUNALE DI FORLÌ - ESECUZIONE IMMOBILIARE N. 09/2022

ALLEGATO D



PIANO PRIMO h. 2.85

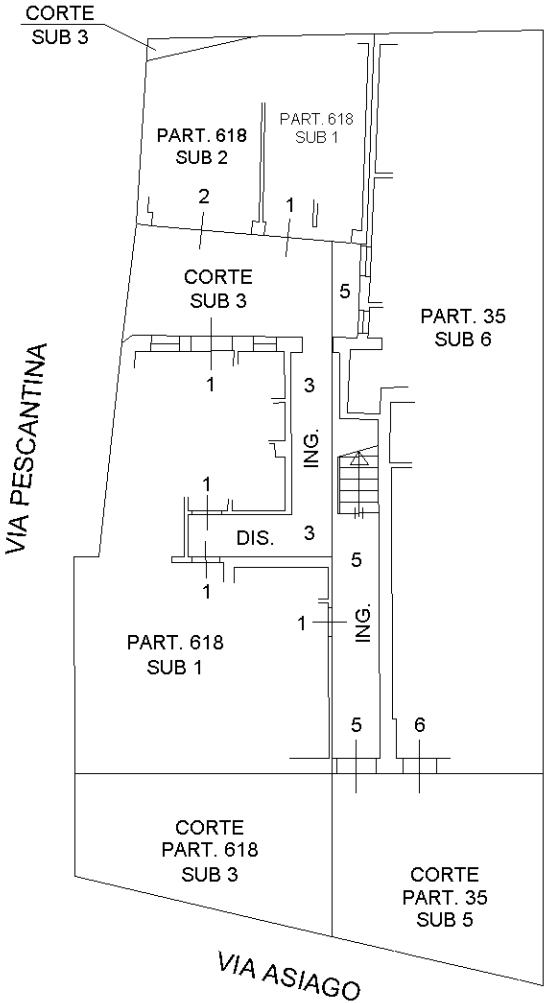


Ultima planimetria in atti

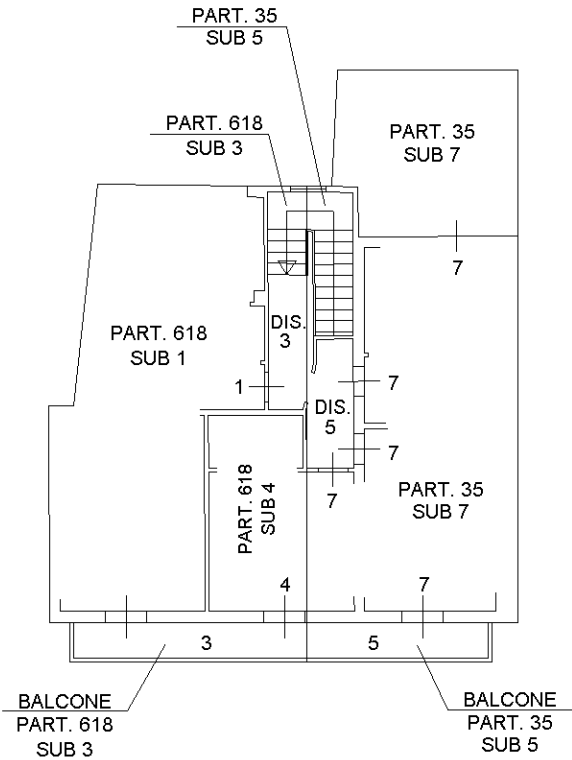
Data: 27/11/2022 - n. T12052 - Richiedente: BRNFBA70S07D704N

Totale schede: 1 - Formato di acquisizione: A4(210x297) - Formato stampa richiesto: A4(210x297)

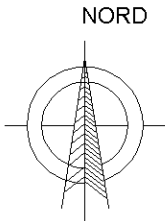
ELABORATO PLANIMETRICO		Agenzia del Territorio CATASTO FABBRICATI Ufficio Provinciale di Forlì'	
Compilato da: Comandini Alberto			
Iscritto all'albo: Geometri			
Prov. Forlì'	N. 1972		
Comune di Cesena		Protocollo n. FO0195613 del 14/10/2008	
Sezione:	Foglio: 81	Particella: 35	Tipo Mappale n. del
Dimostrazione grafica dei subalterni			Scala 1 : 200



PIANO TERRA



PIANO PRIMO



ACCERTAMENTO DELLA PROPRIETÀ IMMOBILIARE URBANA ELENCO DEI SUBALTERNI ASSEGNATI

Comune	Sezione	Foglio	Particella	Tipo mappale	del:
CESENA		81	35		

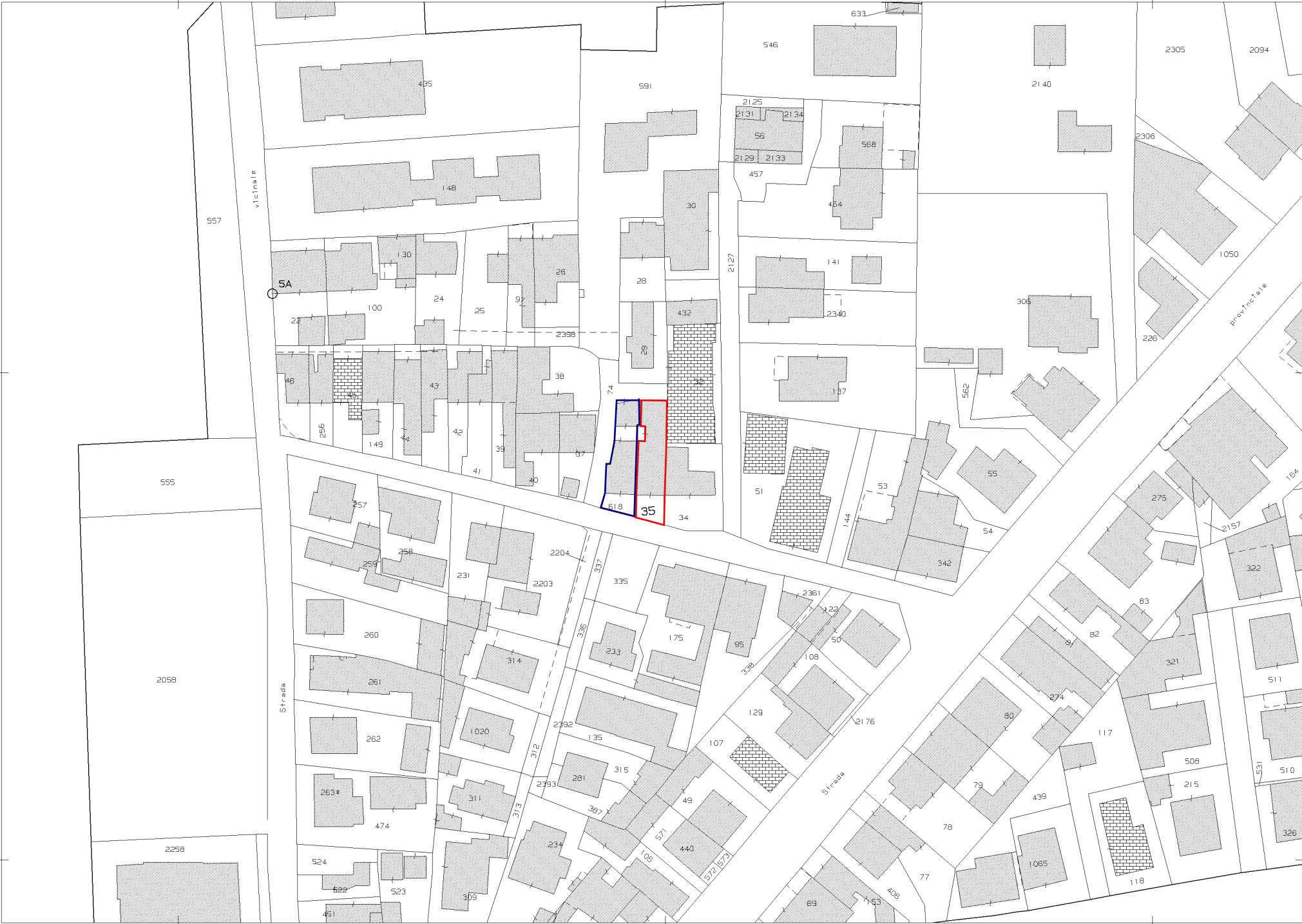
Sub	UBICAZIONE via/piazza	n.civ	Piani	Scala	Int	DESCRIZIONE
1						SOPPRESSO
2						SOPPRESSO
5	via asiago	70	T-1			BCNC AI SUB 1-2-4 DELLA PART 618 E AI SUB 6-7 DELLA PART 35, COMPOSTO DA PORZIONI DI CORTE, DIS,ING,VANO SCALA,BALCONE
6	via asiago	66	T			ABITAZIONE
7	via asiago	70	1			ABITAZIONE GRAFFATA CON IL SUB 4 DELLA PART 618

Comune	Sezione	Foglio	Particella	Tipo mappale	del:
CESENA		81	618		

Sub	UBICAZIONE via/piazza	n.civ	Piani	Scala	Int	DESCRIZIONE
1	via asiago	70	T-1			ABITAZIONE
2	via asiago	70	T			AUTORIMESSA
3	via asiago	70	T-1			BCNC AI SUB 1-2-4 DELLA PART 618 E AI SUB 6-7 DELLA PART 35, COMPOSTO DA PORZIONI DI CORTE, DIS,ING,VANO SCALA,BALCONE
4	via asiago	70	1			PORZIONE DI ABITAZIONE GRAFFATA CON IL SUB 7 DELLA PART 35

Visura telematica





N=-41000

E=41500

1 Particella: 35

Firmato Da: FABIO BERNI Emesso Da: ARUBAPEC EU QUALIFIED CERTIFICATES CA G1 Serial#: 53a05c99708a9772

Comune: (FO) CESENA/A
Foglio: 81 All: A
Scala originale: 1:1000
Dimensione cornice: 267.000 x 189.000 metriProtocollo pratica T79890/2022
26-Nov-2022 18:28:22