

**Agenzia delle Entrate
CATASTO FABBRICATI
Ufficio Provinciale di
Forlì**

Dichiarazione protocollo n. FO0001524 del 10/01/2018

Planimetria di u.i.u. in Comune di Civitella Di Romagna

Viale Caduti Della Libertà' (cusercoli

civ. 14

Identificativi Catastali:

Sezione:

Foglio: 27

Particella: 102

Subalterno: 9

Compilata da:

Fantuzzi Giuliano

Iscritto all'albo:

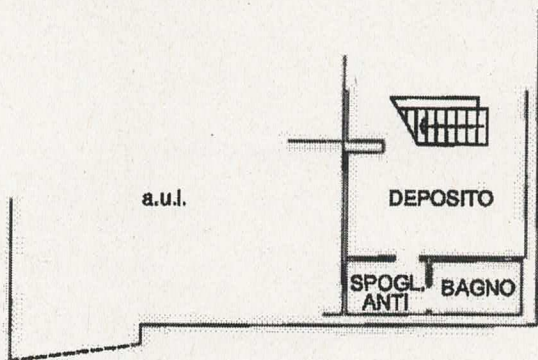
Periti Edili

Prov. Forlì

N. 01715

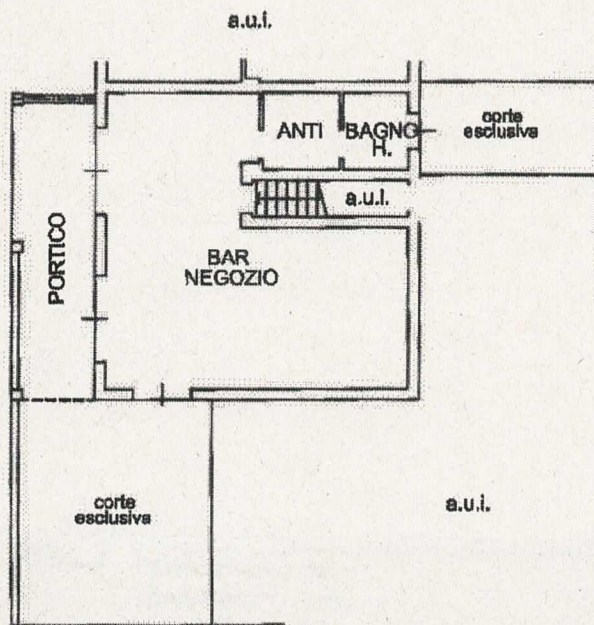
Scheda n. 1

Scala 1:200



PIANO PRIMO SOTTOSTRADA

H=2,40



PIANO TERRA

H=3,00

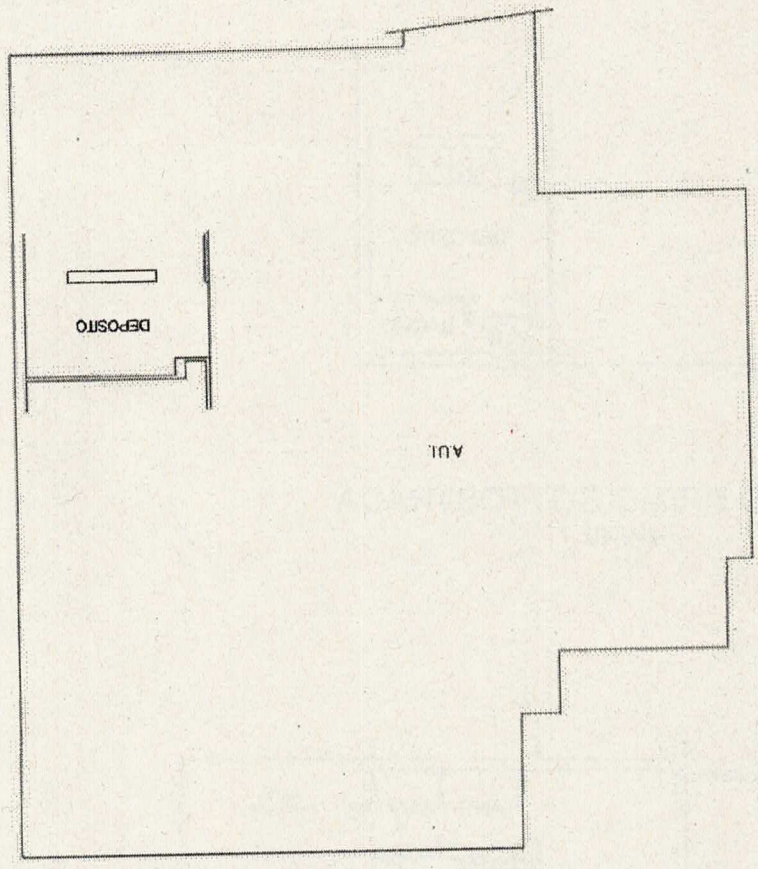


Ultima planimetria in atti

tema planimetria in atti

H. 2.40 m.

PIANTA PIANO SOTTOSTRADA



Catasto dei Fabbricati - Situazione al 02/07/2024 - Comune di CIVITELLA DI ROMAGNA(C77) - < Foglio 27 - Particella 102 - Subalterno 25 >

Scheda n. 1
Scala 1:200

Agenda del Territorio
CATASTO FABBRICATI
Ufficio Provinciale di
Forlì

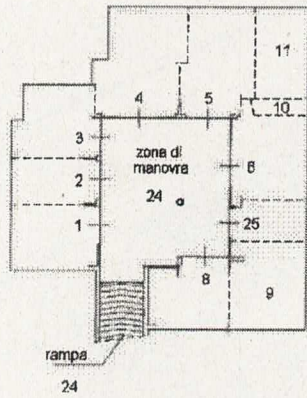
Dichiarazione protocollo n. F00340199 del 09/11/2011 Pianimetria di u.i.u. in Comune di Civitella Di Romagna Viale Caduti Della Libertà (usercoll)	Completata da: Sarpieri Nadia Iscritto all'albo: Architetti Prov. Forlì N. 1152	Identificativi Catastali: Sezione: Foglio: 27 Particella: 102 Subalterno: 25
--	--	--

ELABORATO PLANIMETRICO	
Compilato da:	Sarpieri Nadia
Iscritto all'albo:	Architetti
Prov. Forlì	N. 1152

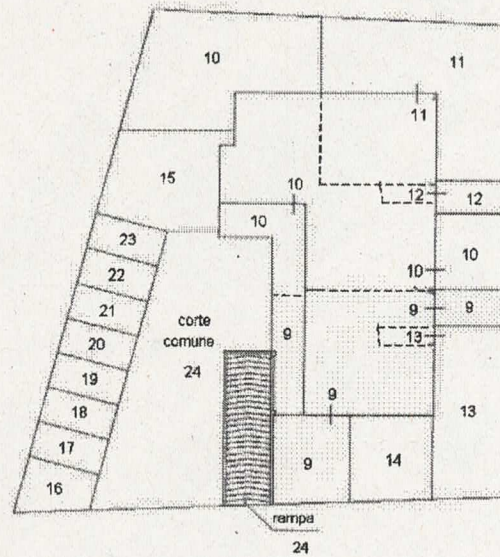
**Agenzia del Territorio
CATASTO FABBRICATI
Ufficio Provinciale di
Forlì**

Comune di Civitella Di Romagna		Protocollo n. FO0340199 del 09/11/2011	
Sezione:	Foglio: 27	Particella: 102	Tipo Mappale n. del
Dimostrazione grafica dei subalterni			Scala 1 : 500

**pianta piano primo
(sottostrada)
h 240**



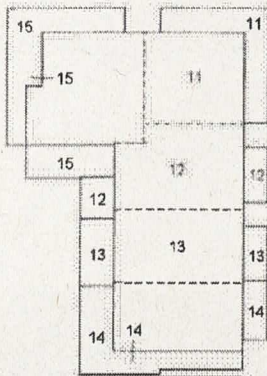
pianta piano terra



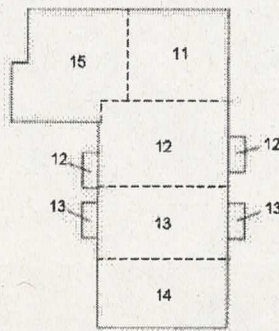
via antonio carini

via caduti per la libertà


pianta piano primo



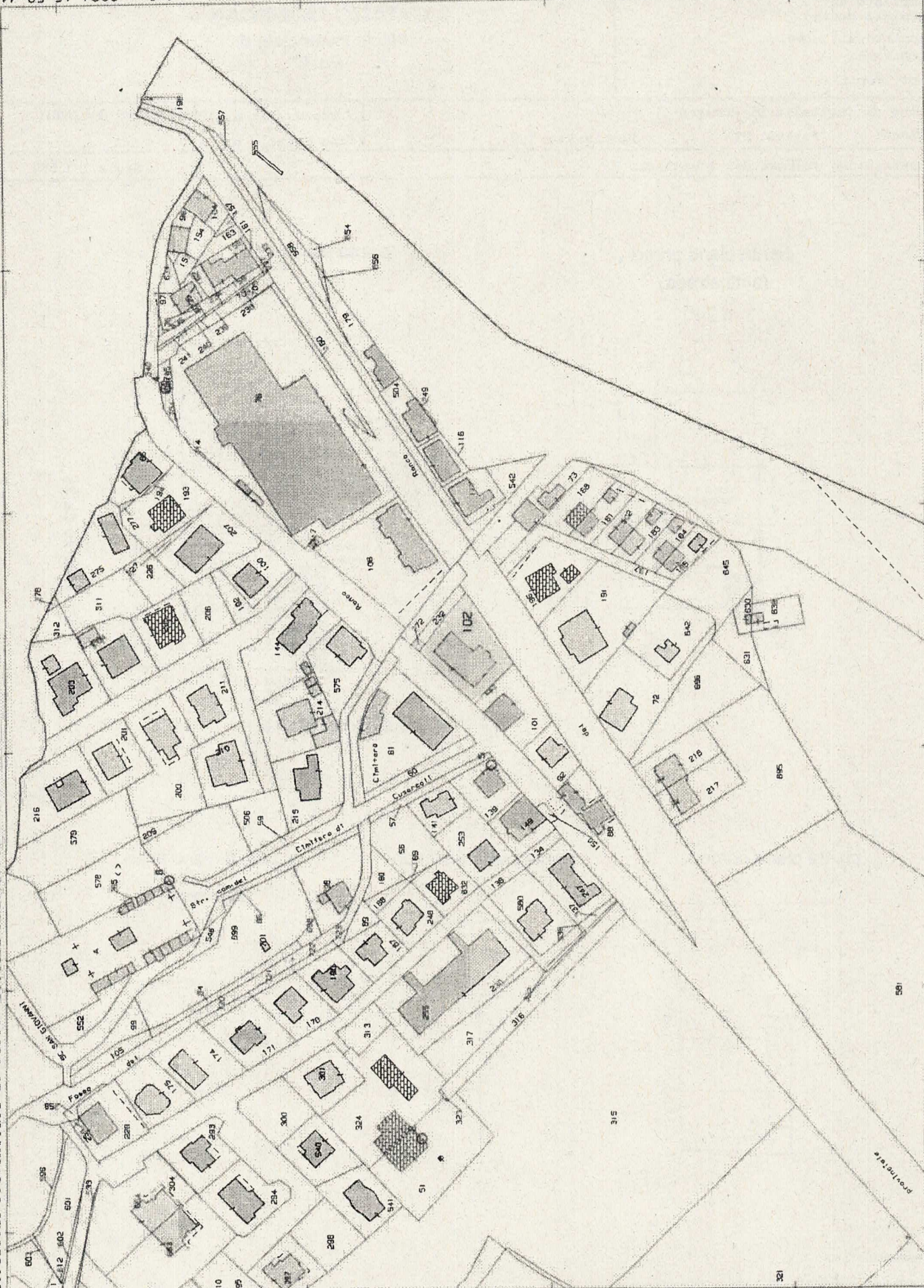
pianta piano secondo



**pianta piano terzo
(sottotetto)**



Ultima planimetria in atti



N=54600

E=19700

1 Particella 102