

**TRIBUNALE CIVILE E PENALE DI RAVENNA**

*ALL'ILLUSTRISSIMO SIG. GIUDICE DELLE ESECUZIONI IMMOBILIARI*

**PROCEDIMENTO DI ESECUZIONE IMMOBILIARE N.**

**38/2022 R.G.E.**

PROMOSSO DA

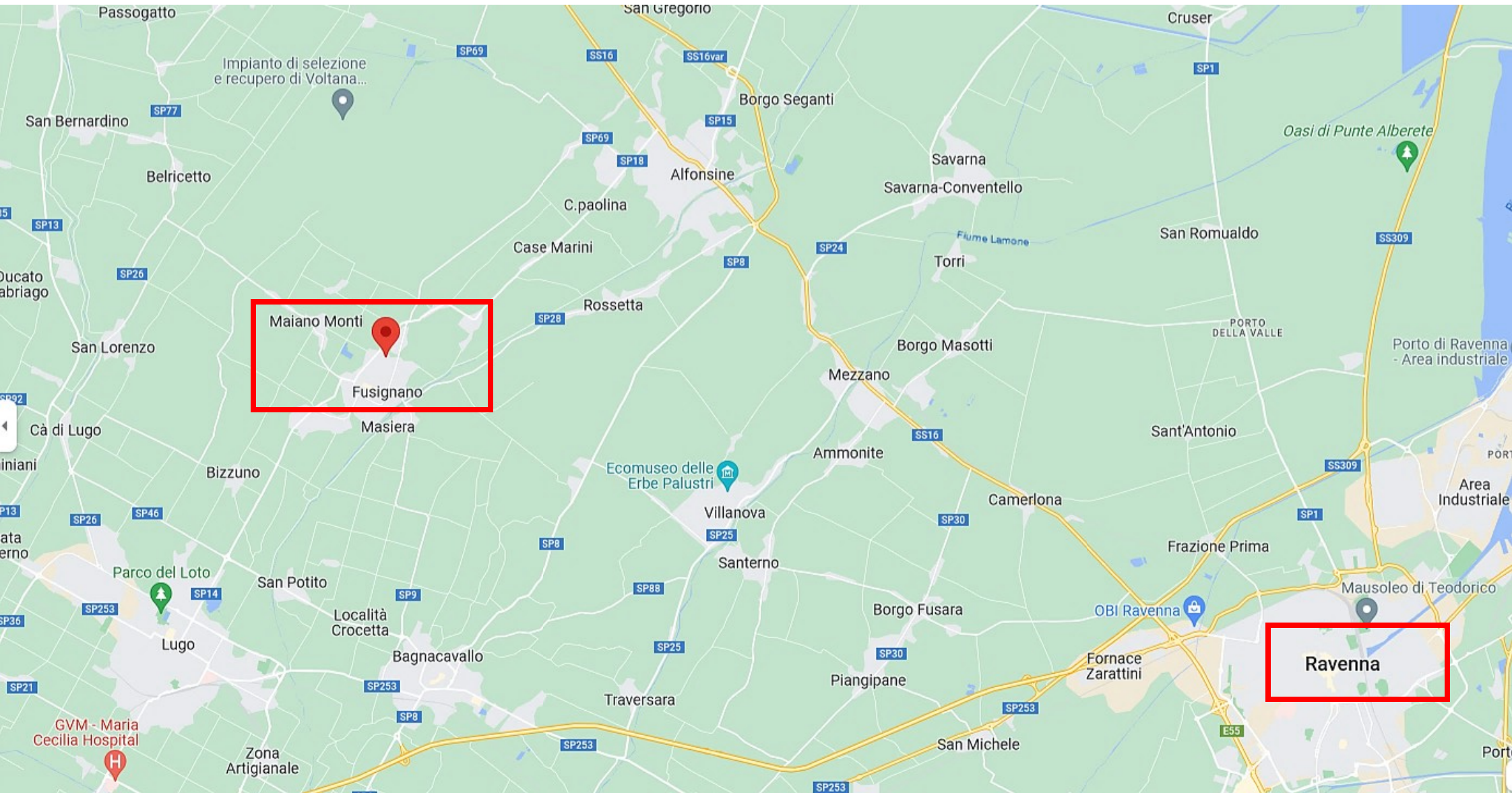
---

CONTRO

---

**ALLEGATO N. 3: DOCUMENTAZIONE  
PLANIMETRICA**

## UBICAZIONE GEOGRAFICA

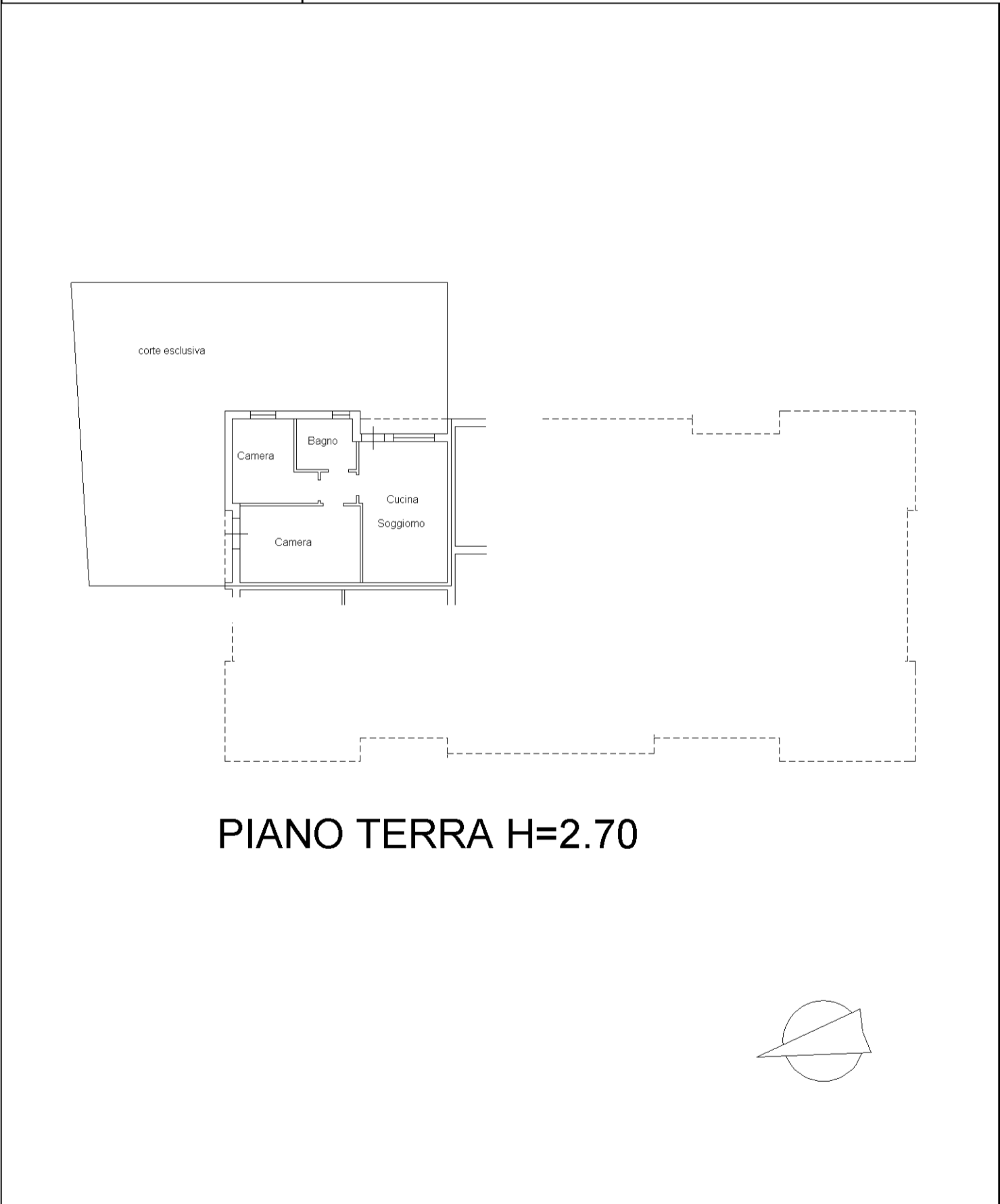




**Agenzia del Territorio  
CATASTO FABBRICATI  
Ufficio Provinciale di  
Ravenna**

Dichiarazione protocollo n. RA0061411 del 30/03/2004	
Planimetria di u.i.u. in Comune di Fusignano	
Via Sordina civ.	
Identificativi Catastali:	Compilata da: Amadori Marco
Sezione:	Iscritto all'albo: Geometri
Foglio: 15	Prov. Forli' N. 1276
Particella: 320	
Subalterno: 37	

Scheda n. 1 Scala 1:200



**PIANO TERRA H=2.70**


invar 01

Catasto dei Fabbricati - Situazione al 11/01/2023 - Comune di FUSIGNANO(D829) - < Foglio 15 - Particella 320 - Subalterno 37 >  
VIA SORDINA n. 31 Piano T

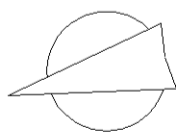
**Agenzia del Territorio  
CATASTO FABBRICATI  
Ufficio Provinciale di  
Ravenna**

Dichiarazione protocollo n. RA0061411 del 30/03/2004	
Planimetria di u.i.u. in Comune di Fusignano	
Via Sordina	civ.
Identificativi Catastali:	Compilata da: Amadori Marco
Sezione:	Iscritto all'albo: Geometri
Foglio: 15	Prov. Forli' N. 1276
Particella: 320	
Subalterno: 74	

Scheda n. 1      Scala 1:200



**PIANO TERRA**



invar 01

Catasto dei Fabbricati - Situazione al 11/01/2023 - Comune di FUSIGNANO(D829) - < Foglio 15 - Particella 320 - Subalterno 74 >  
VIA SORDINA Piano T

