

Agencia del Territorio  
**CATASTO FABBRICATI**  
Ufficio provinciale di  
Ravenna

Dichiarazione protocollo n. **RAMNNS83** del **05/03/2010**  
Planimetria di u.i.u. in Comune di Ravenna  
Via Giacomo Camporesi

Identificativi Catastrali:  
Sezione: RA  
Foglio: 48  
Particella: 2153  
Subalterno: 2

Compilata da:  
Nozi Tommaso  
Iscritto all'albo:  
Geometri  
Prov. Ravenna

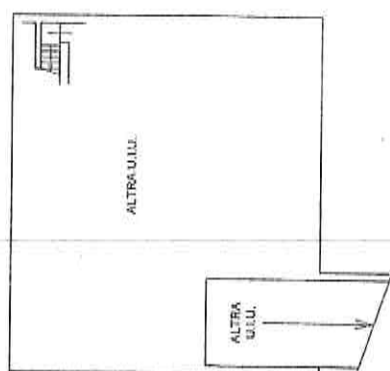
N. 1344

Scala 1: 200

Ultima planimetria in atti

Data: 19/04/2019 - n. T174987 - Richiedente: SLVSFN60P03H199J

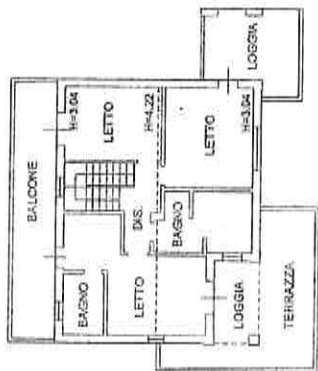
Formato di acquisizione: A3(297x420) - Formato stampa richiesto: A4(210x297)



PIANTA PIANO PRIMO  
SOTTOSTRADA  
H=2,40



PIANTA PIANO TERRA  
H=2,90



PIANTA PIANO PRIMO



NORD

Agenzia del Territorio  
**CATASTO FABBRICATI**  
Ufficio provinciale di  
Ravenna

Dichiarazione protocollo n. R.4009583 del 05/03/2019  
Planimetria di u.i.u. in Comune di Ravenna  
Via Giacomo Camporesi

Identificativi Catastali:  
Sezione: RA  
Foglio: 48  
Particella: 2163  
Subalterno: 1

Compilata da:  
Merr Tommaso  
Iscritto all'albo:  
Geometri  
Prov. Ravenna

N. 1344

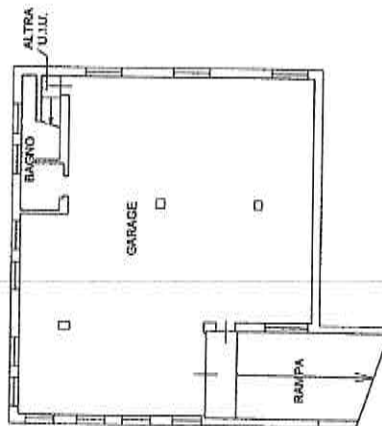
Scala 1: 200

Ultima planimetria in atti

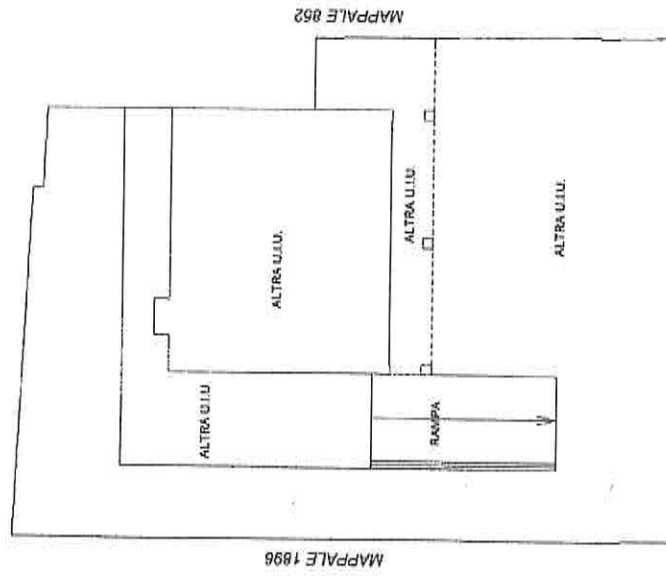
Data: 19/04/2019  
Totale schede: 1

n. T174986 - Richiedente: SLVSFN60P03H199J

Formato di acquisizione: A3(297x420) - Formato stampa richiesto: A4(210x297)



PIANTA PIANO PRIMO  
SOTTOSTRADA  
H=2.40



VIA CAMPORESI

PIANTA PIANO TERRA



NORD