

Scala originale: 1:2000
Dimensione cornice: 534.000 x 378.000 m.Protcollo pratica T165164/2025
24-Giu-2025 10.51.49
Comune: (VE) PORTOGRUARO
Foglio: 70

ELABORATO PLANIMETRICO

Compilato da:
Vit Maurizio

Iscritto all'albo:
Periti Edili

Prov. Venezia N. 2111

Agenzia delle Entrate
CATASTO FABBRICATI
Ufficio Provinciale di
Venezia

Comune di Portogruaro

Sezione: Foglio: 70 Particella: 148

Protocollo n. VE0045102 del 18/03/2023

Tipo Mappale n. del

Dimostrazione grafica dei subalterni

Scala 1 : 500

PIANO TERRA

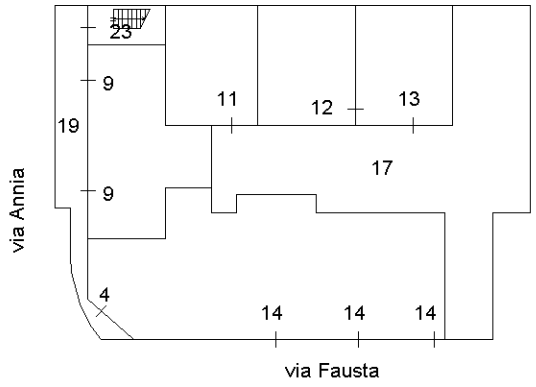

PIANO PRIMO

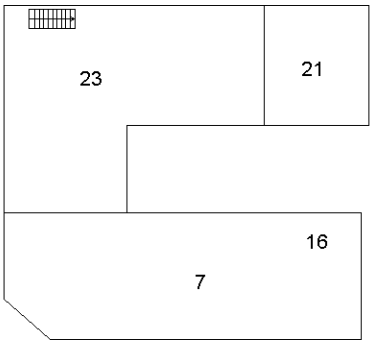

PIANO SECONDO

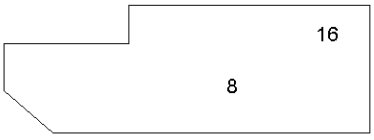

PIANO TERRA

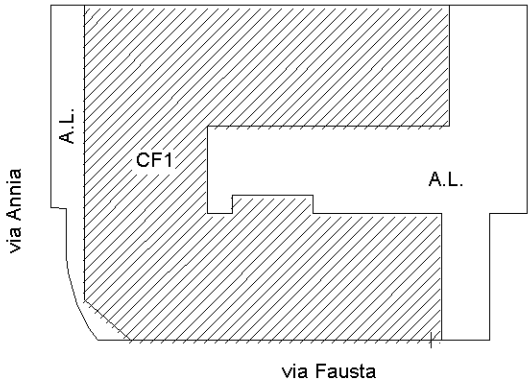

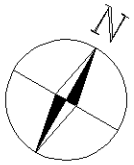

Elaborato Planimetrico - Catasto dei Fabbricati - Situazione al 24/06/2025 - Comune di PORTOGRUARO(G914) - < Foglio 70 Particella 148 >

Ultima planimetria in atti

Data presentazione: 01/01/0001 - Data: 24/06/2025 - n. T61721 - Richiedente: SVAPLA62S19G888A

MODULARIO
F. - Cat. S. T. - 315

MINISTERO DELLE FINANZE

MOD. B (*Nuovo Catasto Edilizio Urbano*)

DIREZIONE GENERALE DEL CATASTO E DEI SERVIZI TECNICI ERARIALI

Lire 20

NUOVO CATASTO EDILIZIO URBANO

(R. DECRETO-LEGGE 13 APRILE 1939, N. 652)

Planimetria dell'immobile situato nel Comune di PORTOGRUARO *Via* FRAZIONE DI LUGUGNANA

Ditt[redacted]

Alleg[redacted]

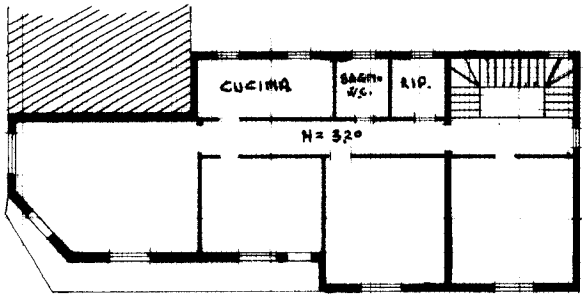

PIANO PRIMO

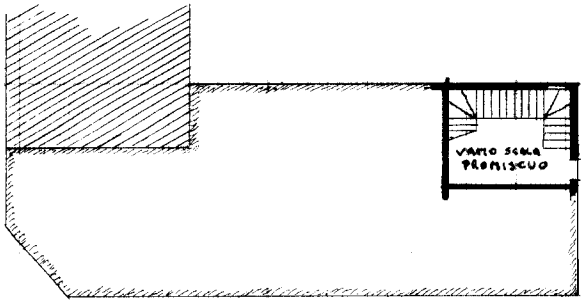

PIANO TERRA

ESTRATTO DI MAPPA
SCALA 1/2000
COMUNE DI PORTOGRUARO
FOGLIO 70
MAPP. 148

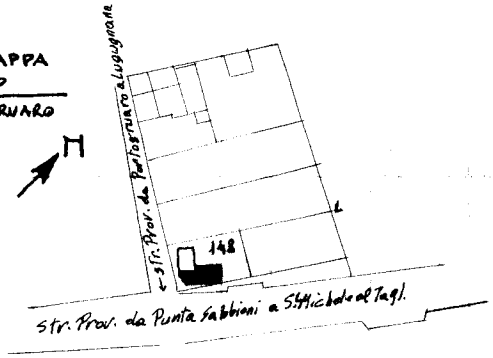

ORIENTAMENTO

SCALA DI 1:200

SPAZIO RISERVATO PER LE ANNOTAZIONI D'UFFICIO	
DATA	
PROT. N°	

Compilata dal GEOMETRA
(Titolo, nome e cognome del tecnico)
RENZO BITTOLO BON

Iscritto all'Albo dei GEOMETRI

della Provincia di VENEZIA

DATA 30 GIUGNO 1969

Firma:

ISTITUTO POLIGRAFICO DELLO STATO

Ultima planimetria in atti

Data presentazione: 01/01/0001 - Data: 24/06/2025 - n. T61721 - Richiedente: SVAPLA62S19G888A
Totale schede: 1 - Formato di acquisizione: A3(297x420) - Formato stampa richiesto: A4(210x297)

Catasto dei Fabbricati - Situazione al 24/06/2025 - Comune di PORTOGRUARO(G914) - < Foglio 70 - Particella 148 - Subalterno 7 >
VIA FAUSTA Piano 1

10 mm