



Comune: (LT) VENTOTENE  
Foglio: 1 Svi: Z  
Scala originale: 1:2000  
Dimensione cornice: 534.000 x 378.000 metri  
Protocollo pratica T180273/2024  
15-Lug-2024 13:2:22

Agenzia del Territorio  
**CATASTO FABBRICATI**  
Ufficio Provinciale di  
Latina

Dichiarazione protocollo n. LT0209970 del 07/12/2006

Planimetria di u.i.u. in Comune di Ventotene

Via Olivi

civ. SNC

Identificativi Catastali:

Sezione:

Foglio: 1

Particella: 926

Subalterno:

Compilata da:

Bosco Nicola

Iscritto all'albo:

Ingegneri

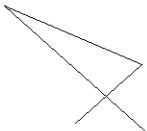
Prov. Latina

N. 829

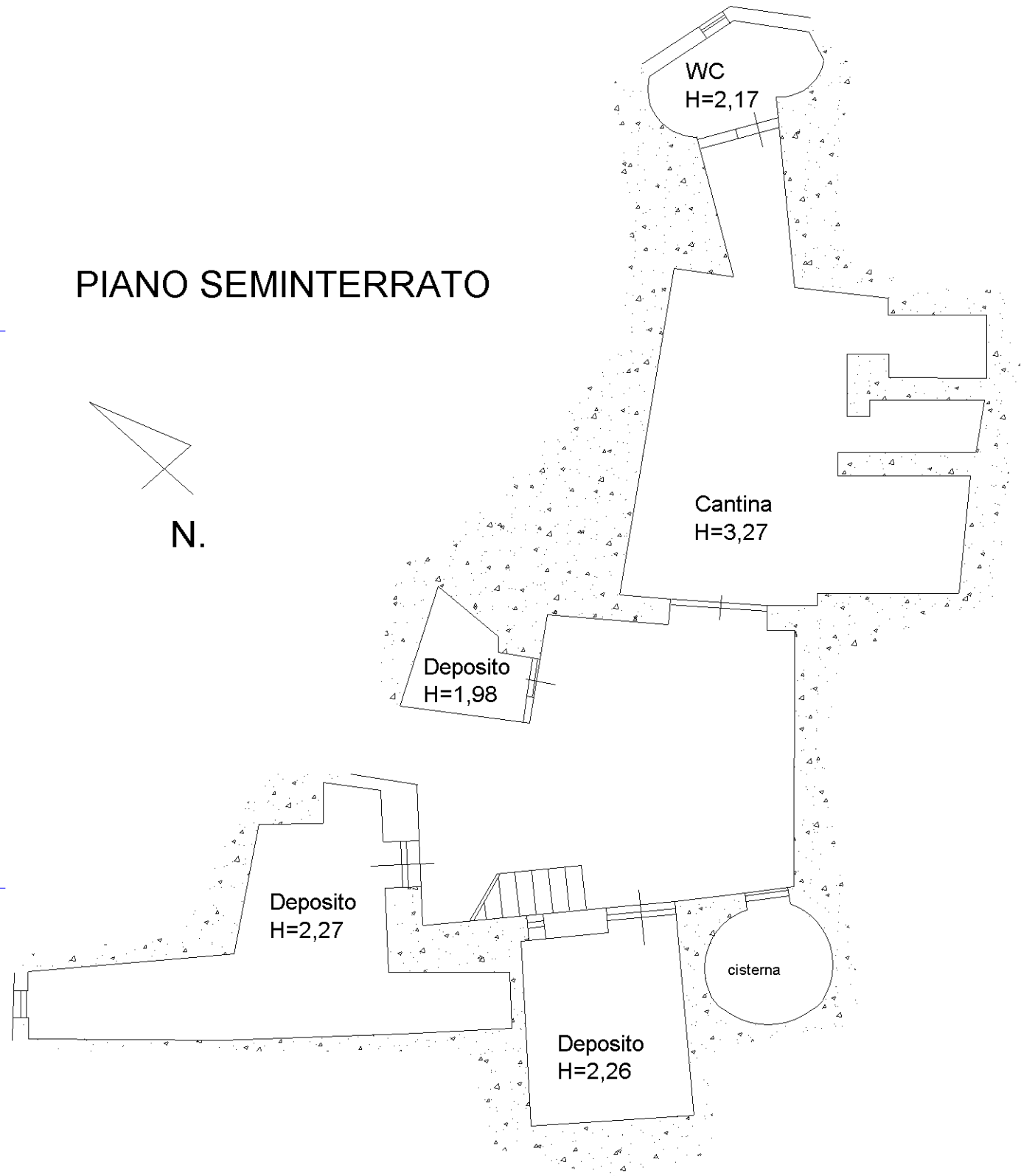
Scheda n. 1

Scala 1:100

PIANO SEMINTERRATO



N.



Ultima planimetria in atti

**Agenzia del Territorio**  
**CATASTO FABBRICATI**  
**Ufficio Provinciale di**  
**Latina**

Dichiarazione protocollo n. LT0209970 del 07/12/2006

Planimetria di u.i.u. in Comune di Ventotene

Via Olivi

civ. SNC

Identificativi Catastali:

Sezione:

Foglio: 1

Particella: 926

Subalterno:

Compilata da:

Bosco Nicola

Iscritto all'albo:

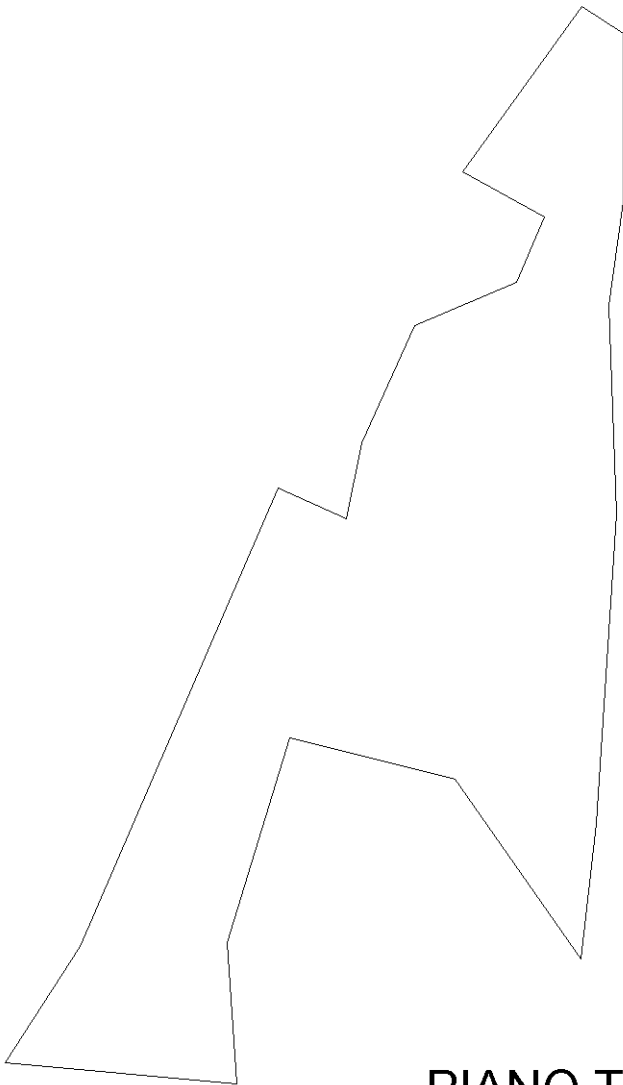
Ingegneri

Prov. Latina

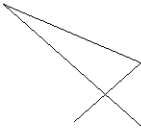
N. 829

Scheda n. 2

Scala 1:1000

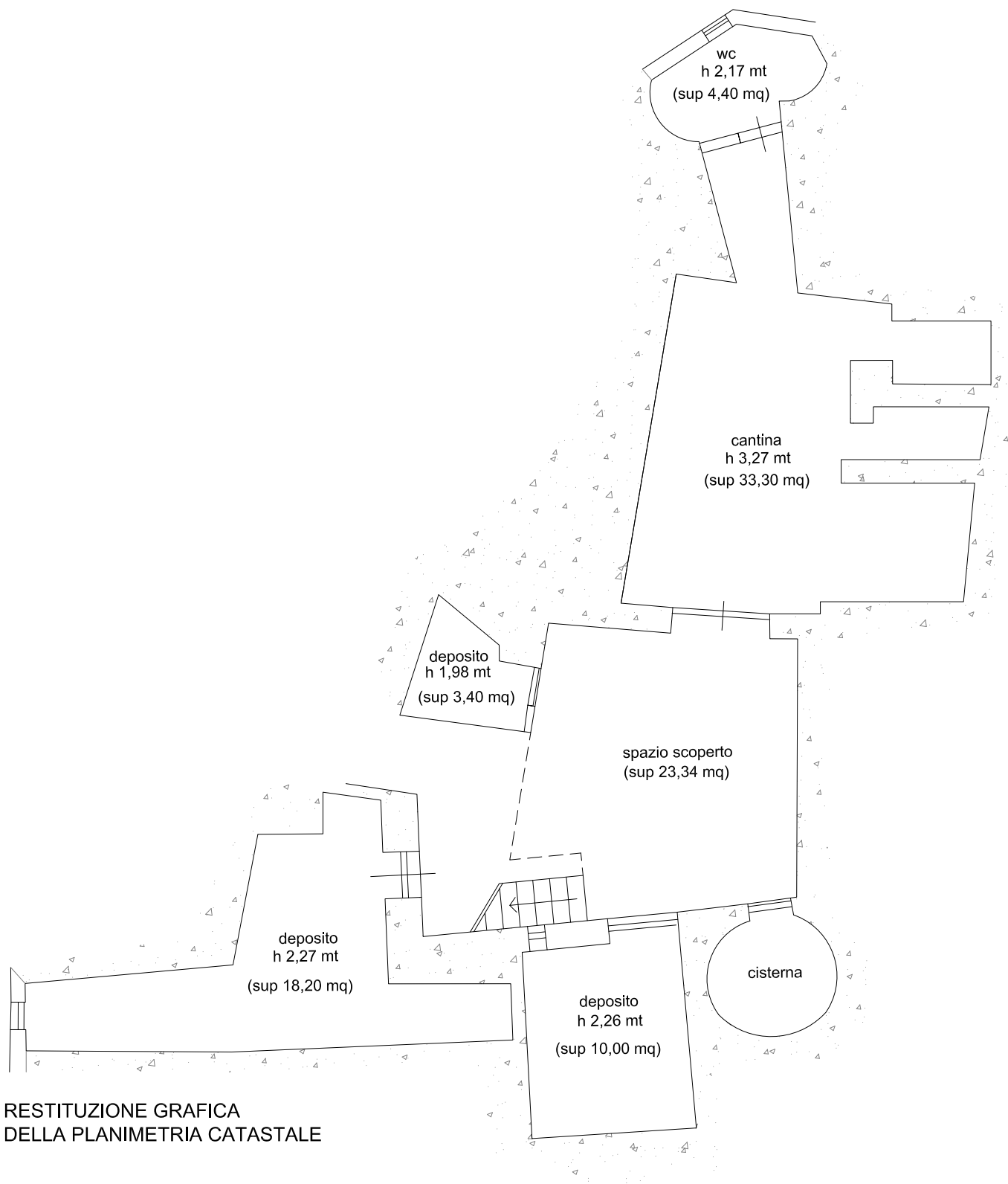


**PIANO TERRA**



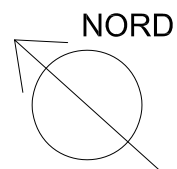
**N.**

Ultima planimetria in atti

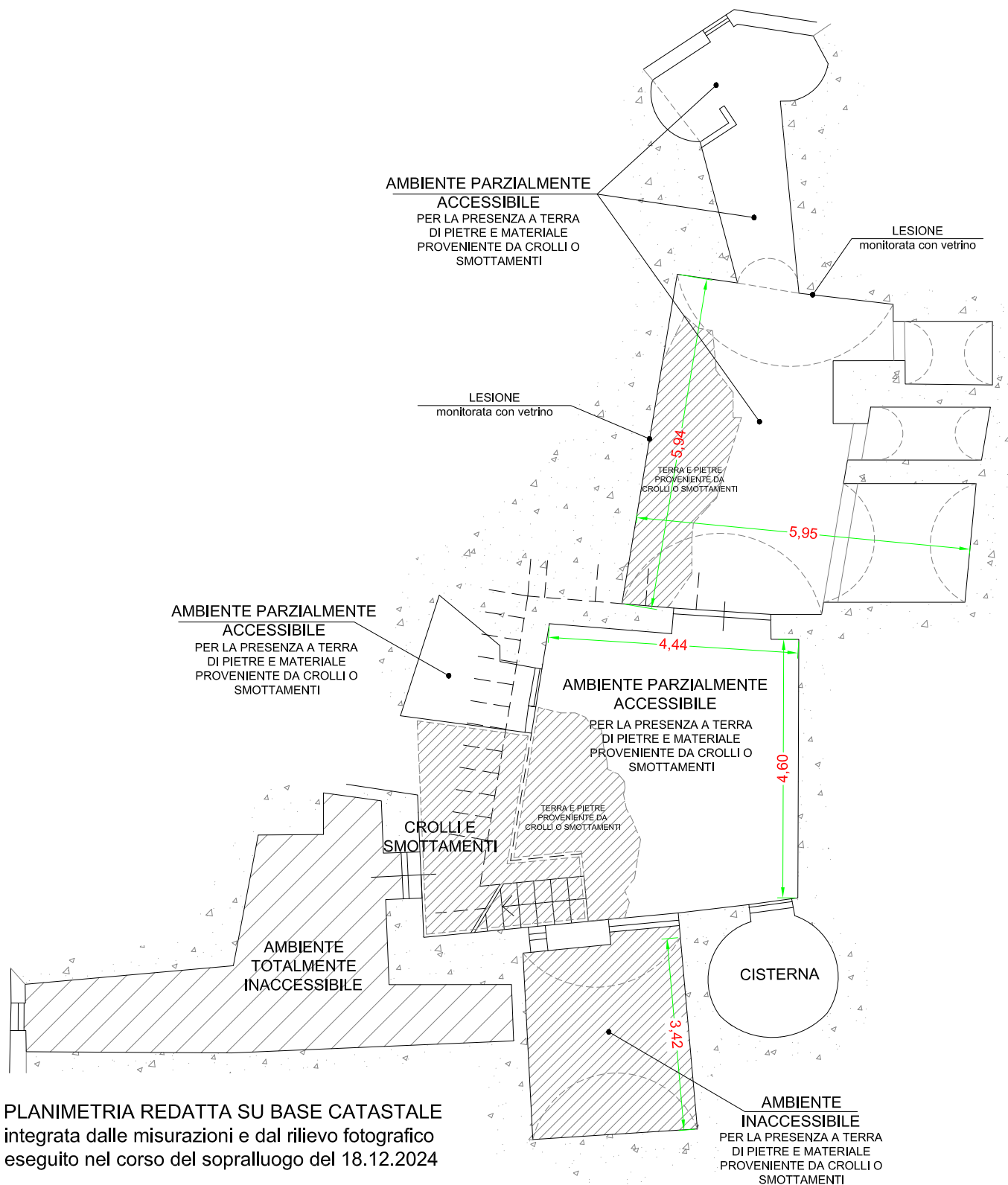


# PIANO SEMINTERRATO

Fg 01 Part. 926

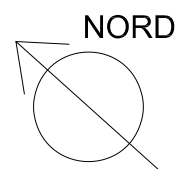


0 0,5 1 2 5 mt



# PIANO SEMINTERRATO

Fg 01 Part. 926



0 0.5 1 2 5 mt