ALLEGATO N. 2.a)

Data di presentazione 18/10/2013 - Data: 04/03/2024 - N. pratica: RM0132067/2024 - Richiedente: UBALDI CLAUDIO - Ultima planimetria in atti

Agenzia delle Entrate
CATASTO FABBRICATI
Ufficio Provinciale di
Viterbo

Dichiarazione protocollo n. VT0094371 del 18/10/2013

Planimetria di u.i.u. in Comune di Tarquinia

[redacted]

Identificativi Catastali:
Sezione:
Foglio: 72
Particella: 246
Subalterno: 7

Compilata da:
Santori Rinaldo

Iscritto all'albo:
Geometri

Prov. Viterbo N. 616

Scheda n. 1 Scala 1:200

Piano Terzo h. 3,20

AU1

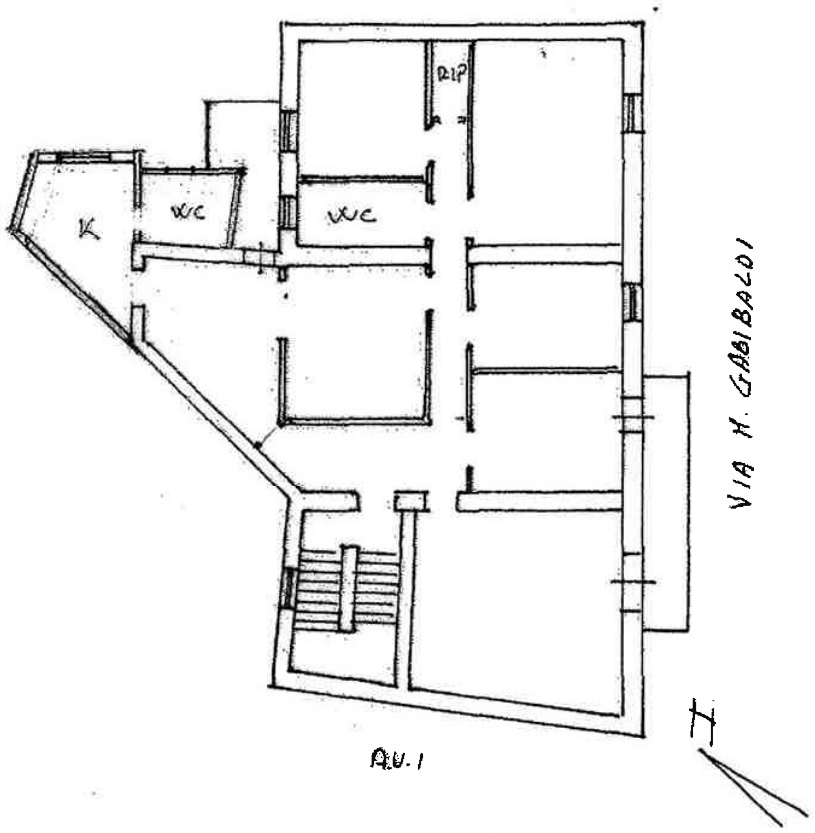

Catasto dei Fabbricati - Situazione al 04/03/2024 - Comune di TARQUINIA(D024) - < Foglio 72 Particella 246 Subalterno 7 >

Data di presentazione: 18/10/2013 - Data: 04/03/2024 - N. pratica: RM0132067/2024 - Richiedente: UBALDI CLAUDIO - Ultima planime
Scheda 1 di 1 - Formato di acq.: A4(210x297) - Fatt. di scala: 1:1

Data di presentazione: 27/09/1962 - Data: 13/11/2024 - N. pratica: RM0640568/2024 - Richiedente: ubaldi claudio - Ultima planimetria in atti

MODULARIO
F. - Cat. S. T. - 315

MINISTERO DELLE FINANZE
DIREZIONE GENERALE DEL CATASTO E DEI SERVIZI TECNICI ERARIALI

MOD. B (*Nuovo Catasto Edilizio Urbano*)

Lire 20

NUOVO CATASTO EDILIZIO URBANO

(R. DECRETO-LEGGE 13 APRILE 1939, N. 652)

Planimetria dell'immobile situato nel Comune di Tarquinia *Via* delle Rose

Ditta Veronesi Paolo e Conti Rosanna in Veronesi

Allegata alla dichiarazione presentata all'Ufficio Tecnico Erariale di

N. 0620303

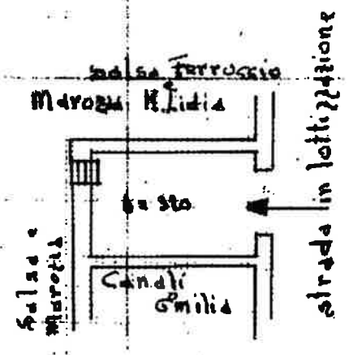

ORIENTAMENTO

SCALA DI 1. /200

Catasto dei Fabbricati - Situazione al 13/11/2024 - Comune di TAROUNIA(D024) - F. Foglio 73 Particella 143 Subalterno 6 >
VIA DELLE CROCI Piano T

SPAZIO RISERVATO PER LE ANNOTAZIONI D'UFFICIO

DATA

PROT. N°

ISTITUTO POLIGRAFICO DELLO STATO

Compilata dal Geometra
(Titolo, nome e cognome del tecnico)
Roberto Marzi

Iscritto all'Albo de i Geometri

della Provincia di Viterbo

DATA 19 LUG. 1962

Firma: Marzi Geom. Roberto

COLLEGIO DEI GEOMETRI
COM. ROBERTO MARZI Iscr. 293 TARQUINIA
DELLA PROV. DI VITERBO

ALLEGATO N. 2.b)

Data di presentazione: 27/09/1962 - Data: 13/11/2024 - N. pratica: RM0640568/2024 - Richiedente: ubaldi claudio - Ultima planimetria in atti
Scheda 1 di 1 - Formato di acq.: A3(309x420) - Fatt. di scala: 1:1

Agenzia del Territorio
CATASTO FABBRICATI
Ufficio Provinciale di
Viterbo

Dichiarazione protocollo n. VT0114373 **del** 25/07/2008

Planimetria di u.i.u. in Comune di Tarquinia

Localita' Il Sorbo **civ. SNC**

Identificativi Catastali:
Sezione:
Foglio: 90
Particella: 188
Subalterno:

Compilata da:
Castignani Lamberto

Iscritto all'albo:
Geometri

Prov. Viterbo **N. 577**

Scheda n. 1 **Scala 1: 200**

ALLEGATO N. 2.c)

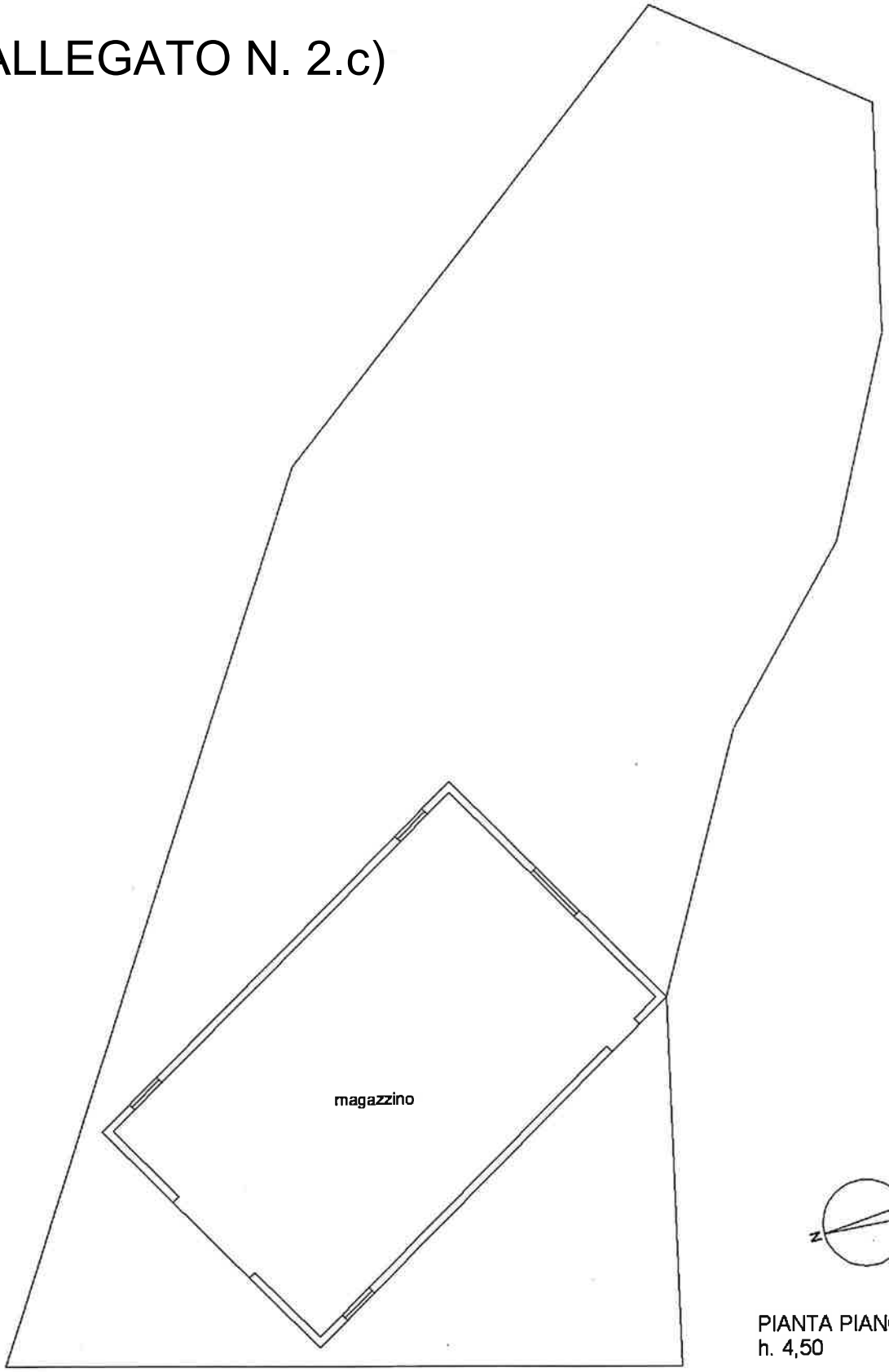

PIANTA PIANO TERRA
h. 4,50

Catasto dei Fabbricati - Situazione al 13/11/2024 - Comune di TARQUINIA(D024) - < Foglio 90 Particella 188 Subalterno >
LOCALITA' IL SORBO n. SNC Piano T

Data di presentazione: 24/01/2001 - Data: 13/11/2024 - N. pratica: RM0640563/2024 - Richiedente: ubaldi claudio - Ultima planimetria in atti

MODULARIO
F. rig. rend. 488

MINISTERO DELLE FINANZE
DIPARTIMENTO DEL TERRITORIO
CATASTO EDILIZIO URBANO (RDL 13-4-1939, n. 652)

MOD. AN

LIRE 300

Planimetria di u.l.u. in Comune di TARQUINIA via LOC. CERRINO civ.

ALLEGATO N. 2.d)

PIANO TERRA H. 2.9

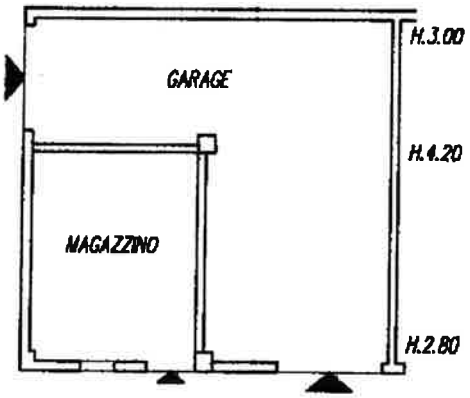

ORIENTAMENTO

SCALA DI 1:

Dichiarazione di N.C. ☐
Denuncia di variazione ☐

Compilata dal Geom. MARCO MASSI
(Titolo, cognome e nome)

Iscritto all'albo de Geometri di Viterbo nn. 394
della provincia di ..... n. .....
data 22.01.01 Firma

RISERVATO ALL'UFFICIO
24 GEN. 2001
13932

Identificativi catastali
F. 90 n. 135 sub. 1

Data di presentazione: 24/01/2001 - Data: 13/11/2024 - N. pratica: RM0640563/2024 - Richiedente: ubaldi claudio - Ultima planimetria in a
Scheda 1 di 1 - Formato di acq.: A4(210x297) - Fatt. di scala: 1:1

Catasto dei Fabbricati - Situazione al 13/11/2024 - Comune di TARQUINIA(D024) - < Foglio 90 Particella 135 Subalterno 1 >

ALLEGATO N. 3.a)



Direzione Provinciale di Viterbo Ufficio Provinciale - Territorio - Direttore FRANCESCO MORI

Vis. ord.(1.00 euro)

Comune: (VT) TARQUINIA
Foglio: 72

Scala originale: 1:1000
Dimensione cornice: 267.000 x 189.000 metri

Protocollo pratica RM0132074/2024
Rich. n. 24978

4-Mar-2024 9:8:16

ALLEGATO N. 3.b)



ALLEGATO N. 3.c)

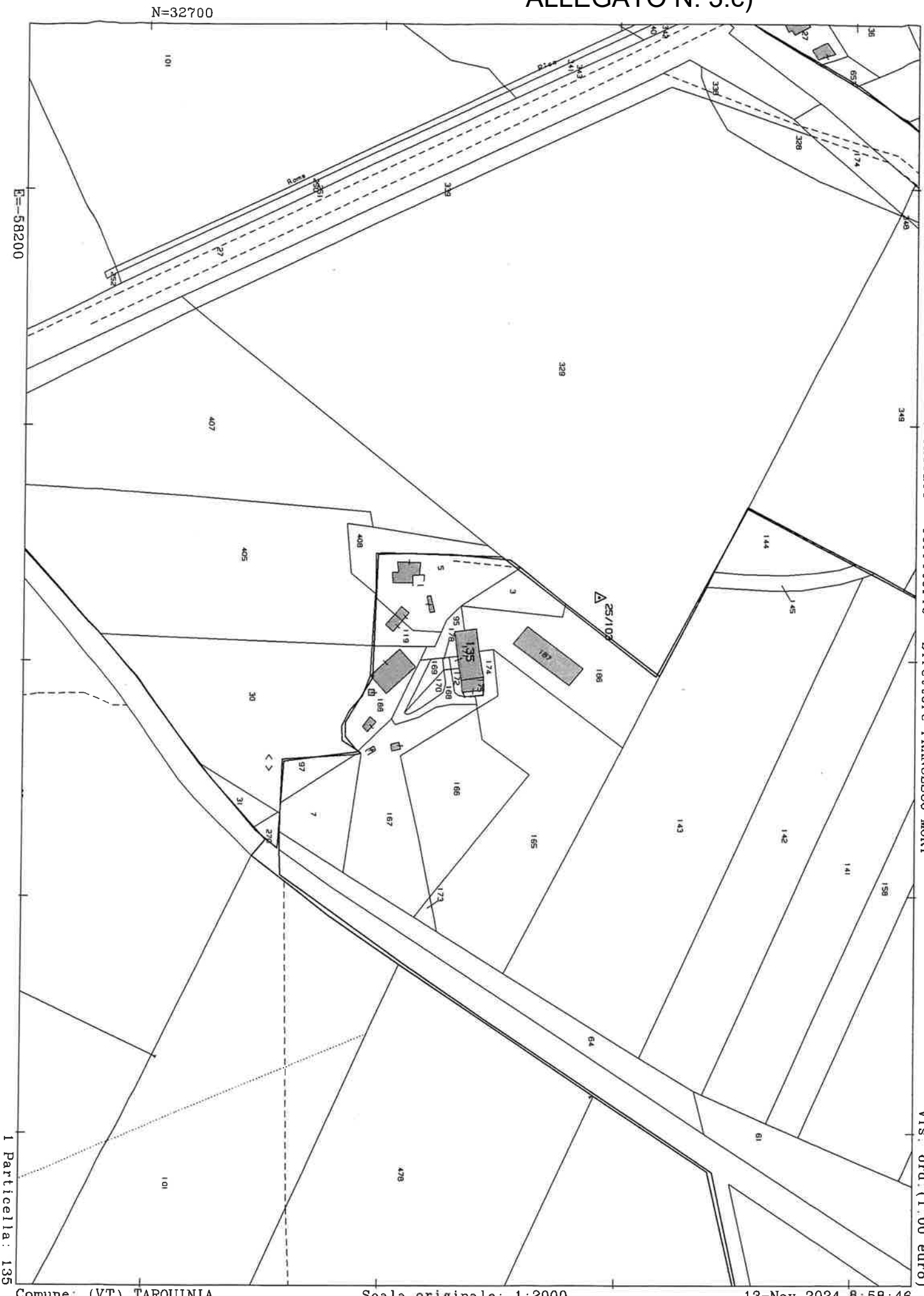

Comune: (VT) TARQUINIA
Foglio: 90

Scala originale: 1:2000
Dimensione cornice: 534.000 x 378.000 m

13-Nov-2024 8:58:46
Protocollo pratica RM0640536/2024
Rich. n. 123259

ALLEGATO N. 3.d)

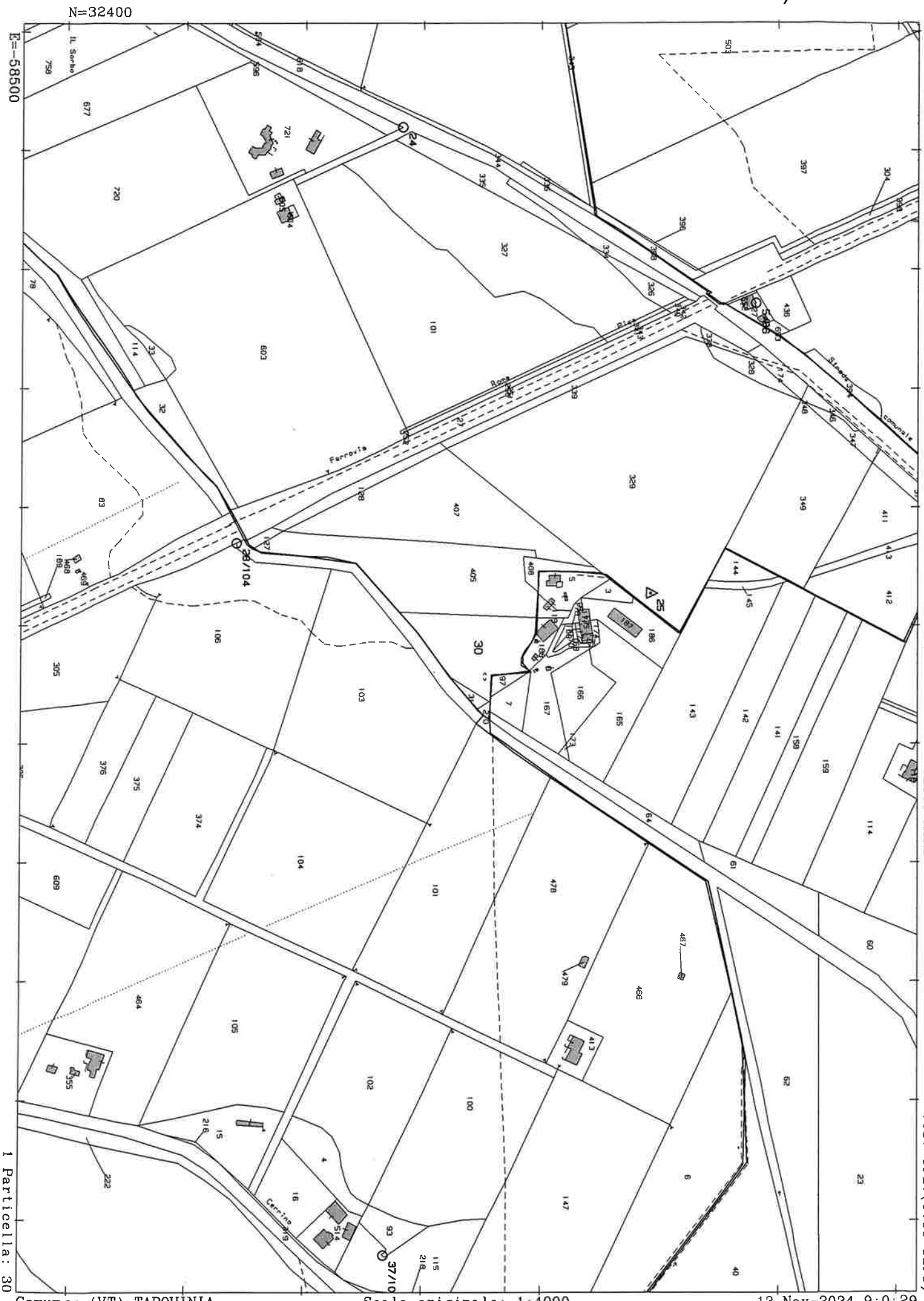

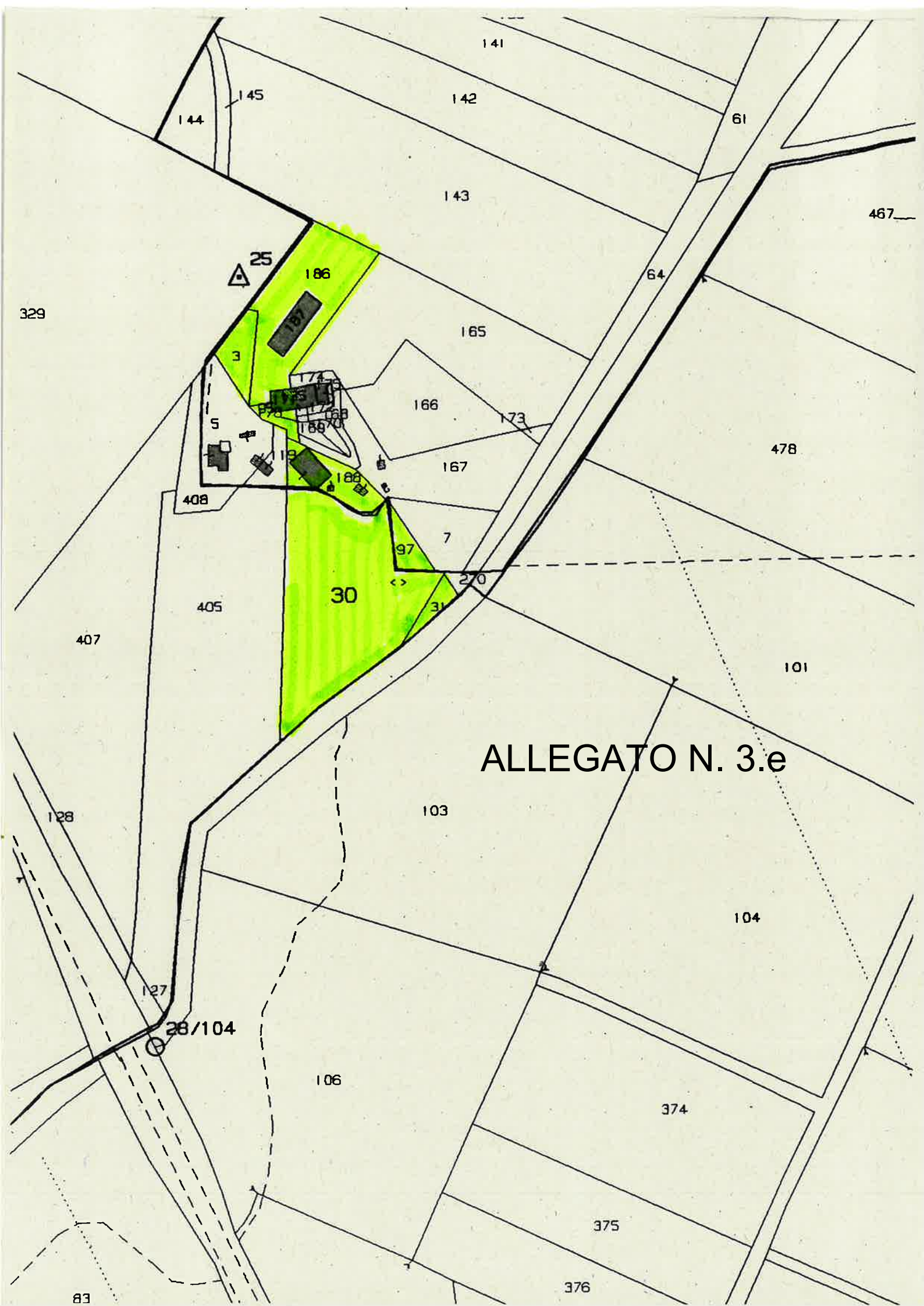
141
142
145
144
61
143
467
25
186
64
329
187
165
3
174
166
173
5
169
478
167
188
408
7
97
270
30
31
405
407
101
ALLEGATO N. 3.e
128
103
104
127
28/104
106
374
375
376
83