


MODULARIO  
F. rig. rend. 487

MINISTERO DELLE FINANZE  
DIREZIONE GENERALE DEL CATASTO E DEI SS.TT.EE.  
**CATASTO EDILIZIO URBANO** (RDL 13-4-1939, n. 652)

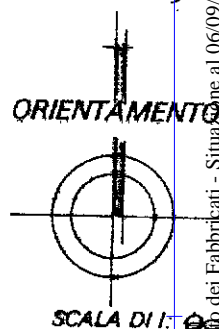
MOD. BN (CE

Planimetria di u.i.u. in Comune di CASTELLI CALEPIO via CASALI

civ 17



PIANO TERRENO



invar 01  
Comune di CASTELLI CALEPIO(C079) - < Sez. urbana CA - Foglio 4 - Particella 910 - Subalterno 5 >  
Catasto dei Fabbricati - Situazione al 06/09/2023 - Comune di CASTELLI CALEPIO(C079) - < Sez. urbana CA - Foglio 4 - Particella 910 - Subalterno 5 >  
VIA CASALI n. 17 Piano T

Dichiarazione di N.C.   
Denuncia di variazione


Compilata dal Geometra  
(Titolo, cognome e nome)  
Calepio Antonio Walter

RISERVATO ALL'UFFICIO

Data presentazione: 03/05/1989 - Data: 06/09/2023 - n. T281108 - Richiedente: CSLNCL70A29A794C  
Totale schede: 1 - Formato di acquisizione: A4(210x297) - Formato stampa richiesto: A4(210x297)

Identificativi catastali:  
n. 910 sub. 21

Iscritto all'albo dei Geometri  
della provincia di Bergamo n. 216  
data 03.03.1989 Firma A. Walter



- 669813