

Data presentazione: 29/05/1991 - Data: 04/10/2021 - n. T203217 - Richiedente: LNTMHL87S22F2051
 Totale schede: 1 - Formato di acquisizione: A3(297x420) - Formato stampa richiesto: A3(297x420)
 Ultima planimetria in atti

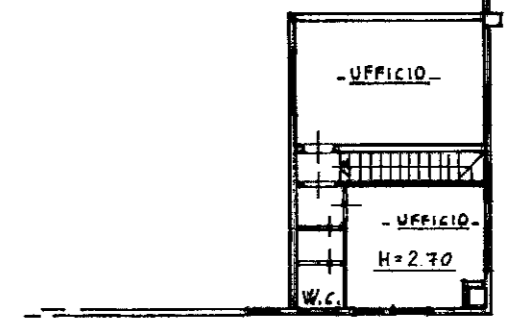
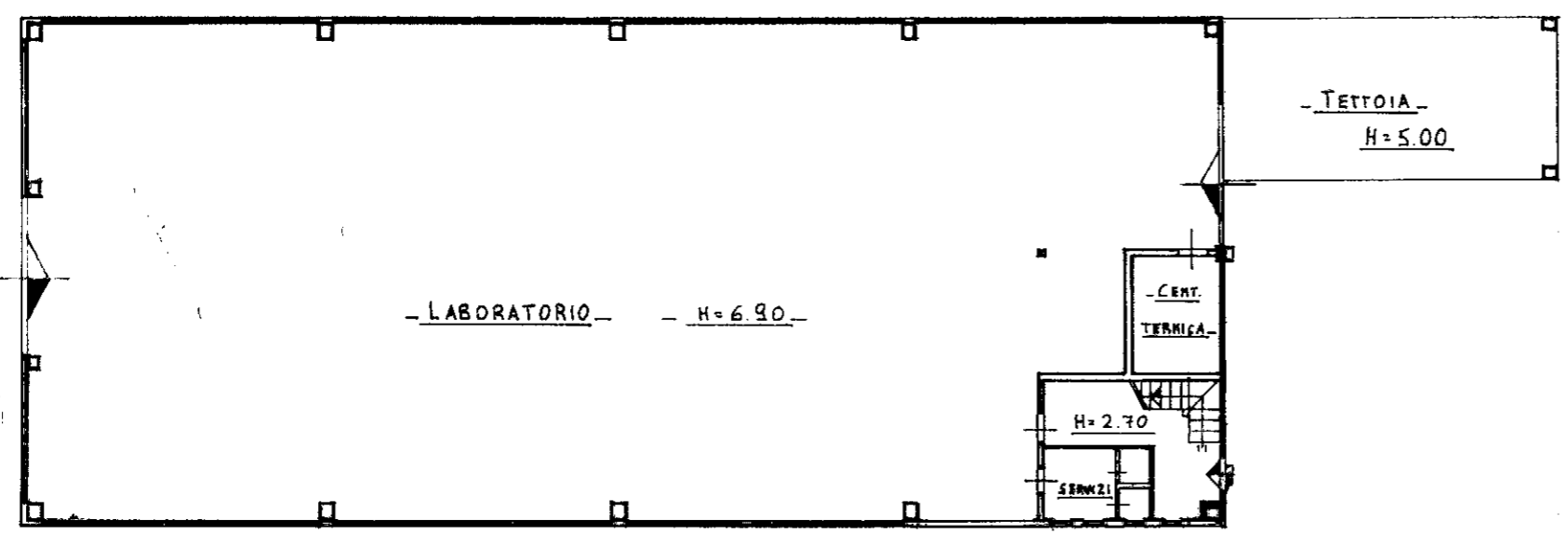
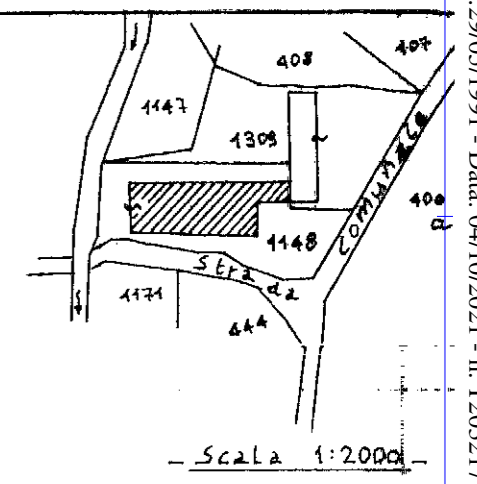
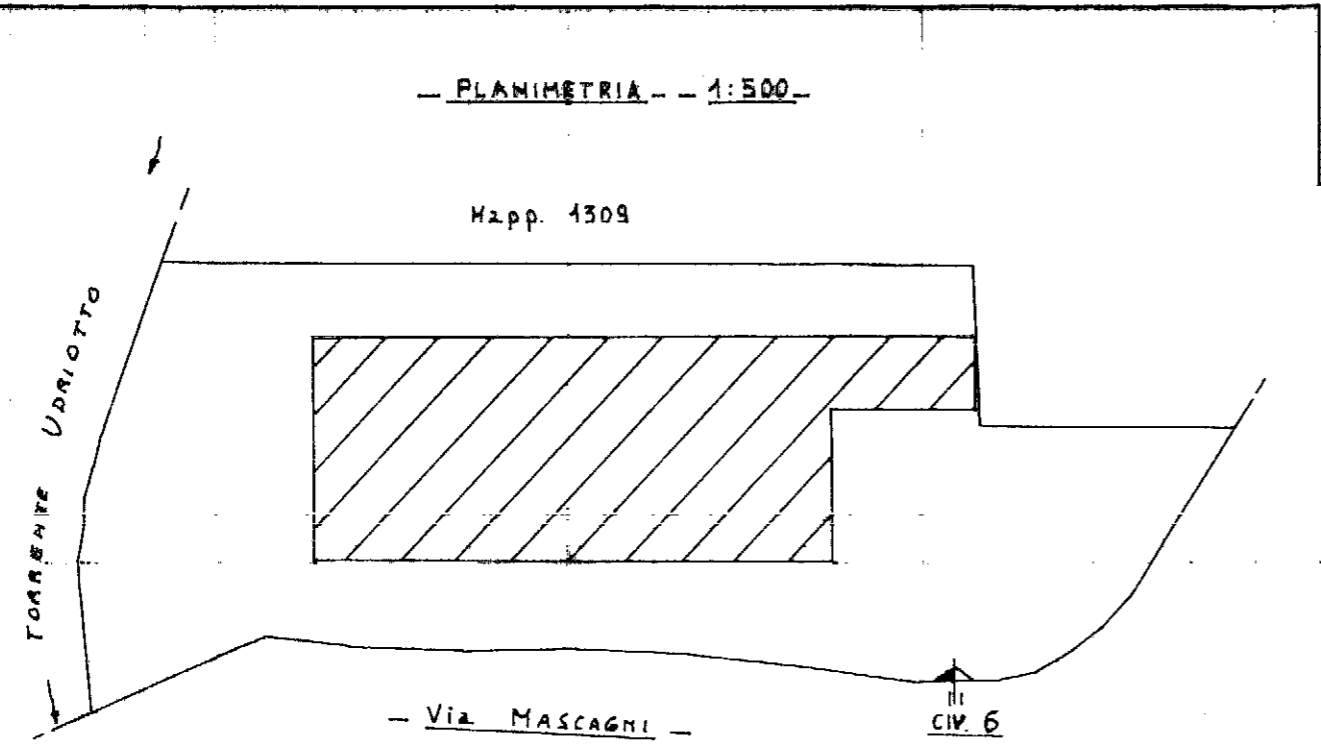
MODULARIO
F. rg. mod. 498



MINISTERO DELLE FINANZE
 DIREZIONE GENERALE DEL CATASTO E DEI SS.TT.EE.
CATASTO EDILIZIO URBANO (RDL 13-4-1939, n. 852)

MOD. AN (CE)
 LINE
 400

Planimetria di u.i.u. In Comune di CREDARO via P. MASCAGNI civ. 6



— PIANO TERRA —

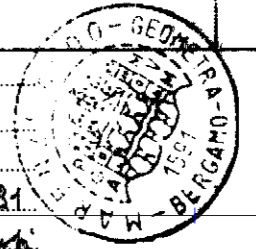
AMPLIAMENTO
 SOSTITUZIONE DELLA PLANIMETRIA
 Prot. n. 6931/91



Dichiarazione di N.C.
 Denuncia di variazione

Identificativi catastali
 F. 4
1148 sub 01

Compilata dal GEOM. ALDO MARENZI
(Titolo, cognome e nome)
 iscritto all'albo de i. Geometri
 della provincia di Bergamo n. 1591
 data 7.5.91 Firma Aldo Marenzi



RISERVATO ALL'UFFICIO
 29 MAR 1991
 6931

Data presentazione: 29/05/1991 - Data: 04/10/2021 - n. T203217 - Richiedente: LNTMHL87S22F2051