

MODULARIO
F. rig. rand. 407



MINISTERO DELLE FINANZE
DIPARTIMENTO DEL TERRITORIO

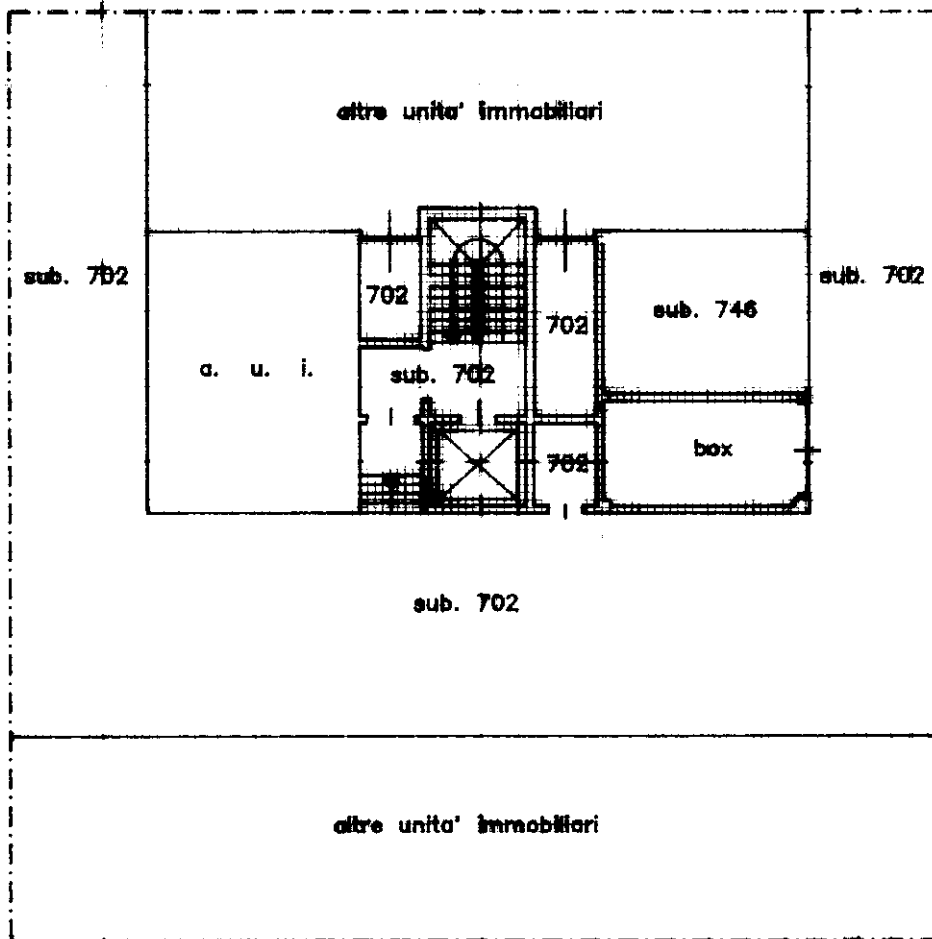
CATASTO EDILIZIO URBANO (RDL 13-4-1939, n. 652)

MOD. BN (CEU)

LIRE
200

Scala originale non disponibile.

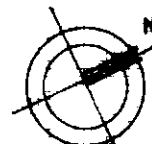
Planimetria di u.i.u. in Comune di **Scanzorosciate** via **G. Marconi** civ. **S.n.**



PIANO INTERNATO

n. 3.35

ORIENTAMENTO



SCALA DI 1:200

Unita' offerente:

Dichiarazione di N.C.
Denuncia di variazione

Compilata dal **architetto**
(Titolo, cognome e nome)
NAVA FRANCO

RISERVATO ALL'UFFICIO

Ultima planimetria in atti

Data presentazione: 08/10/1998 - Data: 09/02/2023 - n. T411141 - Richiedente: RPZTRN45R06E100Y
Totale schede: **1158** Formato di acquisizione: A4(210x297) - n. **747**

Iscritto all'albo de **gli architetti**
Bergamo
NAVA FRANCO
Via **Carozzi**, **24100 BERGAMO**
Tel. **035/219100**
Partita IVA **00461770166**

08 OTT. 1998 F 05291

Catasto ed. abbricati - Situazione: 09/02/2023 - Comune di SCANZOROSCIATE(506) - < Sez. urbana SC - Foglio 1 - Particella 1158 - Subalterno 747 >
VIA GIUGLIELMO MARCONI n. SN Piano SI

**Agenzia del Territorio
CATASTO FABBRICATI
Ufficio Provinciale di
Bergamo**

Dichiarazione protocollo n. 000077941 del 07/03/2002

Planimetria di u.i.u. in Comune di Scanzorosciate

Via Guglielmo Marconi

civ. 8

Identificativi Catastali:

Sezione: SC
Foglio: 1
Particella: 1158
Subalterno: 795

Compilata da:
Oprandi Rinaldo
Iscritto all'albo:
Geometri

Prov. Bergamo

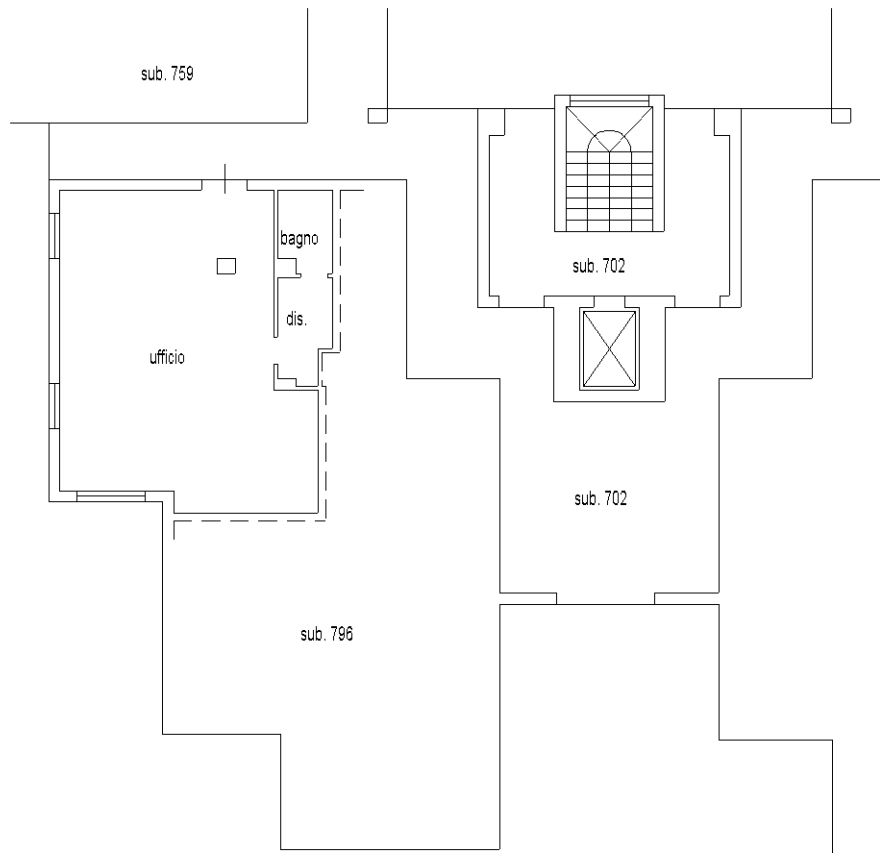
N. 2294

Scheda n. 1

Scala 1:200

PIANO TERRENO

H 2,70



Ultima planimetria in atti