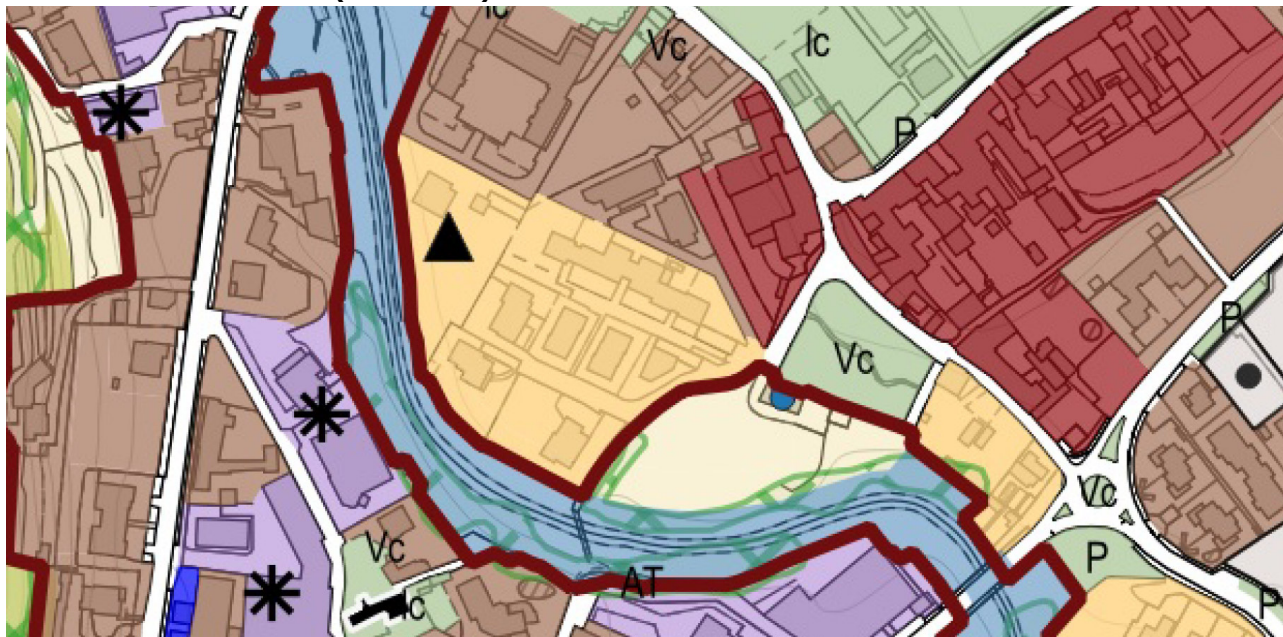
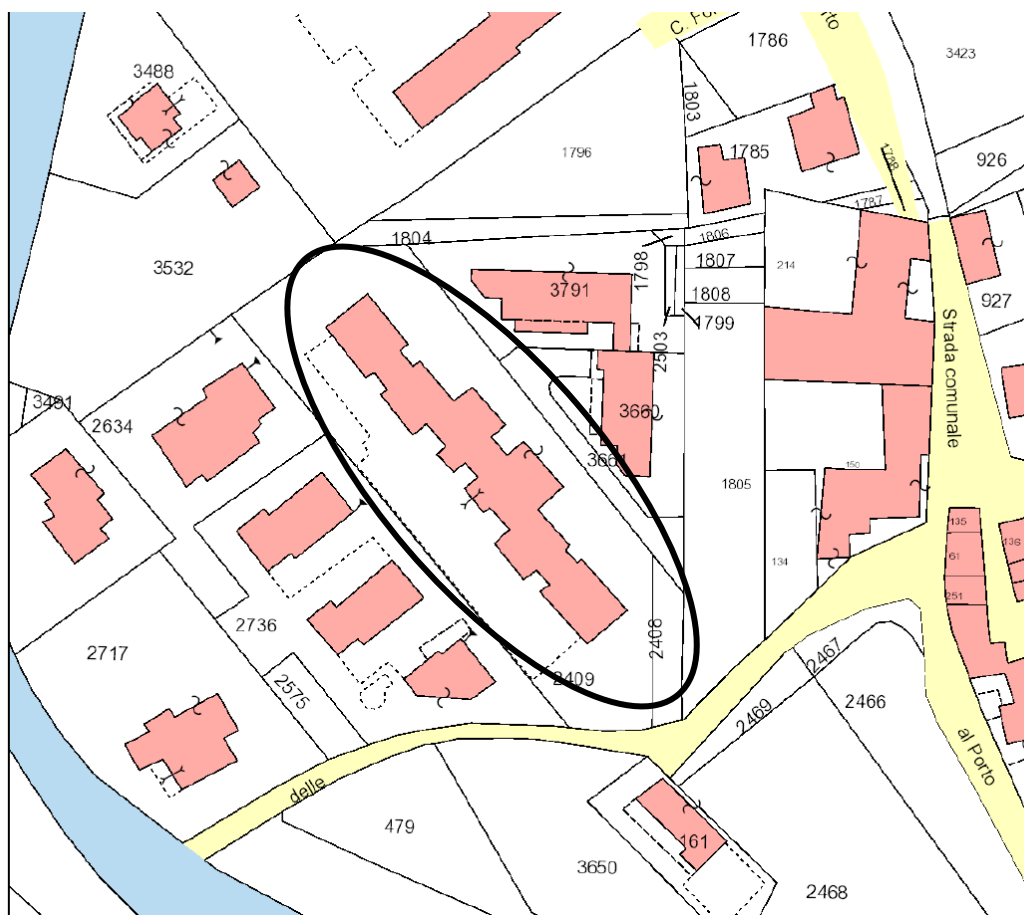


P.G.T.

ART. UP1.4 - residenziale (NTA art.4.4)



Estratto mappa



SCHEDA CATASTALE Sub. 43

Data presentazione: 17/01/1996 - Data: 02/11/2023 - n. T37021 - Richiedente: CLMDDM66P10B901D

MODULARIO
F. rig. 1480 - 487

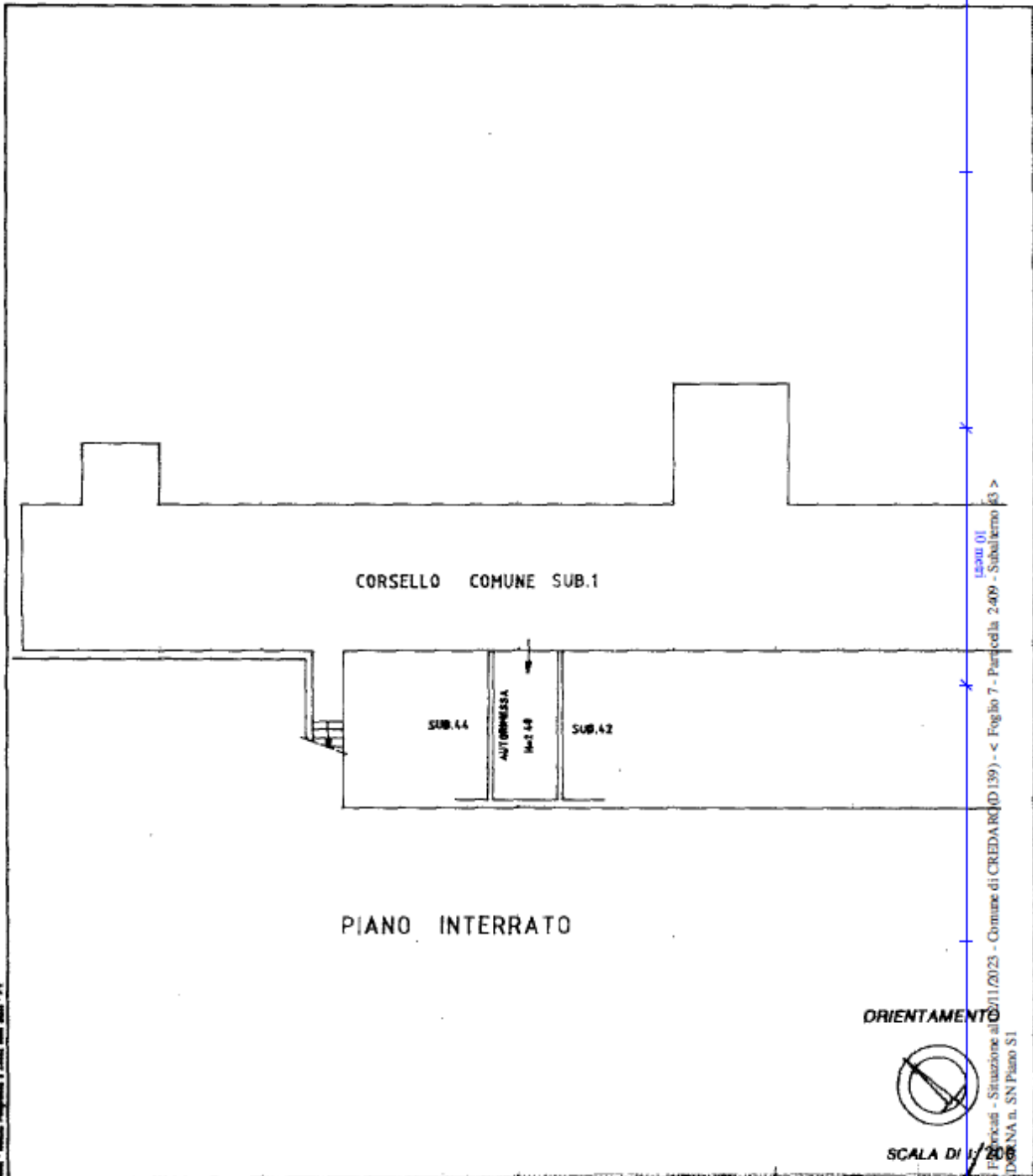


MINISTERO DELLE FINANZE
DIREZIONE GENERALE DEL CATASTO E DEI SS.TT.EE.
CATASTO EDILIZIO URBANO (RDL 13-4-1939, n. 652)

MOD. BN (CEU)

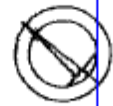
LIRE
385

Planimetria di u.i.u. In Comune di... **CREDARO** via **CADORNA** CIV. **S.N.**



Scatola 01
L. 2409 - Subalterno 63 >
Comune di CREDARO (ID 139) - < Foglio 7 - Particella 2409 - Subalterno 63 >
VIA CADORNA n. SN Piano S1

ORIENTAMENTO



SCALA DI 1/200

Dichiarazione di N.C.
Denuncia di variazione

Compilata dal **GEOM. ROSSI**
FRANCO
(Titolo, cognome e nome)

Iscritto all'albo de **GEOM.**
BERGAMO 2904



RISERVATO ALL'UFFICIO

1318

Ultima planimetria catastale

Data presentazione 17/01/1996 - Data: 02/11/2023 - n. T37021 - Richiedente: CLMDDM66P10B901D

Totale schede: 1 - Formato di acquisizione: A4 (210x297) 250g/m² stampa: 1/250000