

ALLEGATO 1

TRIBUNALE DI BERGAMO
Sezione Esecuzioni Immobiliari

DOCUMENTAZIONE DEBITORE ESECUTATO





COMUNE DI SCANZOROSCIATE

Certificato Anagrafico di Stato civile

L'ufficiale di anagrafe

A norma dell'art. 33 del D.P.R. 30/5/1989, N.223;
Visti i dati registrati dal COMUNE DI SCANZOROSCIATE

Certifica che nell'ANAGRAFE NAZIONALE DELLA POPOLAZIONE RESIDENTE

Cognome

Nome

Atto (ASSENTE)

Risulta di stato libero per decesso del coniuge

Data 21/11/2023



L'ufficiale di anagrafe del COMUNE DI SCANZOROSCIATE

CONTESSA DOMENICA

IL PRESENTE CERTIFICATO NON PUO' ESSERE PRODOTTO AGLI ORGANI DELLA PUBBLICA AMMINISTRAZIONE O AI PRIVATI GESTORI DI PUBBLICI SERVIZI (art. 40 DPR 28 dicembre 2000, n.445)

Rilasciato in esenzione da imposta di bollo per uso:
PROCESSUALE (certificati da produrre nel procedimento) - art. 18 DPR 30.5.2002, n. 115 e
Circ. Agenzia delle entrate, 14.8.2002, n. 70/E

Riscossi Euro 0,00 per diritti di segreteria



Piazza della Costituzione, 1
24020 Scanzorosciate (BG)
P. IVA 00696720168
Tel.: 035 654732 - Fax: 035 656228
Email: demografici@comune.scanzorosciate.bg.it
www.comune.scanzorosciate.bg.it

Settore Amministrativo

Servizi Demografici



CERTIFICATO DI VEDOVANZA

Legge 24.12.1954, n. 1228 - DPR 30.05.1989, n. 223

Il Sindaco

in base alle risultanze dell'Anagrafe della Popolazione Residente e visti gli atti d'ufficio


CERTIFICA CHE




È tuttora in stato di vedovanza

Si rilascia in esenzione del bollo ai sensi dell'art. 18 DPR 30.5.2002, n. 115 e Circ. Agenzia delle entrate, 14.8.2002, n. 70/E

SCANZOROSCIATE, 21 novembre 2023



D'Ordine del Sindaco



Il presente certificato non può essere prodotto agli organi della pubblica amministrazione o ai privati gestori di pubblici servizi - Art. 15 legge 183/2011



Piazza della Costituzione, 1
24020 Scanzorosciate (BG)
P. IVA 00696720168
Tel.: 035 654732 - Fax: 035 656228
Email: demografici@comune.scanzorosciate.bg.it
www.comune.scanzorosciate.bg.it

Settore Amministrativo

Servizi Demografici



ESTRATTO PER RIASSUNTO DELL'ATTO DI MATRIMONIO

Art 106 e 108 D.P.R. 3.11.2000, n. 396

Dal Registro degli Atti di Matrimonio
del comune di SCANZOROSCIATE al N. 45 P. 2 S. A Uff. 1 anno 1977 risulta che

il giorno [REDACTED]

hanno contratto matrimonio in SCANZOROSCIATE (BG)

[REDACTED]

e

[REDACTED]

ANNOTAZIONI

Con atto in data 16 marzo 2012 - rep.563 - a rogito del notaio Stefano Finardi del distretto notarile di Bergamo
gli sposi [REDACTED] da hanno scelto il regime della separazione dei beni.

SCANZOROSCIATE, 20 novembre 2023



L'Ufficiale di Stato Civile

[REDACTED]

Il presente certificato non può essere prodotto agli organi della pubblica amministrazione o ai privati gestori
di pubblici servizi - Art. 15 legge 183/2011





COMUNE DI SCANZOROSCIATE

Certificato di Stato di famiglia con rapporti di parentela

L'ufficiale di anagrafe


A norma dell'art. 33 del D.P.R. 30/5/1989, N.223;
Visti i dati registrati dal COMUNE DI SCANZOROSCIATE

Certifica che nell'ANAGRAFE NAZIONALE DELLA POPOLAZIONE RESIDENTE


All'indirizzo
VIA POMAROLO N. 25 - Lettera: A
Comune SCANZOROSCIATE (BG)

Risulta iscritta la seguente famiglia:

Intestatario scheda




Figlio / Figlia



Figlio / Figlia

Cognome



Data 20/11/2023



L'ufficiale di anagrafe del COMUNE DI SCANZOROSCIATE



IL PRESENTE CERTIFICATO NON PUO' ESSERE PRODOTTO AGLI ORGANI DELLA PUBBLICA AMMINISTRAZIONE O AI PRIVATI GESTORI DI PUBBLICI SERVIZI (art. 40 DPR 28 dicembre 2000, n.445)

Rilasciato in esenzione da imposta di bollo per uso:
PROCESSUALE (certificati da produrre nel procedimento) - art. 18 DPR 30.5.2002, n. 115 e
Circ. Agenzia delle entrate, 14.8.2002, n. 70/E






COMUNE DI SCANZOROSCIATE

Certificato di Residenza

L'ufficiale di anagrafe

A norma dell'art. 33 del D.P.R. 30/5/1989, N.223;
Visti i dati registrati dal COMUNE DI SCANZOROSCIATE


Certifica che nell'ANAGRAFE NAZIONALE DELLA POPOLAZIONE RESIDENTE



Data 06/11/2023



L'ufficiale di anagrafe del COMUNE DI SCANZOROSCIATE



IL PRESENTE CERTIFICATO NON PUO' ESSERE PRODOTTO AGLI ORGANI DELLA PUBBLICA AMMINISTRAZIONE O AI PRIVATI GESTORI DI PUBBLICI SERVIZI (art. 40 DPR 28 dicembre 2000, n.445)

Rilasciato in esenzione da imposta di bollo per uso:
PROCESSUALE (certificati da produrre nel procedimento) - art. 18 DPR 30.5.2002, n. 115 e
Circ. Agenzia delle entrate, 14.8.2002, n. 70/E

Riscossi Euro 0,00 per diritti di segreteria



ALLEGATO 2

TRIBUNALE DI BERGAMO
Sezione Esecuzioni Immobiliari

ATTO DI PROVENIENZA BENI IMMOBILI



TRIBUNALE DI BERGAMO
Sezione Esecuzioni Immobiliari

ATTO DI PROVENIENZA BENI IMMOBILI
BENE IMMOBILE 14 / 15



STEFANO FINARDI
NOTAIO

Repertorio n. 565

Raccolta n. 442

DONAZIONE
REPUBBLICA ITALIANA
16 marzo 2012

L'anno duemiladodici il giorno sedici del mese di marzo,
in Scanzorosciate, Via Pomarolo n. 25/A.

Avanti a me, dott. STEFANO FINARDI, notaio in Romano di Lombardia, iscritto al Collegio Notarile di Bergamo, e alla presenza dei testimoni, a me noti e idonei:

[REDACTED]

[REDACTED]

sono presenti i signori:

[REDACTED]

(parte donante);

[REDACTED]

codice fiscale [REDACTED]

(parte donataria).

Detti comparenti, della cui identità personale io Notaio sono certo, mi chiedono di ricevere questo atto in forza del quale pattuiscono e convengono quanto segue:

Articolo 1) - CONSENSO E OGGETTO

Il signor [REDACTED] dona alla signora [REDACTED] che accetta ed acquista, la quota di 1/2 (un mezzo) della piena proprietà dei seguenti beni immobili posti in Comune di

SCANZOROSCIATE (BG)

via Pomarolo n. 25/A:

- porzione di fabbricato ad uso abitazione posta su quattro piani (seminterrato, rialzato, primo e secondo) con annesso giardino/cortile esclusivo,

il tutto censito nel Catasto Fabbricati di detto Comune come segue:

* sezione urbana RO foglio 4 mappale 2179 sub. 702, via Pomarolo n. 25, piano T-1-2-S1, cat. A/7, cl. 3, vani 4, rendita euro 495,80;

- autorimessa posta al piano seminterrato,

censita nel Catasto Fabbricati di detto Comune come segue:

* sezione urbana RO foglio 4 mappale 2179 sub. 703, via Pomarolo n. 25, piano S1, cat. C/6, cl. 2, metri quadri 121, rendita euro 268,71;

- cortiletto di accesso censito nel Catasto Fabbricati come segue:

* sezione urbana RO foglio 4 mappale 2179 sub. 701, via Poma-

REGISTRATO AGENZIA
ENTRATE DI ROMANO
DI LOMBARDIA

IL 29/03/2012

AL N. 494

SERIE IT

€. 656,00



rolo n. 25, piano S1, bene comune non censibile.

Per i confini le parti fanno riferimento alle planimetrie catastali infra allegate.

Articolo 2) - EFFETTI E POSSESSO

La presente donazione ha effetto dalla data odierna: conseguentemente la piena proprietà e il possesso degli immobili in oggetto si trasferiscono in capo alla parte donataria da oggi, e ciò per tutti i conseguenti effetti utili ed onerosi.

Articolo 3) - IPOTECA LEGALE

La parte donante rinuncia, per quanto occorrer possa, ad ogni eventuale diritto ad ipoteca legale.

Articolo 4) - TITOLI DI PROVENIENZA E GARANZIE

Il signor PEZZOTTA Luciano dichiara l'area sulla quale quanto in oggetto è stato edificato gli è pervenuta con atto di vendita in autentica Notaio Paolo Mangili di Trescore Balneario in data 29 agosto 1983 rep. n. 21005, registrato a Bergamo il 12 settembre 1983 al n. 6980 mod. 2 e trascritto a Bergamo il 17 settembre 1983 ai nn. 21573/18063 (atto con il quale il signor [REDACTED] ha acquistato i terreni ai mappali 217/a, 222/a, 217/b e 222/b, i quali poi hanno successivamente originato il mappale 2179, ente urbano di metri quadri 220).

Garanzie

La parte donante garantisce:

- che quanto in oggetto è di sua esclusiva proprietà e libera disponibilità, libero da ipoteche, da trascrizioni pregiudizievoli, da sequestri, pignoramenti, privilegi anche fiscali e da prelazioni;
- che non sussistono debiti insoluti dovuti a qualsiasi titolo, tra cui, a titolo esemplificativo, debiti relativi ad eventuali spese, imposte dirette o indirette e tasse comunque inerenti i cespiti in oggetto, e s'impegna in ogni caso a corrispondere quegli oneri eventualmente dovuti fino ad oggi, anche se richiesti, accertati od iscritti a ruolo in epoca successiva al presente atto.

Le parti si dichiarano edotte delle conseguenze relative alla circolazione dei beni immobili acquistati per donazione.

Articolo 5) - DICHIARAZIONI EDILIZIE E URBANISTICHE

Ai sensi della vigente normativa edilizia e urbanistica, la parte donante dichiara:

- che le opere relative alle unità immobiliari in oggetto sono state realizzate in dipendenza dei seguenti provvedimenti abilitativi rilasciati dal Comune di Scanzorosciate:

- * concessione edilizia in data 24 settembre 1981 n. 131;
- * concessione/autorizzazione in sanatoria in data 28 ottobre 1991 Prot. n. 2858/86, P.E. n. 277/86/249;
- * concessione edilizia in data 28 marzo 1994 pratica n. 252/93;
- * concessione edilizia in data 3 settembre 2001 Rif. Prot. n. 5547/01 UT/SF/mm, Pratica Edilizia n. 55/2001;



- che, successivamente, non sono state realizzate ulteriori opere per le quali fossero necessari titoli abilitativi.

Articolo 6) - DISPENSA DA COLLAZIONE

Il signor [REDACTED] dispensa espressamente la donataria dalla collazione, ai sensi dell'art. 737 c.c..

Articolo 7) - DICHIARAZIONI AI SENSI DELLA LEGGE N. 52/1985

Ai sensi e per gli effetti dell'art. 29, comma 1-bis, Legge n. 52/1985:

- a) le parti fanno espresso riferimento alle planimetrie catastali che in copia - previa visione ed approvazione - si allegano al presente atto sotto la lettera "A" e "B";
- b) la parte donante dichiara, e la parte donataria ne prende atto, che i dati catastali sopra riportati e le planimetrie sono conformi allo stato di fatto, e in particolare che non sussistono difformità rilevanti tali da dar luogo all'obbligo di presentazione di nuove planimetrie ai sensi della vigente normativa catastale;
- c) io notaio ho verificato che l'intestazione catastale delle unità immobiliari urbane in oggetto è conforme alle risultanze dei registri immobiliari.

Articolo 8) - REGIME PATRIMONIALE

Ai sensi dell'art. 2659 c.c., i signori [REDACTED] dichiarano di essere tra loro coniugati in regime di separazione dei beni.

Articolo 9) - REGIME E DICHIARAZIONI FISCALI

Ai fini della registrazione del presente atto:

- il donante dichiara di essere marito della donataria;
- le parti dichiarano, ai sensi dell'art. 57 D. Lgs. n. 346/1990, che tra di esse non sono prima d'ora state effettuate donazioni o liberalità o atti presunti tali ai sensi dell'art. 26 D.P.R. n. 131/1986;
- le parti dichiarano infine che i beni oggetto della presente donazione hanno un valore di euro 44.150,45 (quarantaquattromilacentocinquanta virgola quarantacinque) e che pertanto il presente atto non è soggetto all'imposta di donazione, ai sensi dell'art. 2, comma 49, D.L. n. 262/2006, convertito dalla L. n. 286/2006, essendo il valore di quanto donato inferiore alla franchigia di euro 1.000.000,00.

Prima casa

La parte donataria, ai sensi dell'art. 69, L. n. 342/2000, chiede l'applicazione della normativa fiscale sull'acquisto della prima casa, di cui all'art. 1, nota II-bis, Tariffa Parte I, allegata al D.P.R. n. 131/1986, dichiarando a tal fine la signora FERRETTI Norma Ida:

- * che il trasferimento ha per oggetto casa di abitazione non di lusso, secondo i criteri di cui al D.M. 2 agosto 1969 e relativa pertinenza;
- * di essere residente nel Comune ove sono situati gli immobili in oggetto;
- * di non essere titolare esclusivo, o in comunione con il co-



niuge, dei diritti di proprietà, usufrutto, uso e abitazione di altra casa di abitazione nel territorio del Comune ove sono situati gli immobili in oggetto;

* di non essere titolare, neppure pro quota, su tutto il territorio nazionale, dei diritti di proprietà, usufrutto, uso, abitazione o nuda proprietà su altra casa di abitazione acquistata con le agevolazioni di cui alla normativa fiscale sulla prima casa.

La parte donataria, inoltre, si dichiara a conoscenza che è prevista la decadenza dai benefici fiscali ed il pagamento delle penalità previste dalle vigenti disposizioni di legge, nel caso in cui trasferisca a titolo oneroso o gratuito l'immobile prima del decorso di cinque anni dalla data di acquisto, salvo il caso che proceda, entro un anno dall'alienazione, all'acquisto di altro immobile da adibire a propria abitazione principale.

Il presente atto è quindi soggetto ad imposte ipotecaria e catastale in misura fissa.

Articolo 10) - SPESE

Le spese e imposte del presente atto e delle inerenti e conseguenti formalità sono a carico della parte donante.

Articolo 11) - TRATTAMENTO DATI

I comparenti prendono atto dell'informativa avuta da me notaio, ai sensi del D.Lgs. n. 196/2003, e prestano il proprio consenso al trattamento dei dati inerenti alla presente prestazione notarile ed alla legittima conservazione presso i propri archivi, anche informatici, da parte dello studio notarile, anche dei dati positivi.

* * *

I comparenti dispensano me Notaio dalla lettura di quanto allegato.

Richiesto, io notaio ho ricevuto questo atto, del quale ho dato lettura, in presenza dei testimoni, ai comparenti, i quali lo approvano e con i testimoni e me notaio lo sottoscrivono alle ore diciotto e venti.

Consta di tre fogli, scritti con sistema elettronico da persona di mia fiducia sotto la mia direzione e da me completati a mano, per nove pagine sin qui.

F.to

F.to

F.to

F.to

F.to



TRIBUNALE DI BERGAMO
Sezione Esecuzioni Immobiliari

ATTO DI PROVENIENZA BENI IMMOBILI
BENE IMMOBILE 2 / 3 / 4 / 5 / 6 / 7 / 8 / 9 / 10 / 11
/ 12 / 13 / 16



NOTA
Dall. P. 1
del 10
231

N. 28132 Reg.

N. 11762 Racc.

V E N D I T E

La Part.:

[REDACTED]

codice fiscale:

[REDACTED]

[REDACTED]

[REDACTED]

[REDACTED]

[REDACTED]

codice fiscale:

[REDACTED]

[REDACTED]

[REDACTED]

codice fiscale:

[REDACTED]

[REDACTED]

codice fiscale:

[REDACTED]

col presente atto, dando esecuzione a precorsi

Registrato a
BERGAMO
il 13 gennaio 1966
N. 813 Mod. 2
Esatto L. 9.053.000.
IL DIRETTORE
F.to : GALLONE

accordi, convengono e stipulano quanto segue:

In primo luogo

I signori [redacted] la signora [redacted]

[redacted] quest'ultima per le sue ragioni di usufrutto parziale, congiuntamente vendono in piena proprietà ai signori coniugi [redacted]

[redacted] che accettano ed acquistano in regime di comunione legale dei beni, i seguenti immobili in Comune amm.vo di Scanzorosciate

cens. Rosciate

a) appezzamento di terreno sito in zona classificata rurale E-1 nel Piano Regolatore Generale vigente, da distinguere in catasto con i provvisori mappali

227/1, 224/g, 175/c e con i definitivi mappali:

2142 vigneto 4 ha. 0.23.60 RDL. 147.50 RAL. 54.28

2184 sem. arb. 2 ha. 0.18.90 RDL. 132.30 RAL. 43.47

2130 sem. arb. 3 ha. 0.14.20 RDL. 69.56 RAL. 24.14

ha. 0.56.70 RDL. 349.36 RAL. 121.89

(ripetonsi: are cinquantasei e centiare settanta).

Coerenze nell'insieme, iniziando da nord e ruotando in senso orario: strada provinciale Albino/Trescore

Balneario, mappali 2131, 97 (ex 97/a), 2136 (ex

224/1), 2143 (ex 227/m), via Pomarolo, mappali 2141

(ex 227/1), 2135 (ex 224/h), 224/c (ex 224/c), 175/b

(ex 175/b).

Salvi i più precisi confini e come meglio in fatto.

b) altro appezzamento di terreno sito nella medesima zona rurale E-1, da distinguere in catasto con i

provvisori mappali 223/r, 229/g, 223/e, 224/1,

224/m, 97/b, 97/c, 175/e, 175/r e con i definitivi

mappali:

2148 vigneto 4 ha.0.18.00 RDL. 112.50 RAL. 41.40

2145 bosco c.2 ha.0.00.80 RDL. 1.04 RAL. 0.02

2147 vigneto 4 ha.0.00.30 RDL. 1.88 RAL. 0.69

2137 sem.arb.2 ha.0.09.60 RDL. 67.20 RAL. 22.08

2138 sem.arb.2 ha.0.11.50 RDL. 80.50 RAL. 26.45

2139 vigneto 4 ha.0.13.10 RDL. 24.23 RAL. 0.33

2140 vigneto 4 ha.0.10.40 RDL. 19.24 RAL. 0.26

2132 sem.arb.3 ha.0.10.30 RDL. 50.47 RAL. 17.51

2133 sem.arb.3 ha.0.07.20 RDL. 35.28 RAL. 12.24

ha.0.81.20 RDL. 392.34 RAL.120.98

(ripetonsi: are ottantuno e centiare venti).

Coerenze nell'insieme, iniziando da nord e ruotando

in senso orario: strada provinciale Albino/Trescore

Balneario, mappali 1366, 753, 223/c, 223/b, 223/a,

2146 (ex 229/h), 2144 (ex 229/f), 229/a (ex 229/a),

2136 (ex 224/1), 97 (ex 97/a), 2131 (ex 175/d).

Salvi i più precisi confini e come meglio in fatto.

c) altro appezzamento di terreno sito nella medesima

zona classificata rurale E-1, da distinguere in

catasto con i provvisori mappali 200/p, 1537/b e con

i definitivi mappali:

2149 vigneto 1 ha.0.04.90 RDL. 51.45 RAL. 15.17

2150 vigneto 1 ha.0.00.40 RDL. 0.74 RAL. 0.01

ha.0.05.30 RDL. 52.19 RAL. 16.18

(ripetonsi: are cinque e centiare trenta).

Coerenze nell'insieme, iniziando da nord e ruotando

in senso orario; mappali 217/a, 217/b, 1538 (ex

1538/a), 200/n (ex 200/n), 2152 (ex 200/q), 200/l

200/1, 200/a (ex 200/a), 1537 (ex 1537/a).

Salvi i più precisi confini e come meglio in fatto.

Gli immobili suddescritti sono di proprietà dei
venditori da oltre un ventennio.

In secondo luogo

La signora [redacted] vende in
piena proprietà al proprio figlio signor [redacted]

[redacted] ed alla di lui moglie signora [redacted]

[redacted] che accettano ed acquistano in regime di
comunione legale dei beni, il seguente immobile in
Comune amm.vo di Scanzorosciate

cens.Rosciate

piccola porzione di terreno sita in zona
classificata rurale E-1 nel vigente Piano Regolatore
Generale, da distinguere in catasto con i provvisori
mappali 200/n, 1538/a e con i definitivi mappali:

2007/a vignato 1 ha.0.00.90 RDL. 9.45 RAL. 2.97

1538 bosco c.1 ha.0.00.40 RDL. 0.74 RAL. 0.01

ha.0.01.30 RDL. 10.19 RAL. 2.98

(ripetonsi: are una e centiare trenta).

Coerenze, iniziando da nord e rotolando in senso

orario: mappali 2151 (ex 1538/b), 2152 (ex 200/q),

2149 (ex 200/p), 2150 (ex 1537/b), 217/b.

Salvi i più precisi confini e come meglio in fatto.

L'immobile in contratto pervenne, con altri beni,

alla venditrice, per acquisto con privata scrittura

28 ottobre 1969 in autentica al n.14481 rep. Notaio

dr. Omero Fabri (registrata a Bergamo il 17.11.1969

al n.38193 Mod.2° ed ivi trascritta con nota

26.11.1969 al n.ri 19791/15233).

In ordine alla destinazione urbanistica dei terreni

in contratto si fa riferimento al certificato del

Sindaco del Comune di Scanzorosciate in data 19

aprile 1985 n.2930 prot., che in originale

si allega a quest'atto sotto A.


Le parti venditrici, ciascuno per quanto di

rispettiva spettanza, dichiarano che non sono

intervenute modificazioni negli strumenti

urbanistici successivamente alla data di rilascio

del certificato predetto.

A handwritten signature in dark ink is written over a circular official stamp. The stamp contains some illegible text and a central emblem. The signature appears to be a stylized name, possibly 'M. Fabri'.

Tutti i mappali identificanti gli immobili oggetto di quest'atto, sono desunti da tipo di frazionamento redatto dal dr. arch. Osvaldo Monti, riconosciuto regolare dall'U.T.E. di Bergamo in data 2 marzo 1985 (tipo n. 1/1985) che trovasi allegato a precedente atto in data 3 settembre 1985 n. 2094/Ms rep. Notaro dr. Paolo Mangili.

Copia autentica di detto tipo di frazionamento, esaminata e sottoscritta dalle parti in segno di conoscenza ed approvazione, si allega a quest'atto sotto B.

Le vendite hanno luogo ai seguenti

P A T T I

1) Per i prezzi corrispettivi dichiaratimi di Lire 43.100.000.= (quarantatremilioni centomila) per il primo trasferimento;
di Lire 500.000.= (cinquecentomila) per il secondo trasferimento.

E tali somme le parti venditrici dichiarano di avere ricevuto prima d'ora dalla parte acquirente, per cui rilasciano degli interi prezzi ampia, finale e liberatoria quietanza di pieno saldo, con rinuncia ad ogni eventuale diritto ad ipoteca legale.

2) Gli immobili suddescritti vengono venduti ed acquistati nello stato attuale di fatto e di

qualità e tempo, con ogni occasione e pertinenza,
non le serviva attiva e passiva che si fossero
potuti e così diretti e raccolti di consuepo,
essendo liberi da ogni onere e vincolo
qualsiasi, massime da trascrizioni pregiudizievole
da iscrizioni ipotecarie,

si gli effetti della vendita, sia per gli utili che
per gli oneri, sono immediati.

4) la parte venditrice danno atto di avere reso le
dichiarazioni previste dal D.P.R. 26 ottobre 1972
n. 643.

5) la parte e spese di quest'atto e conseguenti
vengono assunte dalla parte acquirente, dandosi atto
che la signora [REDACTED] è

madre dell'acquirente mentre non corre vincolo di
parentela fra gli altri contraenti.

6) la parte acquirente è a conoscenza che i terreni
si mappali 2145, 2147, 2137, 2139, sono attraversati
da tubazione per fognatura corrente nel sottosuolo, a
servizio di proprietà poste più a sud.


* * *

Al sensi e per gli effetti della legge 19.5.1975 n.

151 si dà atto che le signore [REDACTED]

[REDACTED] sono vedove, gli altri vendi-

tori si trovano in regime di separazione dei beni con

A handwritten signature in dark ink is written over a circular official stamp. The signature is stylized and appears to be a single name. The stamp is partially obscured by the ink.

I propri coniugi mentre i coniugi signori [REDACTED]

[REDACTED] si trovano in regime
di comunione legale dei beni.

Il presente atto verrà conservato fra gli originali
del Notaio autenticante le firme.

Letto, per approvazione si sottoscrive.

f.to [REDACTED]

N. 27127 Rep.

AUTENTICAZIONE DI FIRMA

Certifico io dr. Paolo Mangili, Notaio iscritto al Col-
legio Notarile di Bergamo, con residenza in Trescore
Balneario, vera ed autografa la firma del signor:

[REDACTED]
-ve [REDACTED] ed ivi re-
sidente [REDACTED] imprenditore;

che interviene ed agisce in proprio ed in rappresen-
tanza del signor:

[REDACTED]
del quale è speciale procuratore generale per atto in
data 9 settembre 1985 n. 1066/46 rep. Notaio dr. Claudia
Consolandi, che in copia conforme all'originale qui
si allega sotto C.

Detto signore, della cui identità personale io Notaio

I propri coniugi mentre i coniugi [redacted]
[redacted] si trovano in regime

di comunione legale dei beni.

Il presente atto verrà conservato fra gli originali

del Notaio autenticante le firme.

Letto, per approvazione si sottoscrive.

f.to [redacted]

N. 27127 Rep.

AUTENTICAZIONE DI FIRMA

Certifico io dr. Paolo Mangili, Notaio iscritto al Col-

legio Notarile di Bergamo, con residenza in Trescore

Balneario, vera ed autografa la firma del signor:

[redacted]

[redacted]

ivi re-

che interviene ed agisce in proprio ed in rappresen-
tanza del signor:

[redacted]

[redacted]

residente,

del quale è speciale procuratore generale per atto in

data 9 settembre 1985 n. 1066/46 rep. Notaio dr. Claudia

Consolandi, che in copia conforme all'originale qui

si allega sotto C.

Detto signore, della cui identità personale io Notaio

sono certo, previa rinunzia fatta col mio consenso
all'assistenza dei testimoni, avendo i requisiti di
legge, ha firmato il suesteso atto in calce ed allo
spazio marginale dei fogli intercalari, alla mia pre-
senza.

Bergamo, 11 undici settembre 1985 millenovecentootta-
tacinque.

f.to DR. PAOLO MANGILI - NOTAIO - (L.S.)

f.to [REDACTED]

N. 27154 Rep.

AUTENTICAZIONE DI FIRMA


Certifico, io dr. Paolo Mangili, Notaio iscritto al Col-
legio NOTarile di Bergamo, con residenza in Trecore
Balneario, vera ed autografa la firma della signora:

[REDACTED] via

[REDACTED] della cui identità personale io Notaio

sono certo, previa rinunzia fatta col mio consenso
all'assistenza dei testimoni, avendo i requisiti di
legge, ha firmato il suesteso atto in calce ed allo
spazio marginale dei fogli intercalari, alla mia pre-
senza.

Bergamo, 16 sedici settembre 1985 millenovecentoot-



[REDACTED]

N. 28132 Rep.

AUTENTICAZIONE DI FIRME

Certifico io dr. Paolo Mangili, Notaio iscritto al Collegio Notarile di Bergamo, con residenza in Trescore Balneario, vere ed autografe le firme dei signori:

[REDACTED]

[REDACTED]

linga;

[REDACTED]

gnante;

[REDACTED]

[REDACTED]

Detti signori, della cui identità personale io Notaio sono certo, previa rinunzia fatta di comune accordo e col mio consenso all'assistenza dei testimoni,

avendo i requisiti di legge, hanno firmato il presente

atto in calce ed allo spazio marginale dei fogli

intercalari, alla mia presenza.

Bergamo, 23 ventitre dicembre 1985 millenovecentot-

tantacinque.

F.to DR. PAOLO MANGILI-NOTAIO+(L.E.)

Trascelto all'Ufficio
di Registrazione
di BERGAMO

Il 20 gennaio 1986

n. 2594 Reg. Gen.

n. 2112 Reg. Part.

Allegato C al n. 28.132/11/62/11/12



PROCURA GENERALE

N. 1.060/46

di rep.

Repubblica Italiana

L'anno 1945 milienovecentocottantacinque.

Addì 9 nove settembre.

In Milano nella casa in via S. Marta n. 19.

Avanti a me Dr. Claudia Consolandi, Notaio in

Bollate iscritto presso il Collegio Notarile di

Milano e senza l'assistenza dei testimoni avendo la

parte dichiarato di rinunciarvi d'accordo con me

Notaio.

È personalmente comparso:

il Sig. [REDACTED]

della cui identità personale io Notaio sono certo, [REDACTED]

il quale dichiara di nominare come nomina e

costituisce in suo procuratore generale il Sig. [REDACTED]

perchè amministri incondizionatamente e con ogni

facoltà tanto ordinaria che straordinaria tutti i
di lui beni presenti e futuri mobili ed immobili
sia di sua esclusiva proprietà che in comunione con
altri, autorizzandolo a tale uopo a fare in di lui
nome e vece tutti gli atti e le pratiche occorrenti
nonchè ad addivenire alla stipulazione e firma di
qualsiasi atto pubblico e privato.

Il nominato procuratore viene quindi fra l'altro
autorizzato ad acquistare, vendere, permutare beni
mobili ed immobili compresi gli autoveicoli,
conferirli in Società costituite o costituende,
stipulare contratti di affitto anche eccedenti il
novennio, rescinderli e dare disdetta di finita
locazione, stabilire, riconoscere servitù e
precari, alienare in genere rendite nel debito
Pubblico e fare qualsiasi operazione con la Cassa
Depositi e Prestiti, cedere crediti, vendere azioni
di società, carature, quote ed ogni altro titolo
commerciale e industriale, regolare e liquidare
qualunque conto e partita attiva e passiva, fare
qualsiasi transazione, esigere dalle Tesorerie, da
qualsiasi Amministrazione od Ente pubblico e
privato e dai terzi in genere qualsiasi somma
dovuta ad esso mandante per qualunque titolo e
rilasciare di tutto quietanza e liberazione,

emettere, accettare, girare, avallare, scontare e
quietanzare cambiali ed altri effetti di commercio,
disporre di somme che il mandante avesse in conto
corrente su Banche o presso chiunque emettendo o
firmando i relativi assegni, accettare con o senza
beneficio di inventario qualunque eredità ed anche
rinunciarvi, procedere alla divisione di qualsiasi
sostanza con le più ampie facoltà in proposito,
rappresentare il mandante in inventari ed in genere
avanti ai terzi, aprire anche reiteratamente
cassette di custodia valori presso banche e
ritirarne il contenuto, riconoscere debiti e
crediti, contrarre mutui attivi e passivi ed
assumere qualsiasi obbligazione, costituire
fideiussioni, acconsentire iscrizioni,
rinnovazioni, riduzioni, postergazioni,
surrogazioni, cancellazioni di ipoteche e pgni con
o senza corrispettivo e rinunciare al diritto di
ipoteca legale, rendere dichiarazioni e svolgere pra-
tiche ai sensi della legge 28 febbraio 1985 n. 47,
rendere qualsiasi dichiarazione, fare e ritirare de-
positi di
qualsiasi genere ed in ispecie depositare titoli e
valori presso Banche e ritirarli, fare contratti di
riporto e di comodato, ritirare dalle Poste,

ferrovia e da qualsiasi Istituto o Ufficio
Lettere raccomandate o assicurate, vaglia postali,
telegrafici, pacchi, valori e qualsiasi altro
oggetto diretto al mandante, concordare imposte e
firmare atti di adesione alle spese, firmare
dichiarazioni fiscali, stare in giudizio per
qualsunque causa attiva e passiva, rappresentare il
mandante avanti a qualsiasi Autorità Giudiziarie ed
Amministrativa ed alle Commissioni delle Imposte
nominando avvocati e procuratori alle liti.

La presente procura avrà validità sino al 20 settem-
bre 1985.

Con promessa di rato e valido per l'operato del nomi-
nato procuratore.

Di quest'atto io Notaio ho dato lettura alla parte
che lo approva e con me lo sottoscrive.

Consta il presente atto di due fogli scritti su quat-
tro pagine e mezza circa in parte a macchina con
nastro indelebile da persone di mia fiducia e in par-
te di mia mano.


F.to Silvio Masciadri

Dr. Claudia Consolandi

Repertorio a Milano. Atti Pubblici il 10 settembre 1985

Copia conforme all'originale in più fogli tutti muniti
della prescritta firma.

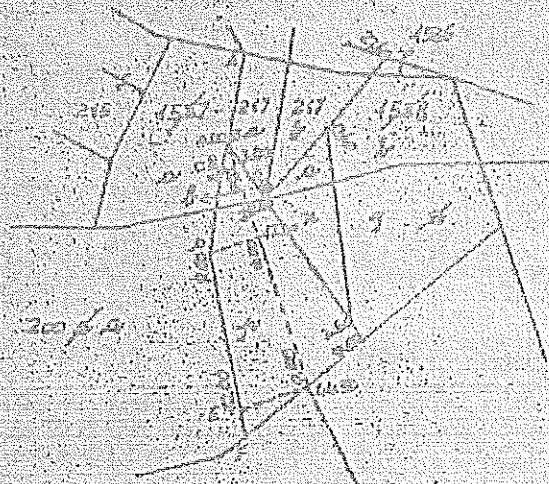
Rollato li 10 settembre 1985



Riservato agli Uffici
Allegato n°

Ingr. 1:4000

A.D.C. in progetto alla
D.E.F. "



[Redacted text]

[Redacted text]

[Redacted text]

[Redacted text]



1	2	3	4	5	6	7	8	9	10	11	12	13	14	15	16	17	18	19	20	21	22	23	24	25	26	27	28	29	30	31	32	33	34	35	36	37	38	39	40	41	42	43	44	45	46	47	48	49	50	51	52	53	54	55	56	57	58	59	60	61	62	63	64	65	66	67	68	69	70	71	72	73	74	75	76	77	78	79	80	81	82	83	84	85	86	87	88	89	90	91	92	93	94	95	96	97	98	99	100
---	---	---	---	---	---	---	---	---	----	----	----	----	----	----	----	----	----	----	----	----	----	----	----	----	----	----	----	----	----	----	----	----	----	----	----	----	----	----	----	----	----	----	----	----	----	----	----	----	----	----	----	----	----	----	----	----	----	----	----	----	----	----	----	----	----	----	----	----	----	----	----	----	----	----	----	----	----	----	----	----	----	----	----	----	----	----	----	----	----	----	----	----	----	----	----	----	----	----	-----

CONFIDENTIAL

Campana #1

1941-1942

2011年11月11日

4. 2010-2011

DATE OF EXPIRATION 12 MAR 1995

Prodotto da **EFRECAMO**

La presente dimostrazione è stata ridotta al tipo di testimonianza
ridotta sull'ordine di numero N. 90229 dell'anno 1985

[illegible]

500517

1-Le tre parti dello Statement devono essere compilate contemporaneamente con il sistema a risultato.

2. La consistenza di ogni particella originaria deve immediatamente precedere la dimostrazione del suo frazionamento. Pertanto la somma delle consistenze delle relative derivate, al fine di accertarne la corrispondenza col derivatore non vanno iscritte;

3. Al termine del frazionamento di ogni particella originaria va lasciato in bianco un rigo.

4-1e colonne 4, 5 e 6 non vanno in alcun modo occupate.

3 - A colonna 10 si pro-
di contraddistinguere
con una medesima sig-
l indicativa, le particelle
destinate ad essere un
le per costituire un lotto

五、**项目评价**

100-100000-100000

14.3 - Il Penso dove firmato con firma autografa (non a macchina) le due parti della stampa
generale dell'Unità

1 (relato)

RISULTATO DEL FRAZIONAMENTO												
CATEGORIA	NUMERO				SUPERFICIE CATASTRALE			CERCHI CATASTRALE				VALORE
	Fondos		Distribuzione		Superficie			Distribuzione		Superficie		
	Folio	Nº	Folio	Nº	Ha	As	Cs	Ha	As	Cs	Ms	
1	2	3	4	5	6	7	8	9	10	11	12	13
4-5	227	d			1	27	00	79375	292	10		
"					31	60		19750	72	58		
"					21	50		13436	49	45	7	
"					23	60		14750	54	28	5	
"					50	30		31437	115	59		
"	229	a			29	70		3251	0	59		
"					13	10		1703	0	26		
"					10	90		1417	0	21	1	
"					00	80		104	0	02	3	
"					4	90		637	0	10	2	
"	223	a			21	50		13438	49	45		
"					3	20		2000	7	36	2	
"					0	30		138	0	59	3	
"					18	00		112	50	41	40	5
"	200	a			5	01	50	526575	654	95		
"					4	95	60	521430	1638	78		
"					04	90		5145	16	17	10	
"	217				09	10		51534	0	09		
"		a			5	10		544	0	03		
"	217	a			5	10		522	0	03	10	
"	2537				3	95		5722	0	10		
"					3	50		549	0	09		
"					0	40		074	0	01	10	

Seguendo con...

1171046 0.07 1138 132/11762 1/2

DIREZIONE GENERALE DEL CATASTO E DEI SERVIZI TECNICI E FISCALI
DIMOSTRAZIONE DI FRAZIONAMENTO

REFERENCES

NOCTURNE

1. 1990年12月25日，在“九七”香港回归前夕，香港各界人士纷纷发表文章，讨论香港回归后的前途。其中，有人提出“一国两制”方针，认为香港回归后，将保持原有的资本主义制度和生活方式，享有高度自治权。这一观点得到了广泛的支持。

Province di BERGAMO

La presente dimostrazione si riferisce al tipo di frangimento
 redatto sull'etichetta di mappa N. 20229 dell'anno 1965

GA. RESOLUTION 112

THE UNIVERSITY OF CHICAGO

0113011A70 DEL 154310M4 MEM 10

[illegible]

OVERVIEW

- 1 - Le tre parti dello stampo devono essere compilate contemporaneamente con il sistema a rischio.
- 2 - La consistenza di ogni particella originaria deve immediatamente precedere la dimostrazione del suo frazionamento. Pertanto le somme delle consistenze delle relative derivati, al fine di accertarne la corrispondenza col dovessero, non vanno trascritte.
- 3 - Al termine del frazionamento di ogni particella originaria va indicata la bilancia una riga.
- 4 - Le colonne 4, 5 e 6 non vanno in alcun modo occupate.
- 5 - A colonna 10 si prepa con contraddistinzioni, indicative, le particelle destinate ad essere unite per costituire un lotto.

1. PRIMO
 Arch. Cayetano
 2. 11. 1911
 3. 11. 1911
 4. 11. 1911
 5. 11. 1911
 6. 11. 1911
 7. 11. 1911
 8. 11. 1911
 9. 11. 1911
 10. 11. 1911
 11. 11. 1911
 12. 11. 1911
 13. 11. 1911
 14. 11. 1911
 15. 11. 1911
 16. 11. 1911
 17. 11. 1911
 18. 11. 1911
 19. 11. 1911
 20. 11. 1911
 21. 11. 1911
 22. 11. 1911
 23. 11. 1911
 24. 11. 1911
 25. 11. 1911
 26. 11. 1911
 27. 11. 1911
 28. 11. 1911
 29. 11. 1911
 30. 11. 1911
 31. 11. 1911
 32. 11. 1911
 33. 11. 1911
 34. 11. 1911
 35. 11. 1911
 36. 11. 1911
 37. 11. 1911
 38. 11. 1911
 39. 11. 1911
 40. 11. 1911
 41. 11. 1911
 42. 11. 1911
 43. 11. 1911
 44. 11. 1911
 45. 11. 1911
 46. 11. 1911
 47. 11. 1911
 48. 11. 1911
 49. 11. 1911
 50. 11. 1911
 51. 11. 1911
 52. 11. 1911
 53. 11. 1911
 54. 11. 1911
 55. 11. 1911
 56. 11. 1911
 57. 11. 1911
 58. 11. 1911
 59. 11. 1911
 60. 11. 1911
 61. 11. 1911
 62. 11. 1911
 63. 11. 1911
 64. 11. 1911
 65. 11. 1911
 66. 11. 1911
 67. 11. 1911
 68. 11. 1911
 69. 11. 1911
 70. 11. 1911
 71. 11. 1911
 72. 11. 1911
 73. 11. 1911
 74. 11. 1911
 75. 11. 1911
 76. 11. 1911
 77. 11. 1911
 78. 11. 1911
 79. 11. 1911
 80. 11. 1911
 81. 11. 1911
 82. 11. 1911
 83. 11. 1911
 84. 11. 1911
 85. 11. 1911
 86. 11. 1911
 87. 11. 1911
 88. 11. 1911
 89. 11. 1911
 90. 11. 1911
 91. 11. 1911
 92. 11. 1911
 93. 11. 1911
 94. 11. 1911
 95. 11. 1911
 96. 11. 1911
 97. 11. 1911
 98. 11. 1911
 99. 11. 1911
 100. 11. 1911

ALLEGATO 3

TRIBUNALE DI BERGAMO
Sezione Esecuzioni Immobiliari

VISURE CATASTALI BENI IMMOBILI



Catasto terreni
Visura storica per immobile

Situazione degli atti informatizzati dal 01/01/2000 al 03/07/2025



Immobile di catasto terreni



Causali di aggiornamento ed annotazioni

Informazioni riportate negli atti del catasto al 03/07/2025

Dati identificativi: Comune di **SCANZOROSCIATE** (I506) (BG)

Foglio 1 Particella **2142**

Classamento:


Redditi: dominicale Euro **13,41**

agrario Euro **9,75**


Particella con qualità: **VIGNETO** di classe **2**

Superficie: **2.360 m²**

> **Intestati catastali**



Diritto di: Proprieta' per 1/2



Diritto di: Proprieta' per 1/2

> **Dati identificativi**

📅 dall'impianto al 03/09/2003

Immobile predecessore

Comune di **SCANZOROSCIATE** (I506) (BG)

Foglio 1 Particella **1802**

Impianto meccanografico del 01/06/1988

📅 dal 03/09/2003

Immobile attuale

Comune di **SCANZOROSCIATE** (I506) (BG)

Foglio 1 Particella **2142**

FRAZIONAMENTO del 02/03/1985 Pratica n. 239678
in atti dal 03/09/2003 (n. 1.1/1985)

Sono stati inoltre variati/soppressi i seguenti immobili:

Comune: **SCANZOROSCIATE** (I506) (BG)

Foglio 1 Particella 2137

Foglio 1 Particella 2133

Foglio 1 Particella 2147

Foglio 1 Particella 2138

Foglio 1 Particella 2136

Foglio 1 Particella 2134

Foglio 1 Particella 2143

Foglio 1 Particella 2148





Direzione Provinciale di Bergamo
Ufficio Provinciale - Territorio
Servizi Catastali

Data: 03/07/2025
Ora: 13:01:56
Numero Pratica: T211954/2025
Pag: 2 - Segue

Foglio 1 Particella 1799
Foglio 1 Particella 1796
Foglio 1 Particella 2130
Foglio 1 Particella 1802
Foglio 1 Particella 2141
Foglio 1 Particella 2135
Foglio 1 Particella 2131
Foglio 1 Particella 1779
Foglio 1 Particella 2132

› **Dati di classamento**

☐ dall'impianto al 03/09/2003

Impianto meccanografico del 01/06/1988

Immobile predecessore

Comune di **SCANZOROSCIATE (I506) (BG)**

Foglio 1 Particella 1802

Redditi: dominicale **Euro 72,15 Lire 139.700**

agrario **Euro 52,47 Lire 101.600**

Particella con qualità: **VIGNETO** di classe **02**

Superficie: **12.700 m²**

Partita: 496

☐ dal 03/09/2003

FRAZIONAMENTO del 02/03/1985 Pratica n. 239678
in atti dal 03/09/2003 (n. 1.1/1985)

Immobile attuale

Comune di **SCANZOROSCIATE (I506) (BG)**

Foglio 1 Particella 2142

Redditi: dominicale **Euro 13,41**

agrario **Euro 9,75**

Particella con qualità: **VIGNETO** di classe **02**

Superficie: **2.360 m²**

Sono stati inoltre variati/soppressi i seguenti immobili:

Comune: **SCANZOROSCIATE (I506) (BG)**

Foglio 1 Particella 2137

Foglio 1 Particella 2133

Foglio 1 Particella 2147

Foglio 1 Particella 2138

Foglio 1 Particella 2136

Foglio 1 Particella 2134

Foglio 1 Particella 2143

Foglio 1 Particella 2148

Foglio 1 Particella 1799

Foglio 1 Particella 1796

Foglio 1 Particella 2130

Foglio 1 Particella 1802

Foglio 1 Particella 2141

Foglio 1 Particella 2135

Foglio 1 Particella 2131

Foglio 1 Particella 1779

Foglio 1 Particella 2132




Direzione Provinciale di Bergamo
Ufficio Provinciale - Territorio
Servizi Catastali

Data: 03/07/2025
Ora: 13:01:56
Numero Pratica: T211954/2025
Pag: 3 - Fine


› Storia degli intestati dell'immobile


Dati identificativi: Immobile predecessore - Comune di SCANZOROSCIATE (I506) (BG) Foglio 1 Particella 1802



 28/09/1985 Pubblico
Sede TRESORE
BALNEARIO (BG) Repertorio n. 27285 - AP Sede
BERGAMO (BG) Registrazione Volume 2 n. 7786
registrato in data 18/10/1985 - CONVALIDA DITTA
Voltura n. 25456.1/2012 - Pratica n. BG0227680 in atti
dal 18/09/2012


☐ dal 28/09/1985 al 22/04/2012
Diritto di: Proprieta' per 1/1 (deriva dall'atto 1)


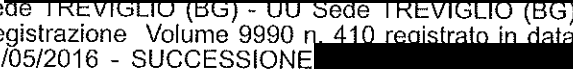

Dati identificativi: Immobile attuale - Comune di SCANZOROSCIATE (I506) (BG) Foglio 1 Particella 2142


 PRIVATA del 23/12/1985 Pubblico
Sede TRESORE BALNEARIO (BG)
Repertorio n. 28132 - UR Sede BERGAMO (BG)
Registrazione Volume 2 n. 813 registrato in data
13/01/1986 - VENDITE Voltura n. 8744.1/2003 - Pratica
n. 243453 in atti dal 08/09/2003

☐ dal 23/12/1985 al 21/03/2016
Diritto di: Proprieta' per 500/1000 in regime di
comunione dei beni con 
(deriva dall'atto 2)


☐ dal 23/12/1985 al 21/03/2016
Diritto di: Proprieta' per 500/1000 in regime di
comunione dei beni con 
(deriva dall'atto 2)


☐ dal 21/03/2016
Diritto di: Proprieta' per 1/2 (deriva dall'atto 3)

3. 
MC 
Sede TREVIGLIO (BG) - UU Sede TREVIGLIO (BG)
Registrazione Volume 9990 n. 410 registrato in data
12/05/2016 - SUCCESSIONE 
Voltura n. 11695.2/2016 - Pratica n. BG0070271 in atti
dal 01/06/2016


☐ dal 21/03/2016
Diritto di: Proprieta' per 1/2 (deriva dall'atto 3)

Visura telematica



Catasto terreni
Visura attuale per immobile
Situazione degli atti informatizzati al **03/07/2025**



Immobile di catasto terreni



Causali di aggiornamento ed annotazioni

Informazioni riportate negli atti del catasto al 03/07/2025

Dati identificativi: Comune di **SCANZOROSCIATE (I506) (BG)**

Foglio **1** Particella **2134**

Classamento:

Redditi: dominicale **Euro 9,27**

agrario **Euro 9,76**

Particella con qualità: **SEMIN ARBOR** di classe **2**

Superficie: **1.890 m²**

Ultimo atto di aggiornamento: **FRAZIONAMENTO** del 02/03/1985 Pratica n. 239678 in atti dal 03/09/2003 (n. 1.1/1985)

> **Dati identificativi**

Comune di **SCANZOROSCIATE (I506) (BG)**

Foglio **1** Particella **2134**

FRAZIONAMENTO del 02/03/1985 Pratica n. 239678
in atti dal 03/09/2003 (n. 1.1/1985)

> **Dati di classamento**

Redditi: dominicale **Euro 9,27**

agrario **Euro 9,76**

Particella con qualità: **SEMIN ARBOR** di classe **2**

Superficie: **1.890 m²**


FRAZIONAMENTO del 02/03/1985 Pratica n. 239678
in atti dal 03/09/2003 (n. 1.1/1985)


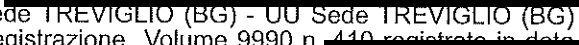




Direzione Provinciale di Bergamo
Ufficio Provinciale - Territorio
Servizi Catastali

Data: 03/07/2025
Ora: 13:03:05
Numero Pratica: T212417/2025
Pag: 2 - Fine

> Intestazione attuale dell'immobile - totale intestati: 2

> 
Diritto di: Proprieta' per 1/2 (deriva dall'atto 1)

1. 
MC 
Sede TREVIGLIO (BG) - UU Sede TREVIGLIO (BG)
Registrazione Volume 9990 n. 410 registrato in data
12/05/2016 - SUCCESSIONE 
Voltura n. 11695.2/2016 - Pratica n. BG0070271 in atti
dal 01/06/2016


Diritto di: Proprieta' per 1/2 (deriva dall'atto 1)

Visura telematica



Catasto terreni
Visura attuale per immobile
Situazione degli atti informatizzati al **03/07/2025**



Immobile di catasto terreni



Causali di aggiornamento ed annotazioni

Informazioni riportate negli atti del catasto al 03/07/2025

Dati identificativi: Comune di **SCANZOROSCIATE (I506) (BG)**

Foglio 1 Particella 2130

Classamento:

Redditi: dominicale Euro 4,40

agrario Euro 6,23

Particella con qualità: **SEMIN ARBOR** di classe 3

Superficie: 1.420 m²

Ultimo atto di aggiornamento: FRAZIONAMENTO del 02/03/1985 Pratica n. 239678 in atti dal 03/09/2003 (n. 1.1/1985)

> **Dati identificativi**

Comune di **SCANZOROSCIATE (I506) (BG)**

Foglio 1 Particella 2130

FRAZIONAMENTO del 02/03/1985 Pratica n. 239678
in atti dal 03/09/2003 (n. 1.1/1985)

> **Dati di classamento**

Redditi: dominicale Euro 4,40

agrario Euro 6,23

Particella con qualità: **SEMIN ARBOR** di classe 3

Superficie: 1.420 m²

FRAZIONAMENTO del 02/03/1985 Pratica n. 239678
in atti dal 03/09/2003 (n. 1.1/1985)




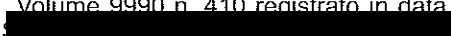
Direzione Provinciale di Bergamo
Ufficio Provinciale - Territorio
Servizi Catastali

Data: 03/07/2025
Ora: 13:04:06
Numero Pratica: T212797/2025
Pag: 2 - Fine


> Intestazione attuale dell'immobile - totale intestati: 2

>



Sede TREVIGLIO (BG) - UU Sede TREVIGLIO (BG)
Registrazione Volume 9990 n. 410 registrato in data
12/05/2016 - 
Voltura n. 11695.2/2016 - Pratica n. BG0070271 in atti
dal 01/06/2016

>



Visura telematica



Catasto terreni
Visura attuale per immobile
Situazione degli atti informatizzati al **03/07/2025**



Immobile di catasto terreni



Causali di aggiornamento ed annotazioni

Informazioni riportate negli atti del catasto al 03/07/2025

Dati identificativi: Comune di **SCANZOROSCIATE (I506) (BG)**

Foglio 1 Particella **2148**

Classamento:

Redditi: dominicale **Euro 10,23**

agrario **Euro 7,44**

Particella con qualità: **VIGNETO** di classe **2**

Superficie: **1.800 m²**

Ultimo atto di aggiornamento: **FRAZIONAMENTO** del 02/03/1985 Pratica n. 239678 in atti dal 03/09/2003 (n. 1.1/1985)

> **Dati identificativi**

Comune di **SCANZOROSCIATE (I506) (BG)**

Foglio 1 Particella **2148**

FRAZIONAMENTO del 02/03/1985 Pratica n. 239678
in atti dal 03/09/2003 (n. 1.1/1985)

> **Dati di classamento**

Redditi: dominicale **Euro 10,23**

agrario **Euro 7,44**

Particella con qualità: **VIGNETO** di classe **2**

Superficie: **1.800 m²**


FRAZIONAMENTO del 02/03/1985 Pratica n. 239678
in atti dal 03/09/2003 (n. 1.1/1985)





Direzione Provinciale di Bergamo
Ufficio Provinciale - Territorio
Servizi Catastali

Data: 03/07/2025
Ora: 13:04:57
Numero Pratica: T213134/2025
Pag: 2 - Fine

> Intestazione attuale dell'immobile - totale intestati: 2



1. DENUNZIA (NEL PASSAGGI PER CAUSA DI
Sede TREVIGLIO (BG) - UU Sede TREVIGLIO (BG)
Registrazione Volume 9990 n. 410 registrato in data
12/05/2016 - SUCCESSIONE 
Voltura n. 11695.2/2016 - Pratica n. BG0070271 in atti
dal 01/06/2016



Visura telematica



Catasto terreni
Visura attuale per immobile
Situazione degli atti informatizzati al 03/07/2025



Immobile di catasto terreni



Causali di aggiornamento ed annotazioni

Informazioni riportate negli atti del catasto al 03/07/2025

Dati identificativi: Comune di SCANZOROSCIATE (I506) (BG)

Foglio 1 Particella 2145

Classamento:

Redditi: dominicale Euro 0,14 Lire 280

agrario Euro 0,01 Lire 24

Particella con qualità: BOSCO CEDUO di classe

2

Superficie: 80 m²

Ultimo atto di aggiornamento: FRAZIONAMENTO del 18/04/2001 Pratica n. 109426 in atti dal 18/04/2001 (n. 1.1/1985)

> **Dati identificativi**

Comune di SCANZOROSCIATE (I506) (BG)

Foglio 1 Particella 2145

FRAZIONAMENTO del 18/04/2001 Pratica n. 109426
in atti dal 18/04/2001 (n. 1.1/1985)

> **Dati di classamento**

Redditi: dominicale Euro 0,14 Lire 280

agrario Euro 0,01 Lire 24

Particella con qualità: BOSCO CEDUO di classe

2

Superficie: 80 m²


FRAZIONAMENTO del 18/04/2001 Pratica n. 109426
in atti dal 18/04/2001 (n. 1.1/1985)



Direzione Provinciale di Bergamo
Ufficio Provinciale - Territorio
Servizi Catastali


Data: 03/07/2025
Ora: 13:05:47
Numero Pratica: T213455/2025
Pag: 2 - Fine

› Intestazione attuale dell'immobile - totale intestati: 2

› 

Diritto di: Proprieta' per 1/2 (deriva dall'atto 1)

Registrazione volume 9990 n. 2 del 12/05/2016 - SUCCESSIONE
Voltura n. 11695.2/2016 - Pratica n. BG0070271 in atti
dal 01/06/2016

› 

Diritto di: Proprieta' per 1/2 (deriva dall'atto 1)

Visura telematica



Catasto terreni
Visura attuale per immobile
Situazione degli atti informatizzati al 03/07/2025



Immobile di catasto terreni



Causali di aggiornamento ed annotazioni

Informazioni riportate negli atti del catasto al 03/07/2025

Dati identificativi: Comune di SCANZOROSCIATE (I506) (BG)

Foglio 1 Particella 2147

Classamento:

Redditi: dominicale Euro 0,17

agrario Euro 0,12

Particella con qualità: VIGNETO di classe 2

Superficie: 30 m²

Ultimo atto di aggiornamento: FRAZIONAMENTO del 02/03/1985 Pratica n. 239678 in atti dal 03/09/2003 (n. 1.1/1985)

> Dati identificativi

Comune di SCANZOROSCIATE (I506) (BG)

Foglio 1 Particella 2147

FRAZIONAMENTO del 02/03/1985 Pratica n. 239678
in atti dal 03/09/2003 (n. 1.1/1985)

> Dati di classamento

Redditi: dominicale Euro 0,17

agrario Euro 0,12

Particella con qualità: VIGNETO di classe 2

Superficie: 30 m²




FRAZIONAMENTO del 02/03/1985 Pratica n. 239678
in atti dal 03/09/2003 (n. 1.1/1985)



Direzione Provinciale di Bergamo
Ufficio Provinciale - Territorio
Servizi Catastali

Data: 03/07/2025
Ora: 13:06:30
Numero Pratica: T213707/2025
Pag: 2 - Fine

> Intestazione attuale dell'immobile - totale intestati: 2

> 	
Dritto di: Proprieta' per 1/2 (deriva dall'atto 1)	
> 	
Dritto di: Proprieta' per 1/2 (deriva dall'atto 1)	

Visura telematica



Catasto terreni
Visura attuale per immobile
Situazione degli atti informatizzati al **03/07/2025**



Immobile di catasto terreni



Causali di aggiornamento ed annotazioni

Informazioni riportate negli atti del catasto al 03/07/2025

Dati identificativi: Comune di **SCANZOROSCIATE (I506) (BG)**

Foglio 1 Particella 2137

Classamento:

Redditi: dominicale Euro 4,71

agrario Euro 4,96

Particella con qualità: **SEMIN ARBOR** di classe 2

Superficie: 960 m²

Ultimo atto di aggiornamento: FRAZIONAMENTO del 02/03/1985 Pratica n. 239678 in atti dal 03/09/2003 (n. 1.1/1985)

> **Dati identificativi**

Comune di **SCANZOROSCIATE (I506) (BG)**

Foglio 1 Particella 2137

FRAZIONAMENTO del 02/03/1985 Pratica n. 239678
in atti dal 03/09/2003 (n. 1.1/1985)

> **Dati di classamento**

Redditi: dominicale Euro 4,71

agrario Euro 4,96

Particella con qualità: **SEMIN ARBOR** di classe 2

Superficie: 960 m²



FRAZIONAMENTO del 02/03/1985 Pratica n. 239678
in atti dal 03/09/2003 (n. 1.1/1985)



Direzione Provinciale di Bergamo
Ufficio Provinciale - Territorio
Servizi Catastali

Data: 03/07/2025
Ora: 13:07:13
Numero Pratica: T213970/2025
Pag: 2 - Fine

> Intestazione attuale dell'immobile - totale intestati: 2



Volture n. 11695.2/2016 - Pratica n. BG0070271 in atti
dal 01/06/2016



Visura telematica



Catasto terreni
Visura attuale per immobile
Situazione degli atti informatizzati al 03/07/2025



Immobile di catasto terreni



Causali di aggiornamento ed annotazioni

Informazioni riportate negli atti del catasto al 03/07/2025

Dati identificativi: Comune di **SCANZOROSCIATE (I506) (BG)**

Foglio 1 Particella **2138**

Classamento:

Redditi: dominicale **Euro 5,64**

agrario **Euro 5,94**

Particella con qualità: **SEMIN ARBOR** di classe 2

Superficie: **1.150 m²**

Ultimo atto di aggiornamento: **FRAZIONAMENTO** del 02/03/1985 Pratica n. 239678 in atti dal 03/09/2003 (n. 1.1/1985)

> **Dati identificativi**

Comune di **SCANZOROSCIATE (I506) (BG)**

Foglio 1 Particella **2138**

FRAZIONAMENTO del 02/03/1985 Pratica n. 239678
in atti dal 03/09/2003 (n. 1.1/1985)

> **Dati di classamento**

Redditi: dominicale **Euro 5,64**

agrario **Euro 5,94**

Particella con qualità: **SEMIN ARBOR** di classe 2

Superficie: **1.150 m²**

FRAZIONAMENTO del 02/03/1985 Pratica n. 239678
in atti dal 03/09/2003 (n. 1.1/1985)



Direzione Provinciale di Bergamo
Ufficio Provinciale - Territorio
Servizi Catastali

Data: 03/07/2025
Ora: 13:07:54
Numero Pratica: T214185/2025
Pag: 2 - Fine

> Intestazione attuale dell'immobile - totale intestati: 2

>



Diritto di: Proprieta' per 1/2 (deriva dall'atto 1)



12/05/2016 - SUCCESSIONE
Voltura n. 11695.2/2016 - Pratica n. BG0070271 in atti
dal 01/06/2016

>



Diritto di: Proprieta' per 1/2 (deriva dall'atto 1)

Visura telematica



Catasto terreni
Visura attuale per immobile
Situazione degli atti informatizzati al 03/07/2025



Immobile di catasto terreni



Causali di aggiornamento ed annotazioni

Informazioni riportate negli atti del catasto al 03/07/2025

Dati identificativi: Comune di **SCANZOROSCIATE (I506) (BG)**

Foglio **1** Particella **2139**

Classamento:

Redditi: dominicale Euro 3,38 Lire 6.550

agrario Euro 0,41 Lire 786

Particella con qualità: **BOSCO CEDUO** di classe

1

Superficie: **1.310 m²**

Ultimo atto di aggiornamento: FRAZIONAMENTO in atti dal 26/09/1990 (n. 185)

> **Dati identificativi**

Comune di **SCANZOROSCIATE (I506) (BG)**

Foglio **1** Particella **2139**

Partita: **496**

FRAZIONAMENTO in atti dal 26/09/1990 (n. 185)

> **Dati di classamento**

Redditi: dominicale Euro 3,38 Lire 6.550

agrario Euro 0,41 Lire 786

Particella con qualità: **BOSCO CEDUO** di classe

1

Superficie: **1.310 m²**


FRAZIONAMENTO in atti dal 26/09/1990 (n. 185)



Direzione Provinciale di Bergamo
Ufficio Provinciale - Territorio
Servizi Catastali

Data: 03/07/2025
Ora: 13:11:17
Numero Pratica: T215364/2025
Pag: 2 - Fine

> Intestazione attuale dell'immobile - totale intestati: 2



volture n. 11695.2/2016 - Pratica n. BG0070271 in atti
dal 01/06/2016



Visura telematica



Catasto terreni
Visura attuale per immobile
Situazione degli atti informatizzati al 03/07/2025

Immobile di catasto terreni



Causali di aggiornamento ed annotazioni

Informazioni riportate negli atti del catasto al 03/07/2025

Dati identificativi: Comune di SCANZOROSCIATE (I506) (BG)

Foglio 1 Particella 2140

Classamento:

Redditi: dominicale Euro 2,69 Lire 5.200

agrario Euro 0,32 Lire 624

Particella con qualità: BOSCO CEDUO di classe

1

Superficie: 1.040 m²

Ultimo atto di aggiornamento: FRAZIONAMENTO in atti dal 26/09/1990 (n. 185)

> Dati identificativi

Comune di SCANZOROSCIATE (I506) (BG)

Foglio 1 Particella 2140

Partita: 496

FRAZIONAMENTO in atti dal 26/09/1990 (n. 185)

> Dati di classamento

Redditi: dominicale Euro 2,69 Lire 5.200

agrario Euro 0,32 Lire 624

Particella con qualità: BOSCO CEDUO di classe

1

Superficie: 1.040 m²


FRAZIONAMENTO in atti dal 26/09/1990 (n. 185)




Direzione Provinciale di Bergamo
Ufficio Provinciale - Territorio
Servizi Catastali

Data: 03/07/2025
Ora: 13:10:16
Numero Pratica: T215032/2025
Pag: 2 - Fine

> Intestazione attuale dell'immobile - totale intestati: 2



Diritto di: Proprieta' per 1/2 (deriva dall'atto 1)



Volture n. 11695.2/2016 - Pratica n. BG0070271 in atti
dal 01/06/2016



Diritto di: Proprieta' per 1/2 (deriva dall'atto 1)

Visura telematica



Catasto terreni
Visura attuale per immobile
Situazione degli atti informatizzati al 03/07/2025



Immobile di catasto terreni



Causali di aggiornamento ed annotazioni

Informazioni riportate negli atti del catasto al 03/07/2025

Dati identificativi: Comune di **SCANZOROSCIATE (I506) (BG)**
Foglio 1 Particella 2132

Classamento:

Redditi: dominicale Euro 3,19
agrario Euro 4,52

Particella con qualità: **SEMIN ARBOR** di classe 3

Superficie: 1.030 m²

Ultimo atto di aggiornamento: FRAZIONAMENTO del 02/03/1985 Pratica n. 239678 in atti dal 03/09/2003 (n. 1.1/1985)

> **Dati identificativi**

Comune di **SCANZOROSCIATE (I506) (BG)**
Foglio 1 Particella 2132

FRAZIONAMENTO del 02/03/1985 Pratica n. 239678
in atti dal 03/09/2003 (n. 1.1/1985)

> **Dati di classamento**

Redditi: dominicale Euro 3,19
agrario Euro 4,52

Particella con qualità: **SEMIN ARBOR** di classe 3

Superficie: 1.030 m²




FRAZIONAMENTO del 02/03/1985 Pratica n. 239678
in atti dal 03/09/2003 (n. 1.1/1985)



Direzione Provinciale di Bergamo
Ufficio Provinciale - Territorio
Servizi Catastali

Data: 03/07/2025
Ora: 13:12:03
Numero Pratica: T215619/2025
Pag: 2 - Fine

> Intestazione attuale dell'immobile - totale intestati: 2

> 	
Diritto di: Proprieta' per 1/2 (deriva dall'atto 1)	Votura n. 11055.2/2016 - Pratica n. BG0070271 in atti dal 01/06/2016
> 	
Diritto di: Proprieta' per 1/2 (deriva dall'atto 1)	

Visura telematica



Catasto terreni
Visura attuale per immobile
Situazione degli atti informatizzati al 03/07/2025

Immobile di catasto terreni



Causali di aggiornamento ed annotazioni

Informazioni riportate negli atti del catasto al 03/07/2025

Dati identificativi: Comune di **SCANZOROSCIATE (I506) (BG)**

Foglio 1 Particella 2133

Classamento:

Redditi: dominicale Euro 2,23

agrario Euro 3,16

Particella con qualità: **SEMIN ARBOR** di classe 3Superficie: 720 m²

Ultimo atto di aggiornamento: FRAZIONAMENTO del 02/03/1985 Pratica n. 239678 in atti dal 03/09/2003 (n. 1.1/1985)

> **Dati identificativi**Comune di **SCANZOROSCIATE (I506) (BG)**

Foglio 1 Particella 2133

FRAZIONAMENTO del 02/03/1985 Pratica n. 239678
in atti dal 03/09/2003 (n. 1.1/1985)> **Dati di classamento**

Redditi: dominicale Euro 2,23


agrario Euro 3,16

Particella con qualità: **SEMIN ARBOR** di classe 3Superficie: 720 m²FRAZIONAMENTO del 02/03/1985 Pratica n. 239678
in atti dal 03/09/2003 (n. 1.1/1985)

Direzione Provinciale di Bergamo
Ufficio Provinciale - Territorio
Servizi Catastali

Data: 03/07/2025
Ora: 13:13:24
Numero Pratica: T216021/2025
Pag: 2 - Fine

> Intestazione attuale dell'immobile - totale intestati: 2



Visura telematica



Catasto fabbricati
Visura attuale per immobile
Situazione degli atti informatizzati al 03/07/2025



Immobile di catasto fabbricati



Causali di aggiornamento ed annotazioni

Informazioni riportate negli atti del catasto al 03/07/2025

Dati identificativi: Comune di **SCANZOROSCIATE (I506) (BG)**

Sez. Urb. **RO** Foglio **4** Particella **3540** Subalterno
702

Classamento:

Rendita: **Euro 1.217,55**

Categoria **A/7^a**, Classe **2**, Consistenza **11,5 vani**

Indirizzo: VIA POMAROLO n. 25 Piano S1-T - 1-2

Dati di superficie: Totale: **399 m²** Totale escluse aree scoperte ^{b)}: **391 m²**

Ultimo atto di aggiornamento: VARIAZIONE NEL CLASSAMENTO del 08/05/2013 Pratica n. BG0081212 in atti dal 08/05/2013 VARIAZIONE DI CLASSAMENTO (n. 13676.1/2013)

Annotazioni: Classamento e rendita non rettificati entro dodici mesi dalla data di iscrizione in atti della dichiarazione (D.M. 701/94)

> **Dati identificativi**

Comune di **SCANZOROSCIATE (I506) (BG)**
Sez. Urb. **RO** Foglio **4** Particella **3540** Subalterno
702

VARIAZIONE del 08/05/2012 Pratica n. BG0120790 in
atti dal 08/05/2012 DIVISIONE-FUSIONE (n.
13224.1/2012)

Particelle corrispondenti al catasto terreni

Comune di **SCANZOROSCIATE (I506) (BG)**
Foglio **1** Particella **3540**

> **Indirizzo**

VIA POMAROLO n. 25 Piano S1-T - 1-2

VARIAZIONE del 08/05/2012 Pratica n. BG0120790 in
atti dal 08/05/2012 DIVISIONE-FUSIONE (n.
13224.1/2012)



Direzione Provinciale di Bergamo
Ufficio Provinciale - Territorio
Servizi Catastali

Data: 03/07/2025
Ora: 13:16:56
Numero Pratica: T217057/2025
Pag: 2 - Fine

> **Dati di classamento**

Rendita: Euro 1.217,55
Categoria A/7^a, Classe 2, Consistenza 11,5 vani

VARIAZIONE NEL CLASSAMENTO del 08/05/2013
Pratica n. BG0081212 in atti dal 08/05/2013
VARIAZIONE DI CLASSAMENTO (n. 13676.1/2013)

Annotazioni: Classamento e rendita non rettificati
entro dodici mesi dalla data di iscrizione in atti della
dichiarazione (D.M. 701/94)

> **Dati di superficie**

Totale: 399 m²
Totale escluse aree scoperte ^{b)}: 391 m²

Superficie di impianto pubblicata il 09/11/2015
Dati relativi alla planimetria: data di presentazione
08/05/2012, prot. n. BG0120790

> **Intestazione attuale dell'immobile - totale intestati: 3**

> 

> 

> 

Visura telematica

Legenda

a) A/7: Abitazioni in villini

b) Escluse le "superfici di balconi, terrazzi e aree scoperte pertinenziali e accessorie, comunicanti o non comunicanti"
- cfr. Provvedimento del Direttore dell'Agenzia delle Entrate 29 marzo 2013



Catasto fabbricati

Visura attuale per immobile

Situazione degli atti informatizzati al 03/07/2025



Immobile di catasto fabbricati



Causali di aggiornamento ed annotazioni

Informazioni riportate negli atti del catasto al 03/07/2025

Dati identificativi: Comune di **SCANZOROSCIATE (I506) (BG)**
Sez. Urb. **RO** Foglio **4** Particella **3540** Subalterno
703

Classamento:Rendita: **Euro 273,15**Categoria **C/6^a**, Classe **2**, Consistenza **123 m²****Indirizzo:** VIA POMAROLO n. 25 Piano S1**Dati di superficie:** Totale: **140 m²**

Ultimo atto di aggiornamento: VARIAZIONE NEL CLASSAMENTO del 08/05/2013 Pratica n. BG0081212 in
atti dal 08/05/2013 VARIAZIONE DI CLASSAMENTO (n. 13676.1/2013)

Annotazioni: Classamento e rendita non rettificati entro dodici mesi dalla data di iscrizione in atti della
dichiarazione (D.M. 701/94)

> Dati identificativi

Comune di **SCANZOROSCIATE (I506) (BG)**
Sez. Urb. **RO** Foglio **4** Particella **3540** Subalterno
703

VARIAZIONE del 08/05/2012 Pratica n. BG0120790 in
atti dal 08/05/2012 DIVISIONE-FUSIONE (n.
13224.1/2012)

Particelle corrispondenti al catasto terreni

Comune di **SCANZOROSCIATE (I506) (BG)**
Foglio **1** Particella **3540**

> Indirizzo

VIA POMAROLO n. 25 Piano S1

VARIAZIONE del 08/05/2012 Pratica n. BG0120790 in
atti dal 08/05/2012 DIVISIONE-FUSIONE (n.
13224.1/2012)



Direzione Provinciale di Bergamo
Ufficio Provinciale - Territorio
Servizi Catastali

Data: 03/07/2025
Ora: 13:18:03
Numero Pratica: T217379/2025
Pag: 2 - Fine

> **Dati di classamento**

Rendita: Euro 273,15
Categoria C/6^a, Classe 2, Consistenza 123 m²

VARIAZIONE NEL CLASSAMENTO del 08/05/2013
Pratica n. BG0081212 in atti dal 08/05/2013
VARIAZIONE DI CLASSAMENTO (n. 13676.1/2013)
Annotazioni: Classamento e rendita non rettificati
entro dodici mesi dalla data di iscrizione in atti della
dichiarazione (D.M. 701/94)



> **Dati di superficie**

Totale: 140 m²


Superficie di impianto pubblicata il 09/11/2015
Dati relativi alla planimetria: data di presentazione
08/05/2012, prot. n. BG0120790

> **Intestazione attuale dell'immobile - totale intestati: 3**

>



Volontà n. 11855.1/2016 - Pratica n. BG0070271 in atti
dal 01/06/2016



Visura telematica

Legenda

a) C/6: Stalle, scuderie, rimesse e autorimesse



Catasto terreni
Visura attuale per immobile
Situazione degli atti informatizzati al 03/07/2025



Immobile di catasto terreni



Causali di aggiornamento ed annotazioni

Informazioni riportate negli atti del catasto al 03/07/2025

Dati identificativi: Comune di **SCANZOROSCIATE (I506) (BG)**

Foglio 1 Particella **3535**

Classamento:

Redditi: dominicale **Euro 0,25**

agrario **Euro 0,18**

Particella con qualità: **VIGNETO** di classe **1**

Superficie: **35 m²**

Ultimo atto di aggiornamento: FRAZIONAMENTO del 17/11/2003 Pratica n. BG0339281 in atti dal 10/12/2003 (n. 339281.1/2003)

> **Dati identificativi**

Comune di **SCANZOROSCIATE (I506) (BG)**

Foglio 1 Particella **3535**

FRAZIONAMENTO del 17/11/2003 Pratica n.
BG0339281 in atti dal 10/12/2003 (n. 339281.1/2003)

> **Dati di classamento**

Redditi: dominicale **Euro 0,25**

agrario **Euro 0,18**

Particella con qualità: **VIGNETO** di classe **1**

Superficie: **35 m²**


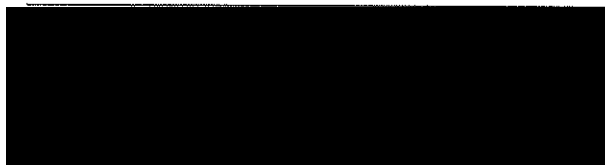
FRAZIONAMENTO del 17/11/2003 Pratica n.
BG0339281 in atti dal 10/12/2003 (n. 339281.1/2003)



Direzione Provinciale di Bergamo
Ufficio Provinciale - Territorio
Servizi Catastali

Data: 03/07/2025
Ora: 13:14:35
Numero Pratica: T216366/2025
Pag: 2 - Fine

> Intestazione attuale dell'immobile - totale intestati: 2



Visura telematica



ALLEGATO 6

TRIBUNALE DI BERGAMO
Sezione Esecuzioni Immobiliari

CERTIFICATO DI DESTINAZIONE URBANISTICA



C.D.U. 01/2024
GT/SF/ga

Marca da bollo € 16,00 assolta in modo virtuale.
Identificativo n. 01211599044730 del 10/01/2024;

CERTIFICATO DI DESTINAZIONE URBANISTICA

(ai sensi dell'art. 18 della L. 28.02.1985 nr. 47)

IL RESPONSABILE DEL SETTORE III GESTIONE TERRITORIO

- VISTA la richiesta presentata dal [REDACTED] in data 10/01/2024, prot. 515;
- VISTO il P.G.T. Var. 2.0 approvato con Deliberazione di Consiglio Comunale nr. 61 del 27.09.2017 e divenuto efficace con pubblicazione sul B.U.R.L. n.1 serie inserzioni e concorsi del 03/01/2018;
- VISTO il D.P.R. 380/2001 e L.R. 12/2005;
- VISTO il P.G.T. 3.0 in itinere adottato con Delibera di Consiglio Comunale n.27 del 23.10.2023;

CERTIFICA

CHE i terreni contraddistinti con il mappale sottoelencato hanno le sottospecificate prescrizioni urbanistiche:

P.G.T. VIGENTE

Foglio n.1, mapp. nr. 2142 in parte; 2134 in parte, 2130 in parte, 2148 in parte, 2145 in parte, 2147 in parte, 2137 in parte, 2138 in parte, 2139 in parte, 2140 in parte, 2132 in parte, 2133 in parte;

2.8.2 - Aree di valore paesaggistico ed ambientale (A4)

Fatte salve le possibilità contenute nei commi successivi nelle aree di valore paesaggistico ed ambientale non sono ammesse nuove costruzioni; la relativa capacità edificatoria ($I_f = 100 \text{ m}^2/\text{ha}$ per la residenza dell'imprenditore agricolo professionale o degli addetti all'azienda agricola e $R_c = 1,5\%$ per le attrezzature e infrastrutture produttive), dedotte le volumetrie esistenti regolarmente assentite e conservate, potrà essere utilizzata nelle zone A1, A2 ed A3 o su aree agricole dei Comuni contermini.

Nelle aree di valore paesaggistico ed ambientale è consentita la realizzazione di attrezzature e infrastrutture produttive interrate -ricoperte da uno strato di almeno cm 50 di terreno- con una Slp massima pari al 3 % della Sfp. E' altresì consentita la realizzazione di attrezzature produttive destinate ad essiccatoi per la produzione del Moscato di Scanzo con una Slp massima pari allo 0,75% della superficie vitata a Moscato di Scanzo desumibile dal fascicolo aziendale (art. 9 del DPR n. 503 del 1° dicembre 1999). Gli essiccatoi dovranno avere un'altezza massima interna di m 3,50, essere realizzati con struttura in legno, avere tetto in legno con unica falda o a capanna e copertura in coppi, non avere finestre ma solo aerazioni ricavate nelle parti alte.

Gli interventi di cui al comma precedente sono subordinati alla presentazione del Piano di gestione e sviluppo aziendale di cui all'art. 2.4 delle presenti norme che dovrà porre particolare attenzione al loro corretto inserimento ambientale limitando allo stretto necessario i percorsi di accesso e le opere di sostegno che andranno opportunamente mitigate. Il Piano di gestione e sviluppo aziendale dovrà inoltre prevedere quale elemento di compensazione ambientale per l'intervento proposto la messa a dimora di una congrua dotazione di specie arboree e arbustive autoctone.

Sono consentiti gli interventi sugli edifici esistenti secondo le modalità previste dall'art. 2.2.

In tali ambiti è vietata la realizzazione di sistemi protettivi delle colture ortofloricole e vivaistiche quali serre e coperture permanenti.

Foglio n.1, mapp. nr. 3535 in parte;

2.8.5 - Aree di filtro ambientale (A7)

Sono le aree contigue con gli agglomerati urbani, di transizione, di margine con l'abitato, di collegamento con le aree comprese nei Parchi Locali di Interesse Sovracomunale.

Nelle aree di filtro ambientale non sono ammesse nuove costruzioni tranne l'eventuale ampliamento di edifici esistenti e conservati; la relativa capacità edificatoria ($I_f = 100 \text{ m}^2/\text{ha}$ per la residenza dell'imprenditore agricolo professionale o degli addetti all'azienda agricola e $R_c = 1,50\%$ per le attrezzature e infrastrutture produttive), dedotte le volumetrie esistenti regolarmente assentite e conservate, potrà essere utilizzata nelle zone A1, A2 ed A3 o su aree agricole dei Comuni contermini.

Sono consentiti gli interventi sugli edifici esistenti secondo le modalità previste dall'art. 2.2.

Foglio n.1, mapp. nr. 2138 in parte, 2140 in parte;

6.2.4 - Aree produttive consolidate (P3)

Gli interventi di nuova costruzione, di demolizione con ricostruzione, di ampliamento e di sopralzo sono disciplinati dai seguenti indici:

$$I_f = 1,00 \text{ m}^2/\text{m}^2$$

$$R_c = 60\%$$

$$H = 12 \text{ m}$$

$$R_p = 15\%$$

$$N_p = 1/100 \text{ m}^2$$

All'interno dell'area produttiva posta in Via Pederzola, nei limiti del volume esistente, sono ammessi esclusivamente interventi di manutenzione, di risanamento, di ristrutturazione, di demolizione e di ricostruzione, fatto salvo l'esito favorevole delle procedure di valutazione di compatibilità ambientale di cui all'art.6.2.6 delle presenti norme.

Foglio n.1, mapp. nr. 3535 in parte;

6.1.5 - Aree residenziali consolidate (R2 e R3)

La tavola C1 individua con apposito segno grafico il tessuto consolidato residenziale, caratterizzato da una buona conservazione generale, classificandole come edilizia residenziale consolidata.

Sugli edifici esistenti sono ammessi interventi di manutenzione ordinaria e straordinaria, di restauro, di risanamento conservativo, di ristrutturazione edilizia, di ampliamento, di sopralzo e di sostituzione totale o parziale.

La Slp massima ammissibile sul lotto deriva dall'applicazione degli indici specifici, detratta l'eventuale slp esistente sul lotto se confermata.

Per gli edifici esistenti aventi -alla data del 31 dicembre 2015- consistenza maggiore di quella consentita dall'applicazione degli indici di zona, sono ammessi interventi di manutenzione ordinaria e straordinaria, di restauro, di risanamento conservativo nonché di ristrutturazione nel limite della Slp preesistente.

Aree R2: $I_f = 0,40 \text{ m}^2/\text{m}^2$

$$R_c = 35\%$$

$$H = 10,00 \text{ m}$$

$$R_p = 30\%$$

$$N_p = 1/100 \text{ m}^2$$

Aree R3: $I_f = 0,33 \text{ m}^2/\text{m}^2$

$$R_c = 35\%$$

$$H = 8,50 \text{ m}$$

$$R_p = 40\%$$

$$N_p = 1/100 \text{ m}^2$$



Foglio n.1, mapp. nr. 2130 in parte;

6.4 - Impianti e servizi tecnologici

La tavola C1 individua gli immobili destinati ad ospitare impianti ed attrezzature tecnologiche. Su dette aree possono essere realizzati, in funzione del perseguimento degli scopi istituzionali dell'ente proprietario, centrali per i servizi telefonici ed elettrici, impianti al servizio di reti urbanizzative pubbliche. Nella scelta della collocazione di tali impianti si dovrà tenere conto dell'impatto prodotto sulle zone limitrofe, al fine di evitare che gli stessi risultino nocivi e/o molesti al vicinato; dovranno inoltre essere rispettati eventuali altri vincoli previsti dalle vigenti disposizioni di legge.

Debbono essere rispettati i seguenti indici urbanistici ed edilizi, per la cui verifica -però- non si tiene conto delle strutture tecnologiche, dei serbatoi e delle condotte aeree: $I_f = 0,8 \text{ m}^2/\text{m}^2$; $R_c = 65\%$; $H = m 10$, salve documentate esigenze tecniche, da verificare sotto il profilo paesaggistico ed ambientale. Sono ammesse tutte le categorie di interventi.

Qualora vengano dismessi impianti od attrezzature tecnologiche, è possibile sostituire la destinazione con quella residenziale, previa approvazione di piano attuativo convenzionato, con gli stessi indici e modalità di cui al tessuto R2.

Foglio n.1, mapp. nr. 2134 in parte, 2130 in parte, 2139 in parte, 2140 in parte, 2132 in parte, 2133 in parte;

ART. 6 - AREE E FASCE DI RISPETTO

Gli atti del PGT individuano specifiche aree o fasce di rispetto costituenti le parti del territorio in cui l'uso del suolo e le sue trasformazioni urbanistiche ed edilizie sono limitati al fine di garantire il rispetto di specifiche esigenze di tutela di (oppure da) particolari beni, impianti od infrastrutture. Al riguardo valgono, in assenza di più restrittive disposizioni di leggi speciali, le previsioni di cui ai seguenti punti.

6.1 - Fasce di rispetto stradale

In tali aree è consentito l'ampliamento delle sedi stradali, dei parcheggi pubblici, dei percorsi ciclopedonali, la realizzazione di corsie di servizio nonché la piantumazione o la sistemazione a verde; su dette aree è vietato ogni tipo di edificazione privata. Sono invece consentiti, nel rispetto della disciplina vigente e previa autorizzazione dell'ente proprietario della strada, accessi ai lotti non altrimenti collegabili con il sistema della viabilità, recinzioni in rete metallica e muretto di 30 cm, impianti per la distribuzione del carburante con gli eventuali servizi accessori nonché eventuali impianti al servizio delle reti pubbliche di urbanizzazione.

Gli interventi, compresi all'interno della fascia di rispetto stradale, sono subordinati all'ottenimento del necessario parere rilasciato dall'Ente competente. Per la realizzazione di opere e infrastrutture pubbliche il parere potrà essere assunto anche mediante l'indizione di apposite conferenze di servizio.

6.2 - Aree di rispetto cimiteriale

In tali aree è consentita, oltreché l'eventuale futuro ampliamento degli impianti cimiteriali, la realizzazione di parchi e parcheggi pubblici nonché di sedi viarie; su dette aree è ammessa l'installazione di chioschi destinati alla vendita di fiori e di oggetti connessi alle onoranze dei defunti, a condizione che detti manufatti siano di modeste dimensioni e non presentino caratteri di inamovibilità e di incorporamento nel terreno e che gli stessi siano compatibili con le esigenze di decoro dell'ambiente. E' altresì consentita l'installazione di antenne radiobase. Per gli edifici esistenti su aree soggette al rispetto cimiteriale sono consentiti gli interventi di manutenzione e quelli eventualmente previsti da norme speciali. L'eventuale riduzione delle aree di rispetto è disciplinata dalla legge.

6.3 - Aree interessate da elettrodotti

Nelle aree interessate dalle linee ad alta tensione sono vietate le nuove costruzioni che possano comportare tempi di permanenza prolungati delle persone. Su dette aree nessuna costruzione può comunque essere realizzata se non nel rispetto delle distanze prescritte dalle disposizioni speciali vigenti in materia e dopo l'ottenimento dell'autorizzazione dell'ente gestore dell'elettrodotto.

6.4 - Aree a rischio archeologico

Tali aree sono individuate graficamente nella tavola A11; gli scavi o le arature dei terreni di profondità maggiore di cm 50 devono essere preventivamente segnalati alla Sovrintendenza archeologica. Gli interventi di scavi o movimenti di terra nelle aree archeologiche, devono essere effettuati attraverso l'utilizzo di mezzi idonei al fine di salvaguardare l'integrità di eventuali reperti.

z:\ute\cartografia - urbanistica\c.d.u. - vincoli\cdu2024\2024 01.docx

6.5 - Fasce di rispetto dei pozzi di captazione idrica

Le aree di rispetto dei pozzi di captazione e di emungimento dell'acqua potabile immessa nella rete dell'acquedotto comunale sono individuate, in via presuntiva, anche sugli atti del PGT; in tali aree valgono le restrizioni prescritte per la classe 3 di fattibilità geologica. Le costruzioni, che -alla data del 31 dicembre 2015- si trovavano -in tutto od in parte- nell'ambito territoriale di tali aree, possono essere oggetto di interventi di manutenzione, di risanamento conservativo e di sopralzo nonché -a condizione che non comportino consistenti demolizioni e consistano in lavori che non investano il suolo- di ristrutturazione edilizia. In caso di interventi di ristrutturazione edilizia, che comportino consistenti demolizioni o consistano in lavori che investano il suolo, nonché in caso di interventi di ampliamento, di sopralzo, di demolizione con ricostruzione e di nuova costruzione, i relativi piani attuativi o progetti debbono essere accompagnati da referti di adeguate indagini (eseguite da istituto o da ente di competenza e di esperienza comprovata, secondo le metodiche e con le garanzie prescritte dalla legislazione vigente in materia e, comunque, dalla tecnica più avanzata) a riguardo della situazione locale di vulnerabilità e di rischio della risorsa idrica. Dal risultato di dette indagini, che il Comune può prescrivere siano integrate e, comunque, verificare avvalendosi dei competenti organi tecnici, viene -su parere di detti organi tecnici- definito se ed in quali limiti possa darsi attuazione al PGT, realizzando i ricordati interventi. La relativa determinazione, che viene comunicata all'interessato nel termine di sessanta giorni dal deposito -da parte del medesimo- dei ricordati referti, costituisce presupposto necessario per l'avvio dell'istruttoria del piano attuativo, dell'atto di programmazione negoziata con valenza territoriale o del titolo abilitativo e, comunque, per l'esecuzione degli interventi.

Per quanto riguarda invece la fascia di tutela assoluta delle captazioni ad uso idropotabile, inserite in classe 4 di fattibilità geologica, sono ammessi esclusivamente gli interventi sugli edifici esistenti di cui all'art. 27 della L.R. n. 12/2005, primo comma, lettere a), b), c). Le modalità di attuazione di detti interventi dovranno essere preventivamente valutate dagli enti competenti.

6.6 - Fasce di rispetto del Reticolo idrico principale e minore

Nella tavola A11 è riportato il Reticolo idrico principale e minore nonché il Reticolo idrico consortile con le rispettive fasce di rispetto. Per quanto riguarda la regolamentazione delle attività all'interno delle fasce si rimanda alle "Norme tecniche di attuazione relative al reticolo idrico minore e consortile" vigenti.

Foglio n.1, mapp. nr. 2142; 2134, 2130, 2148, 2145, 2147, 2137, 2138, 2139, 2140, 2132, 2133, 3535;

Aree all'interno del PLIS del Monte Bastia



PGT IN ITINERE

Foglio n.1, mapp. nr. 2142 in parte; 2134 in parte, 2130 in parte, 2148 in parte, 2145 in parte, 2147 in parte, 2137 in parte, 2138 in parte, 2139 in parte, 2140 in parte, 2132 in parte, 2133 in parte;

Art. 17 AREE DI VALORE PAESAGGISTICO (A4)

Fatte salve le possibilità contenute nei commi successivi nelle aree di valore paesaggistico non sono ammesse nuove costruzioni; la relativa capacità edificatoria (IF= 100 mq/ha per la residenza dell'imprenditore agricolo professionale o degli addetti all'azienda agricola e RC= 1,5% per le attrezzature e infrastrutture produttive), dedotte le volumetrie esistenti regolarmente assentite e conservate, potrà essere utilizzata nelle zone A1, A2 ed A3 o su aree agricole dei Comuni contermini.

Nelle aree di valore paesaggistico è consentita la realizzazione di attrezzature e infrastrutture produttive interrate - ricoperte da uno strato di almeno 50 cm di terreno- con una SL massima pari al 3 % della Sfp. È altresì consentita la realizzazione di attrezzature produttive destinate ad essiccatoi per la produzione del Moscato di Scanzo con una SL massima pari allo 0,75% della superficie vitata a Moscato di Scanzo desumibile dal fascicolo aziendale (art. 9 del DPR n. 503 del 1° dicembre 1999). Gli essiccatoi dovranno avere un'altezza massima interna di 3,50 m, essere realizzati con struttura in legno, avere tetto in legno con unica falda o a capanna e copertura in coppi, non avere finestre ma solo aerazioni ricavate nelle parti alte.

Gli interventi di cui al comma precedente sono subordinati alla presentazione del Piano di gestione e sviluppo aziendale di cui all'art. 2.4 delle presenti norme che dovrà porre particolare attenzione al loro corretto inserimento ambientale limitando allo stretto necessario i percorsi di accesso e le opere di sostegno che andranno opportunamente mitigate. Il Piano di gestione e sviluppo aziendale dovrà inoltre prevedere quale elemento di compensazione ambientale per l'intervento proposto la messa a dimora di una congrua dotazione di specie arboree e arbustive autoctone.

Sono consentiti gli interventi sugli edifici esistenti secondo le modalità previste dagli articoli precedenti.

Nelle aree di valore paesaggistico è vietata la realizzazione di stalle e impianti zootecnici, potranno invece essere ammessi allevamenti di tipo familiare di modesta dimensione.

In tali ambiti è vietata la realizzazione di sistemi protettivi delle colture ortofloricole e vivaistiche quali serre e coperture permanenti.

Foglio n.1, mapp. nr. 3535 in parte;

art. 19 AREE DI CONNESSIONE ECOLOGICA (A6)

Sono gli ambiti che partecipano alla costituzione della rete dei corridoi ecologici e di transizione, di margine con l'abitato.

Nelle aree di connessione ecologica e protezione ambientale non sono ammesse nuove costruzioni tranne l'eventuale ampliamento di edifici esistenti e conservati; la relativa capacità edificatoria (IF= 100 mq/ha per la residenza dell'imprenditore agricolo professionale o degli addetti all'azienda agricola e RC= 1,5% per le attrezzature e infrastrutture produttive), dedotte le volumetrie esistenti regolarmente assentite e conservate, potrà essere utilizzata nelle zone A1, A2 ed A3 o su aree agricole dei Comuni contermini.

Nelle aree di connessione ecologica è vietata la realizzazione di stalle e impianti zootecnici, potranno invece essere ammessi allevamenti di tipo familiare di modesta dimensione.

Foglio n.1, mapp. nr. 2138 in parte, 2140 in parte;

Art. 23 AMBITI A PREVALENTE DESTINAZIONE PRODUTTIVA ARTIGIANALE INDUSTRIALE

23.1 Destinazioni d'uso

Le destinazioni d'uso principali ammesse sono le seguenti:

D1 Artigianato e industria

z:\ute\cartografia - urbanistica\c.d.u. - vincoli\cdu2024\2024 01.docx

D1.1 Logistica e autotrasporti

Le destinazioni d'uso complementari ammesse sono le seguenti:

- A1 Residenze entro il limite del 20% della SL produttiva comunque per un max di 100 mq di SL (per n.1 unico alloggio) con vincolo di pertinenzialità all'immobile produttivo, registrato e trascritto.
- C1 Esercizio di vicinato
- C5 Commercio all'ingrosso
- C6 Vendita della propria produzione
- C8 Vendita di merci ingombranti
- C9 Pubblici esercizi – Attività di somministrazione di alimenti e bevande
- C9.3 Pubblici esercizi – Attività di pubblico spettacolo
- D2 Artigianato di servizio
- D3 Uffici/Studi professionali
- ST Servizi e impianti tecnologici
- P Parcheggi
- AVS Aree e Attrezzature sportive
- AC5 Attrezzature per servizi generali
- AV Spazi aperti e aree a verde

Sono escluse tutte le altre destinazioni d'uso di cui all'Appendice 2 non enunciate ai commi.

Sono fatte salve le destinazioni già insediate alla data di adozione delle presenti norme, per le quali sono sempre ammessi interventi di ristrutturazione, manutenzione straordinaria, restauro e risanamento conservativo.

23.2 Indici e parametri

- SCOP: Esistente + 10% ampliamento
- H max: Esistente (Altezze maggiori sono consentite per la presenza di particolari impianti tecnologici, solamente nei lotti non adiacenti aree residenziali)
- Indice di Permeabilità Fondiaria: IPF 10%
- Dotazione di alberature: 1 albero/10 mq SL in ampliamento (da destinare ad aree pubbliche per la mitigazione ambientale)
- In caso di interventi di demolizione e nuova costruzione è consentito il mantenimento dei valori preesistenti gli indici e parametri di cui sopra oltre a 1 albero/10 mq SL (da destinare ad aree pubbliche per la mitigazione ambientale)

23.3 Modalità attuative

Per le modalità attuative si rimanda all'art.3.

Foglio n.1, mapp. nr. 3535 in parte;

AMBITI A PREVALENTE DESTINAZIONE RESIDENZIALE

21.1 Destinazioni d'uso

Le destinazioni d'uso principali ammesse sono le seguenti:

- A1 Residenze

Le destinazioni d'uso complementari ammesse sono le seguenti:

- B1 Strutture ricettive alberghiere
- B2 Ostelli della gioventù
- D2 Artigianato di servizio
- D3 Uffici/studi professionali
- C1 Esercizio di vicinato
- C2 Media struttura di vendita fino ad un massimo di 600 mq di SV NON ALIMENTARE
- C9 Pubblici esercizi – Attività di somministrazione di alimenti e bevande
- AC1 Attrezzature civiche e amministrative
- AC1 Attrezzature civiche e amministrative sovracomunali
- AC2 Attrezzature per attrezzature sociali
- AC3 Attrezzature per attrezzature culturali



ERP	Servizi di edilizia sociale
AS	Attrezzature per attrezzature scolastiche
P	Parcheggi
AC4	Attrezzature sanitarie
AVS	Aree Attrezzature sportive
AC5	Attrezzature per servizi generali
AV	Spazi aperti e aree verdi

Sono escluse tutte le altre destinazioni d'uso di cui all'Appendice 2 non enunciate ai commi.

Sono fatte salve le destinazioni già insediate alla data di adozione delle presenti norme, per le quali sono sempre ammessi interventi di ristrutturazione, manutenzione straordinaria, restauro e risanamento conservativo.

21.2 Indici e parametri

- SL: Esistente + 20% ampliamento (se non sia già stato autorizzato con titolo abilitativo negli ultimi dieci anni dalla data del 10.05.2022)
- SCOP: Esistente + 20% ampliamento (la superficie relativa ai balconi e alle terrazze è esclusa per gli aggetti e gli sporti fino a 2,00 m)
- H max: Numero piani agibili esistente fino ad una altezza massima dell'edificio di 7,50 m per 2 piani, fino a 10,50 m per tre piani ($7,50 + (3,00 \times n \text{ piani})$).
- IPF minimo: 20%
- Dotazione di alberature: 1 albero/10 mq SL in ampliamento (da destinare ad aree pubbliche per la mitigazione ambientale)

- Deve essere garantita l'invarianza idraulica secondo quanto definito nel Regolamento Edilizio

- Deve essere garantita la dotazione di parcheggi pertinenziali secondo quanto definito nel Regolamento Edilizio

21.3 In caso di interventi di demolizione e nuova costruzione valgono gli indici e i parametri urbanistici di cui al punto precedente oltre a 1 albero/10 mq SL (da destinare ad aree pubbliche per la mitigazione ambientale)

21.4 In caso di nuova edificazione su lotto libero (art. 5) i parametri urbanistici sono i seguenti:

- Indice di edificabilità Fondiaria IF: 0,3 mq/mq
- Indice di copertura IC: 35%
- Numero piani fuori terra: due, fino ad una altezza massima dell'edificio di 7,50 m
- Indice di permeabilità Fondiaria IPF: 30%
- 1 albero/10 mq SL (da destinare ad aree pubbliche per la mitigazione ambientale)
- Deve essere garantita l'invarianza idraulica secondo quanto definito nel Regolamento Edilizio
- Deve essere garantita la dotazione di parcheggi pertinenziali RE secondo quanto definito nel Regolamento Edilizio

21.5 Modalità attuative

Per le modalità attuative si rimanda all'art.3.

Foglio n.1, mapp. nr. 2130 in parte;

Servizi pubblici

Foglio n.1, mapp. nr. 2130 in parte, 2132 in parte, 2133 in parte, 2134 in parte;

ARTICOLO 1 VINCOLI AMMINISTRATIVI E LIMITAZIONI

2.1 Beni culturali e del paesaggio

- a. Il PGT individua nell'elaborato di piano Carta dei Vincoli i beni immobili di interesse artistico, storico, archeologico ed etnoantropologico, nonché i beni paesaggistici che sono sottoposti a tutela e conservazione secondo le disposizioni di legge (Decreto Legislativo 22 gennaio 2004, n. 42 "Codice dei beni culturali e del paesaggio").
 - b. Il Piano delle Regole individua inoltre, con colorazioni differenti gli edifici di interesse storico, architettonico ed ambientale soggetti a particolare tutela. Per gli edifici di interesse storico sono consentite esclusivamente interventi di grado I, con l'obbligo dell'eliminazione delle superfetazioni incoerenti. Per gli edifici di interesse architettonico sono ammessi anche interventi di grado II mentre per quelli di interesse ambientale gli interventi edilizi potranno contemplare grado III. Per tutti i casi è sempre ammessa la manutenzione ordinaria e straordinaria.
 - c. Rispetto alla ricognizione effettuata nel PGT sono fatte salve, e pertanto non costituiscono variante al piano ma si configurano come rettifiche di adeguamento a disposizioni sovraordinate di maggior dettaglio, le verifiche puntuali degli specifici decreti di vincolo che comportino una più precisa delimitazione dei beni tutelati.
- 2.2 Fasce di rispetto cimiteriali
- a. La fascia di rispetto non costituisce azionamento specifico.
 - b. Negli ambiti compresi entro le fasce di rispetto cimiteriale indicate graficamente nel PGT, si applicano i disposti di cui all'art. 338 del R.D. n.1265 del 1934 (Testo Unico delle Leggi sanitarie) e s.m.i, così come modificato dall'art. 28 della Legge 166/02.
 - c. In tali ambiti non è consentita alcuna nuova costruzione né fuori terra, né sotto terra, salvo la realizzazione delle opere consentite dalla legislazione nazionale e regionale vigente in materia.
 - d. Le presenti norme si applicano alla fascia di rispetto indicata nella cartografia di PGT come definita dal Piano Regolatore Cimiteriale, prevalente sulla cartografia del PGT.
- 2.3 Fasce di rispetto elettrodotti e linee elettriche
- e. La fascia di rispetto non costituisce azionamento specifico.
 - f. Devono essere rispettate le distanze minime previste dalla normativa statale e regionale vigenti al momento della presentazione della richiesta di titolo abilitativo.
 - g. Per quanto non precisato nel presente, si rimanda alla normativa in vigore D.P.C.M. del 23/04/92 art.5, poi al D.P.C.M. 8/07/2003 e s.m.i.
 - h. Le distanze di rispetto per i fabbricati adibiti ad abitazione o ad altra attività che comporti tempi di permanenza prolungati devono essere determinate dall'ente gestore dell'elettrodotto interessato dall'intervento.
- 2.4 Fasce di rispetto stradale
- i. Negli ambiti di rispetto stradale, non è consentita alcuna costruzione fuori terra. Le costruzioni interrato potranno essere autorizzate previo atto unilaterale, registrato e trascritto, da parte della proprietà, con effetto per gli aventi causa d'impegno a non richiedere alcun indennizzo in caso di utilizzo pubblico per il maggior valore (derivante dall'opera) dell'area.
 - j. Nelle fasce di rispetto stradale potrà essere consentita la costruzione di cabine di trasformazione, la costruzione di impianti per la distribuzione di carburante e relative attività di pertinenza.
 - k. Le strade di progetto individuate nel PGT hanno valore di indirizzo fino alla redazione del Progetto Preliminare specifico o del Piano Attuativo che le contiene.
 - l. I criteri per la determinazione delle fasce di rispetto delle strade provinciali sono dettati dal Regolamento Viario Provinciale.
 - m. Ai sensi di quanto disciplinato dall' art. 26 del D.P.R. 495 del '92 in tutto il territorio comunale si applicano le seguenti disposizioni, prevalenti anche rispetto alla grafia riportata nelle tavole di piano:
 - e1. La distanza dal confine stradale, fuori dai centri abitati, da rispettare nell'aprire canali, fossi o nell'eseguire qualsiasi escavazione lateralmente alle strade, non può essere inferiore alla profondità dei canali, fossi od escavazioni, ed in ogni caso non può essere inferiore a 3 m.
 - e2. Fuori dai centri abitati, come delimitati ai sensi dell'art. 4 del Codice della strada, le distanze dal confine stradale, da rispettare nelle nuove costruzioni, nelle ricostruzioni conseguenti a demolizioni integrali o negli ampliamenti fronteggianti le strade, non possono essere inferiori a: a) 60 m per le strade tipo A; b) 40 m per le strade di tipo B; c) 30 m per le strade tipo C; d) 20 m per le strade tipo F, ad eccezione delle "strade vicinali" di tipo F.



- n. All'interno dei centri abitati o fuori dagli stessi ma all'interno delle zone previste come edificabili dallo strumento urbanistico generale in attuazione diretta, le distanze dal confine stradale, da rispettare nelle nuove costruzioni, nelle ricostruzioni conseguenti a demolizioni integrali o negli ampliamenti fronteggianti le strade, non possono essere inferiori a: a) 30 m per le strade di tipo A; b) 20 m per le strade di tipo B; c) 20 m per le strade di tipo C; d) Secondo quanto stabilito dallo strumento urbanistico generale per le strade di tipo F.
- o. Le distanze dal confine stradale, fuori dai centri abitati, da rispettare nella costruzione o ricostruzione di muri di cinta, di qualsiasi natura e consistenza, lateralmente alle strade, non possono essere inferiori a: a) 5 m per le strade di tipo A, B; b) 3 m per le strade di tipo C, F.
- p. All'interno dei centri abitati, per le strade di tipo F, non sono stabilite distanze minime dal confine stradale da rispettare nella costruzione o ricostruzione di muri di cinta, di qualsiasi natura e consistenza.
- q. La dimostrazione dell'effettiva classificazione delle infrastrutture nonché del loro stato di diritto assume carattere di prevalenza rispetto alle identificazioni cartografiche delle fasce di rispetto.
- 2.5 Fasce di rispetto dei pozzi
- r. Le fasce di rispetto dei pozzi di acquedotto pubblico sono indicate puntualmente nelle tavole di piano; per la disciplina specifica in materia zone si rimanda a quanto disposto dal D.lgs. n. 152/06 nonché a successive modifiche e integrazioni.
- s. Nel caso in cui la fascia di rispetto del Pozzo venga determinata/ridelimitata passando dal criterio geometrico a quello temporale non si necessita di variante agli atti di PGT e ne costituisce automatico aggiornamento.
- 2.6 fasce di rispetto ossigenodotto, metanodotto e oleodotto
- t. Per una fascia di larghezza di 20 m da ambo i lati del tracciato individuato nelle relative cartografie, l'edificazione e i movimenti di terra saranno subordinati alla verifica puntuale dell'esatta localizzazione delle linee e conseguentemente alla puntuale autorizzazione formale rilasciata dal fornitore
- u. Le servitù trascritte con gli Enti preposti normano le fasce relative nel rispetto di tali condotti

Foglio n.1, mapp. nr. 2130 in parte, 2132 in parte, 2133 in parte, 2139 in parte, 2140 in parte;

APPENDICE 3 NORME STUDI SPECIALISTICI STUDI GEOLOGICI

- v. Ai fini della prevenzione dei rischi geologici, idrogeologici e sismici il PGT è corredato da apposito Studio geologico redatto sulla base dei criteri ed indirizzi emanati dalla Giunta regionale.
- w. Tutti gli elaborati grafici e testuali che compongono lo Studio geologico allegato al piano, costituiscono parte integrante e sostanziale del PGT, con particolare riferimento alle prescrizioni a cui le aree sono assoggettate in ordine alle attività di trasformazione territoriale.
- x. In sede di presentazione della documentazione per il rilascio di opportuno titolo abilitativo, dovrà essere dimostrata la verifica delle condizioni poste dallo Studio geologico del PGT, oltre che gli approfondimenti di carattere geologico e geotecnico previsti dal D.M. 17 gennaio 2018 (Aggiornamento delle "Norme Tecniche per le Costruzioni").

RETICOLO IDRICO MINORE

- y. Il reticolo idrografico individuato e classificato in Reticolo Idrico Principale (RIP), Reticolo Idrico Minore (RIM) e Reticolo Idrico Consortile, costituisce oggetto di specifico Studio del Reticolo Idrico che qui si intende interamente richiamato quale parte integrante del PGT.
- z. I corsi d'acqua, le rogge e i canali che costituiscono il reticolo idrico sono assoggettati a tutela specifica, in particolare è istituita una fascia di rispetto all'interno della quale alcune attività ed opere sono vietate e/o soggette ad autorizzazione e nulla osta idraulico, secondo le disposizioni dello Studio del Reticolo Idrico a cui si rimanda.
- aa. L'esatta delimitazione delle fasce di rispetto dal reticolo idrico dovrà essere riportata, per ogni singolo intervento soggetto ad autorizzazione, nelle planimetrie afferenti il progetto e ottenute da rilievi topografici da ritenersi approfondimento a scala di dettaglio dell'area di intervento.

Piazza della Costituzione, 1
24020 Scanzorosciate (BG)
P. I.V.A. 00696720168
Tel.: 035 654744 - Fax: 035 656228
Email: ediliziaprivata@comune.scanzorosciate.bg.it
www.comune.scanzorosciate.bg.it

Settore III
Gestione Territorio



Foglio n.1, mapp. nr. 2130 in parte, 2132 in parte, 2133 in parte;

Aree destinate a pista ciclabile di progetto

Foglio n.1, mapp. nr. 2142; 2134, 2130, 2148, 2145, 2147, 2137, 2138, 2139, 2140, 2132, 2133, 3535;

Aree all'interno del PLIS del Monte Bastia

Scanzorosciate, 07/02/2024

IL RESPONSABILE DEL SETTORE III
GESTIONE TERRITORIO
- Geom. Fabrizio Scarpellini -
-Firmato digitalmente art .3 D.L. 39/1993-

Firmato Da: DI NOTO ROBERTO Emesso Da: ARUBAPEC S.P.A. NG CA 3 Serial#: 7d92442875004a376c4aedc5b57a7c

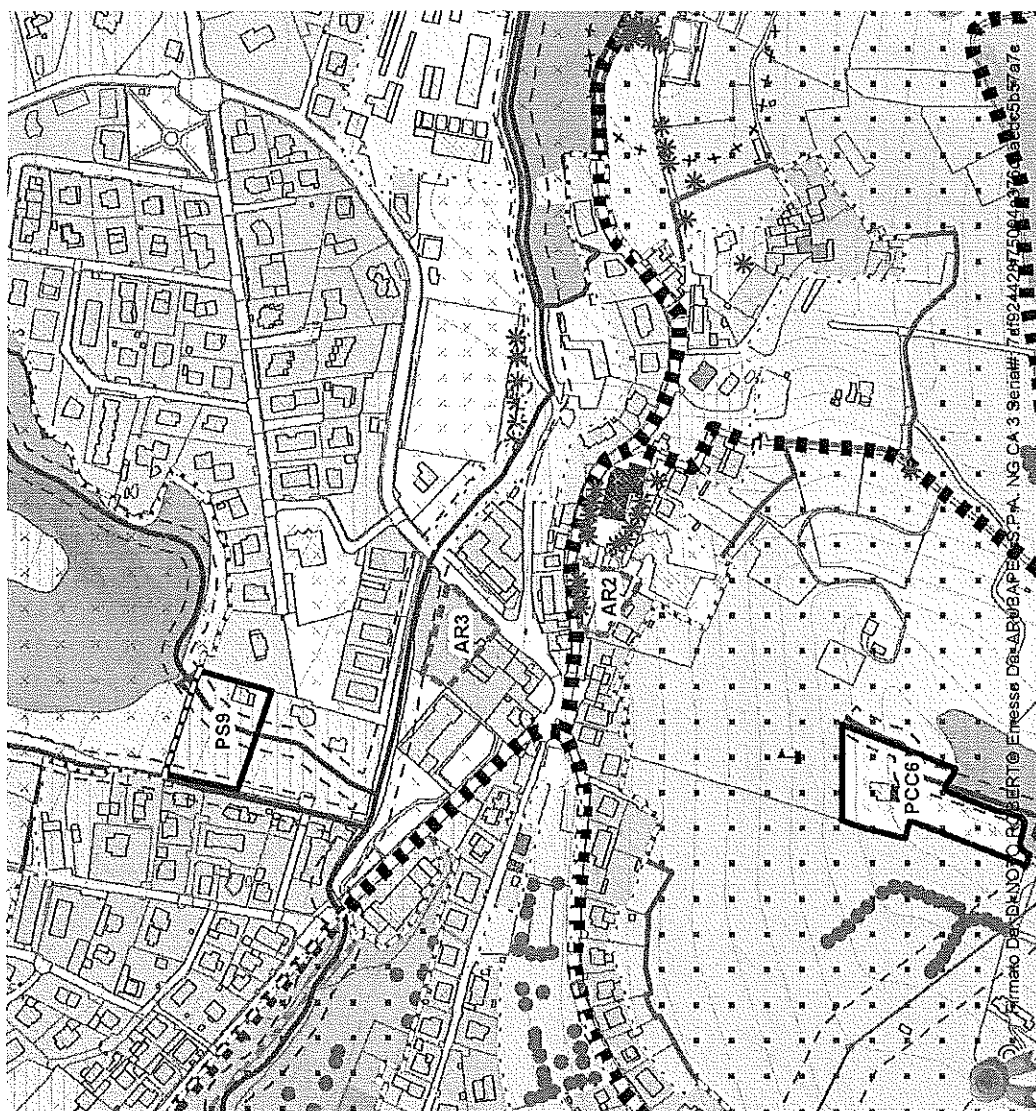


ALLEGATO 7

TRIBUNALE DI BERGAMO
Sezione Esecuzioni Immobiliari

ESTRATTO DEL P.G.T.





Legenda


LIMITI E RIFERIMENTI TERRITORIALI



Limite amministrativo DBT




Edificato



Viabilità esistente




Corsi d'acqua



Piste ciclabili esistenti

Infrastrutture di progetto



Viabilità di progetto



Piste ciclabili di progetto

AREE OGGETTO DI TRASFORMAZIONE URBANISTICA



AR - Aree della rigenerazione del Piano delle Regole



Aree oggetto di trasformazione urbana disciplinate dal Piano delle Regole
- PS: progetti speciali
- PAV: piani attuativi vigenti
- PCCV (ex PII)




AT - Ambiti di trasformazione del Documento di Piano

AZZONAMENTO


Ambiti del Tessuto Urbano Consolidato (TUC)



Perimetro Tessuto Urbano Consolidato




Nuclei di Antica Formazione




Nuclei di interesse storico e ambientale in ambito agricolo



Ambiti a prevalente destinazione residenziale



Ambiti a prevalente destinazione residenziale verde



Ambiti a prevalente destinazione produttiva



Aree commerciali consolidate



Servizi pubblici




Distributori di carburante

Ambiti agricoli e extraurbani



A1 - Aree agricole produttive



A2 - Aree agricole produttive in ambito urbano



A3 - Aree di valore ambientale



A4 - Aree di valore paesaggistico




A6 - Aree di connessione ecologica




Edifici in aree agricole non più adibiti all'agricoltura

Ambiti extraurbani di interesse paesaggistico



Perimetro Parco del Serio



Perimetro Parco Monte Misma - proposta

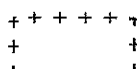


Perimetro PLIS Monte Bastia

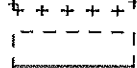
VINCOLI AMMINISTRATIVI

----- Limite di contenimento degli insediamenti produttivi

----- Limite di arretramento dell'edificazione



Fascia rispetto cimiteriale



Fascia rispetto elettrodotti



Vincolo di rispetto stradale (art.16 del DL n.285/1992)



Fascia di rispetto pozzi (200 m)
e area di inedificabilità assoluta (10m)



Fascia di rispetto reticolo idrico minore

Elementi puntuali del paesaggio oggetto di tutela



Filari



Roccoli



Aree umide



Capanni



Manufatti storici



Alberi monumentali

Edifici d particolare importanza esterni ai Nuclei Storici



Edifici di interesse storico



Edifici di interesse architettonico



Edifici di interesse ambientale



ALLEGATO 8

TRIBUNALE DI BERGAMO
Sezione Esecuzioni Immobiliari

ISPEZIONI IPOTECARIE



Direzione Provinciale di BERGAMO
Ufficio provinciale - Territorio
Servizio di Pubblicità Immobiliare

Data 30/01/2024 Ora 15:39:00
Pag. 1 - Fine

Ispezione telematica

Ispezione n. T286594 del 30/01/2024

per immobile

Motivazione RGE 447_2023 TRIB BG

Richiedente DNTRRT per conto di **Dati della richiesta**

Immobile : Comune di SCANZOROSCIATE (BG)
Tipo catasto : Fabbricati
Sezione urbana RO - Foglio : 5 - Particella 3044 - Subalterno 42
Periodo da ispezionare: dal 01/01/2000 al 26/01/2024
Esclusione ipoteche non rinnovate o cancellate e trascrizioni non rinnovate
Ulteriori restrizioni:
Periodo da ispezionare: dal 01/01/2000 al 26/01/2024
Esclusione ipoteche non rinnovate o cancellate e trascrizioni non rinnovate

Situazione aggiornamento

Periodo informatizzato dal 20/09/1996 al 29/01/2024

Elenco immobili

Comune di SCANZOROSCIATE (BG) Catasto Fabbricati

1. Sezione urbana RO Foglio 0005 Particella 03044 Subalterno 0042

Elenco sintetico delle formalità

1. ISCRIZIONE del 14/04/2022 - Registro Particolare 3515 Registro Generale 21461
Pubblico ufficiale TRIBUNALE DI BERGAMO Repertorio 2822 del 06/09/2021
IPOTECA GIUDIZIALE derivante da DECRETO INGIUNTIVO
Nota disponibile in formato elettronico
2. ISCRIZIONE del 04/11/2022 - Registro Particolare 10638 Registro Generale 64342
Pubblico ufficiale TRIBUNALE DI BERGAMO Repertorio 653 del 04/03/2022
IPOTECA GIUDIZIALE derivante da DECRETO INGIUNTIVO
Nota disponibile in formato elettronico
3. TRASCRIZIONE del 21/09/2023 - Registro Particolare 35054 Registro Generale 51304
Pubblico ufficiale UFFICIALE GIUDIZIARIO TRIBUNALE DI BERGAMO Repertorio 7125 del 07/09/2023
ATTO ESECUTIVO O CAUTELARE - VERBALE DI PIGNORAMENTO IMMOBILI
Nota disponibile in formato elettronico



Direzione Provinciale di BERGAMO
Ufficio provinciale - Territorio
Servizio di Pubblicità Immobiliare

Data 30/01/2024 Ora 16:44:30
Pag. 1 - Segue

Ispezione telematica

Ispezione n. T331606 del 30/01/2024

per immobile

Motivazione RGE 447_2023 TRIB BG

Richiedente DNTRRT per conto di XXXXXXXXXX**Dati della richiesta**

Immobile : Comune di SCANZOROSCIATE (BG)
Tipo catasto : Terreni
Foglio : 1 - Particella 2142
Periodo da ispezionare: dal 01/01/2000 al 26/01/2024
Esclusione ipoteche non rinnovate o cancellate e trascrizioni non rinnovate
Ulteriori restrizioni:
Periodo da ispezionare: dal 01/01/2000 al 26/01/2024
Esclusione ipoteche non rinnovate o cancellate e trascrizioni non rinnovate

Situazione aggiornamento

Periodo informatizzato dal 20/09/1996 al 30/01/2024

Elenco immobili

Comune di SCANZOROSCIATE (BG) Catasto Terreni

1. Sezione urbana - Foglio 0001 Particella 02142 Subalterno -

Elenco sintetico delle formalità

1. TRASCRIZIONE del 06/06/2017 - Registro Particolare 16704 Registro Generale 24896
Pubblico ufficiale TREVIGLIO Repertorio 410/9990 del 12/05/2016
ATTO PER CAUSA DI MORTE - CERTIFICATO DI DENUNCIATA SUCCESSIONE
Nota disponibile in formato elettronico - Presenza Titolo Telematico
2. TRASCRIZIONE del 24/09/2021 - Registro Particolare 37165 Registro Generale 54067
Pubblico ufficiale TRIBUNALE DI BERGAMO Repertorio 83 del 28/05/2021
ATTO GIUDIZIARIO - SENTENZA DICHIARATIVA DI FALLIMENTO
Nota disponibile in formato elettronico
Documenti successivi correlati:
 1. Annotazione n. 10260 del 24/10/2023 (RESTRIZIONE DI BENI)
3. ISCRIZIONE del 14/04/2022 - Registro Particolare 3515 Registro Generale 21461
Pubblico ufficiale TRIBUNALE DI BERGAMO Repertorio 2822 del 06/09/2021
IPOTECA GIUDIZIALE derivante da DECRETO INGIUNTIVO
Nota disponibile in formato elettronico
4. ISCRIZIONE del 04/11/2022 - Registro Particolare 10638 Registro Generale 64342



Direzione Provinciale di BERGAMO
Ufficio provinciale - Territorio
Servizio di Pubblicità Immobiliare


Data 30/01/2024 Ora 16:44:30
Pag. 2 - Fine

Ispezione telematica

Ispezione n. T331606 del 30/01/2024

per immobile

Motivazione RGE 447_2023 TRIB BG

Richiedente DNTRRT per conto di 

Pubblico ufficiale TRIBUNALE DI BERGAMO Repertorio 653 del 04/03/2022

IPOTECA GIUDIZIALE derivante da DECRETO INGIUNTIVO

Nota disponibile in formato elettronico

5. TRASCRIZIONE del 21/09/2023 - Registro Particolare 35054 Registro Generale 51304
Pubblico ufficiale UFFICIALE GIUDIZIARIO TRIBUNALE DI BERGAMO Repertorio 7125 del 07/09/2023
ATTO ESECUTIVO O CAUTELARE - VERBALE DI PIGNORAMENTO IMMOBILI
Nota disponibile in formato elettronico



Direzione Provinciale di BERGAMO
Ufficio provinciale - Territorio
Servizio di Pubblicità Immobiliare

Data 30/01/2024 Ora 17:01:02
Pag. 1 - Segue

Ispezione telematica

Ispezione n. T342957 del 30/01/2024

per immobile

Motivazione RGE 447_2023 TRIB BG

Richiedente DNTRRT per conto di [REDACTED]

Dati della richiesta

Immobile : Comune di SCANZOROSCIATE (BG)
Tipo catasto : Terreni
Foglio : 1 - Particella 2134
Periodo da ispezionare: dal 01/01/2000 al 26/01/2024
Esclusione ipoteche non rinnovate o cancellate e trascrizioni non rinnovate
Ulteriori restrizioni:
Periodo da ispezionare: dal 01/01/2000 al 26/01/2024
Esclusione ipoteche non rinnovate o cancellate e trascrizioni non rinnovate

Situazione aggiornamento

Periodo informatizzato dal 20/09/1996 al 30/01/2024

Elenco immobili

Comune di SCANZOROSCIATE (BG) Catasto Terreni

1. Sezione urbana - Foglio 0001 Particella 02134 Subalterno -

Elenco sintetico delle formalità

1. TRASCRIZIONE del 06/06/2017 - Registro Particolare 16704 Registro Generale 24896
Pubblico ufficiale TREVIGLIO Repertorio 410/9990 del 12/05/2016
ATTO PER CAUSA DI MORTE - CERTIFICATO DI DENUNCIATA SUCCESSIONE
Nota disponibile in formato elettronico - Presenza Titolo Telematico
2. TRASCRIZIONE del 24/09/2021 - Registro Particolare 37165 Registro Generale 54067
Pubblico ufficiale TRIBUNALE DI BERGAMO Repertorio 83 del 28/05/2021
ATTO GIUDIZIARIO - SENTENZA DICHIARATIVA DI FALLIMENTO
Nota disponibile in formato elettronico
Documenti successivi correlati:
 1. Annotazione n. 10260 del 24/10/2023 (RESTRIZIONE DI BENI)
3. ISCRIZIONE del 14/04/2022 - Registro Particolare 3515 Registro Generale 21461
Pubblico ufficiale TRIBUNALE DI BERGAMO Repertorio 2822 del 06/09/2021
IPOTECA GIUDIZIALE derivante da DECRETO INGIUNTIVO
Nota disponibile in formato elettronico
4. ISCRIZIONE del 04/11/2022 - Registro Particolare 10638 Registro Generale 64342



Direzione Provinciale di BERGAMO
Ufficio provinciale - Territorio
Servizio di Pubblicità Immobiliare

Data 30/01/2024 Ora 17:01:02
Pag. 2 - Fine

Ispezione telematica

Ispezione n. T342957 del 30/01/2024

per immobile

Motivazione RGE 447_2023 TRIB BG

Richiedente DNTRRT per conto di 

Pubblico ufficiale TRIBUNALE DI BERGAMO Repertorio 653 del 04/03/2022

IPOTECA GIUDIZIALE derivante da DECRETO INGIUNTIVO

Nota disponibile in formato elettronico

5. TRASCRIZIONE del 21/09/2023 - Registro Particolare 35054 Registro Generale 51304

Pubblico ufficiale UFFICIALE GIUDIZIARIO TRIBUNALE DI BERGAMO Repertorio 7125 del 07/09/2023

ATTO ESECUTIVO O CAUTELARE - VERBALE DI PIGNORAMENTO IMMOBILI

Nota disponibile in formato elettronico



Direzione Provinciale di BERGAMO
Ufficio provinciale - Territorio
Servizio di Pubblicità Immobiliare

Data 30/01/2024 Ora 17:04:49
Pag. 1 - Segue

Ispezione telematica

Ispezione n. T345472 del 30/01/2024

per immobile

Motivazione RGE 447_2023 TRIB BG

Richiedente DNTRRT per conto di **Dati della richiesta**

Immobile : Comune di SCANZOROSCIATE (BG)
Tipo catasto : Terreni
Foglio : 1 - Particella 2130
Periodo da ispezionare: dal 01/01/2000 al 26/01/2024
Esclusione ipoteche non rinnovate o cancellate e trascrizioni non rinnovate
Ulteriori restrizioni:
Periodo da ispezionare: dal 01/01/2000 al 26/01/2024
Esclusione ipoteche non rinnovate o cancellate e trascrizioni non rinnovate

Situazione aggiornamento

Periodo informatizzato dal 20/09/1996 al 30/01/2024

Elenco immobili

Comune di SCANZOROSCIATE (BG) Catasto Terreni

1. Sezione urbana - Foglio 0001 Particella 02130 Subalterno -

Elenco sintetico delle formalità

1. TRASCRIZIONE del 06/06/2017 - Registro Particolare 16704 Registro Generale 24896
Pubblico ufficiale TREVIGLIO Repertorio 410/9990 del 12/05/2016
ATTO PER CAUSA DI MORTE - CERTIFICATO DI DENUNCIATA SUCCESSIONE
Nota disponibile in formato elettronico - Presenza Titolo Telematico
2. TRASCRIZIONE del 24/09/2021 - Registro Particolare 37165 Registro Generale 54067
Pubblico ufficiale TRIBUNALE DI BERGAMO Repertorio 83 del 28/05/2021
ATTO GIUDIZIARIO - SENTENZA DICHIARATIVA DI FALLIMENTO
Nota disponibile in formato elettronico
Documenti successivi correlati:
 1. Annotazione n. 10260 del 24/10/2023 (RESTRIZIONE DI BENI)
3. ISCRIZIONE del 14/04/2022 - Registro Particolare 3515 Registro Generale 21461
Pubblico ufficiale TRIBUNALE DI BERGAMO Repertorio 2822 del 06/09/2021
IPOTECA GIUDIZIALE derivante da DECRETO INGIUNTIVO
Nota disponibile in formato elettronico
4. ISCRIZIONE del 04/11/2022 - Registro Particolare 10638 Registro Generale 64342



Direzione Provinciale di BERGAMO
Ufficio provinciale - Territorio
Servizio di Pubblicità Immobiliare

Data 30/01/2024 Ora 17:04:49
Pag. 2 - Fine

Ispezione telematica

Ispezione n. T345472 del 30/01/2024

per immobile

Motivazione RGE 447_2023 TRIB BG

Richiedente DNTRRT per conto di 

Pubblico ufficiale TRIBUNALE DI BERGAMO Repertorio 653 del 04/03/2022

IPOTECA GIUDIZIALE derivante da DECRETO INGIUNTIVO

Nota disponibile in formato elettronico

5. TRASCRIZIONE del 21/09/2023 - Registro Particolare 35054 Registro Generale 51304
Pubblico ufficiale UFFICIALE GIUDIZIARIO TRIBUNALE DI BERGAMO Repertorio 7125 del 07/09/2023
ATTO ESECUTIVO O CAUTELARE - VERBALE DI PIGNORAMENTO IMMOBILI
Nota disponibile in formato elettronico



Direzione Provinciale di BERGAMO
Ufficio provinciale - Territorio
Servizio di Pubblicità Immobiliare

Data 30/01/2024 Ora 17:06:50
Pag. 1 - Segue

Ispezione telematica

Ispezione n. T346804 del 30/01/2024

per immobile

Motivazione RGE 447_2023 TRIB BG

Richiedente DNTRRT per conto di **Dati della richiesta**

Immobile : Comune di SCANZOROSCIATE (BG)
Tipo catasto : Terreni
Foglio : 1 - Particella 2148
Periodo da ispezionare: dal 01/01/2000 al 26/01/2024
Esclusione ipoteche non rinnovate o cancellate e trascrizioni non rinnovate
Ulteriori restrizioni:
Periodo da ispezionare: dal 01/01/2000 al 26/01/2024
Esclusione ipoteche non rinnovate o cancellate e trascrizioni non rinnovate

Situazione aggiornamento

Periodo informatizzato dal 20/09/1996 al 30/01/2024

Elenco immobili

Comune di SCANZOROSCIATE (BG) Catasto Terreni

1. Sezione urbana - Foglio 0001 Particella 02148 Subalterno -

Elenco sintetico delle formalità

1. TRASCRIZIONE del 06/06/2017 - Registro Particolare 16704 Registro Generale 24896
Pubblico ufficiale TREVIGLIO Repertorio 410/9990 del 12/05/2016
ATTO PER CAUSA DI MORTE - CERTIFICATO DI DENUNCIATA SUCCESSIONE
Nota disponibile in formato elettronico - Presenza Titolo Telematico
2. TRASCRIZIONE del 24/09/2021 - Registro Particolare 37165 Registro Generale 54067
Pubblico ufficiale TRIBUNALE DI BERGAMO Repertorio 83 del 28/05/2021
ATTO GIUDIZIARIO - SENTENZA DICHIARATIVA DI FALLIMENTO
Nota disponibile in formato elettronico
Documenti successivi correlati:
 1. Annotazione n. 10260 del 24/10/2023 (RESTRIZIONE DI BENI)
3. ISCRIZIONE del 14/04/2022 - Registro Particolare 3515 Registro Generale 21461
Pubblico ufficiale TRIBUNALE DI BERGAMO Repertorio 2822 del 06/09/2021
IPOTECA GIUDIZIALE derivante da DECRETO INGIUNTIVO
Nota disponibile in formato elettronico
4. ISCRIZIONE del 04/11/2022 - Registro Particolare 10638 Registro Generale 64342



Direzione Provinciale di BERGAMO
Ufficio provinciale - Territorio
Servizio di Pubblicità Immobiliare


Data 30/01/2024 Ora 17:06:50
Pag. 2 - Fine

Ispezione telematica

Ispezione n. T346804 del 30/01/2024

per immobile

Motivazione RGE 447_2023 TRIB BG

Richiedente DNTRRT per conto 

Pubblico ufficiale TRIBUNALE DI BERGAMO Repertorio 653 del 04/03/2022

IPOTECA GIUDIZIALE derivante da DECRETO INGIUNTIVO

Nota disponibile in formato elettronico

5. TRASCRIZIONE del 21/09/2023 - Registro Particolare 35054 Registro Generale 51304

Pubblico ufficiale UFFICIALE GIUDIZIARIO TRIBUNALE DI BERGAMO Repertorio 7125 del 07/09/2023

ATTO ESECUTIVO O CAUTELARE - VERBALE DI PIGNORAMENTO IMMOBILI

Nota disponibile in formato elettronico



Direzione Provinciale di BERGAMO
Ufficio provinciale - Territorio
Servizio di Pubblicità Immobiliare

Data 30/01/2024 Ora 17:08:30
Pag. 1 - Segue

Ispezione telematica

Ispezione n. T347922 del 30/01/2024

per immobile

Motivazione RGE 447_2023 TRIB BG

Richiedente DNTRRT per conto **Dati della richiesta**

Immobile :

Comune di SCANZOROSCIATE (BG)

Tipo catasto : Terreni

Foglio : 1 - Particella 2145

Periodo da ispezionare: dal 01/01/2000 al 26/01/2024

Esclusione ipoteche non rinnovate o cancellate e trascrizioni non rinnovate

Ulteriori restrizioni:

Periodo da ispezionare: dal 01/01/2000 al 26/01/2024

Esclusione ipoteche non rinnovate o cancellate e trascrizioni non rinnovate

Situazione aggiornamento

Periodo informatizzato dal

20/09/1996 al

30/01/2024

Elenco immobili

Comune di SCANZOROSCIATE (BG) Catasto Terreni

1. Sezione urbana - Foglio 0001 Particella 02145 Subalterno -

Elenco sintetico delle formalità

1. TRASCRIZIONE del 06/06/2017 - Registro Particolare 16704 Registro Generale 24896
Pubblico ufficiale TREVIGLIO Repertorio 410/9990 del 12/05/2016
ATTO PER CAUSA DI MORTE - CERTIFICATO DI DENUNCIATA SUCCESSIONE
Nota disponibile in formato elettronico - Presenza Titolo Telematico
2. TRASCRIZIONE del 24/09/2021 - Registro Particolare 37165 Registro Generale 54067
Pubblico ufficiale TRIBUNALE DI BERGAMO Repertorio 83 del 28/05/2021
ATTO GIUDIZIARIO - SENTENZA DICHIARATIVA DI FALLIMENTO
Nota disponibile in formato elettronico
Documenti successivi correlati:
 1. Annotazione n. 10260 del 24/10/2023 (RESTRIZIONE DI BENI)
3. ISCRIZIONE del 14/04/2022 - Registro Particolare 3515 Registro Generale 21461
Pubblico ufficiale TRIBUNALE DI BERGAMO Repertorio 2822 del 06/09/2021
IPOTECA GIUDIZIALE derivante da DECRETO INGIUNTIVO
Nota disponibile in formato elettronico
4. ISCRIZIONE del 04/11/2022 - Registro Particolare 10638 Registro Generale 64342



Direzione Provinciale di BERGAMO
Ufficio provinciale - Territorio
Servizio di Pubblicità Immobiliare

Data 30/01/2024 Ora 17:08:30
Pag. 2 - Fine

Ispezione telematica

Ispezione n. T347922 del 30/01/2024

per immobile

Motivazione RGE 447_2023 TRIB BG

Richiedente DNTRRT per conto 

Pubblico ufficiale TRIBUNALE DI BERGAMO Repertorio 653 del 04/03/2022

IPOTECA GIUDIZIALE derivante da DECRETO INGIUNTIVO

Nota disponibile in formato elettronico

5. TRASCRIZIONE del 21/09/2023 - Registro Particolare 35054 Registro Generale 51304

Pubblico ufficiale UFFICIALE GIUDIZIARIO TRIBUNALE DI BERGAMO Repertorio 7125 del 07/09/2023

ATTO ESECUTIVO O CAUTELARE - VERBALE DI PIGNORAMENTO IMMOBILI

Nota disponibile in formato elettronico



Direzione Provinciale di BERGAMO
Ufficio provinciale - Territorio
Servizio di Pubblicità Immobiliare

Data 30/01/2024 Ora 17:11:24
Pag. 1 - Segue

Ispezione telematica

Ispezione n. T349765 del 30/01/2024

per immobile

Motivazione RGE 447_2023 TRIB BG

Richiedente DNTRRT per conto di **Dati della richiesta**

Immobile :

Comune di SCANZOROSCIATE (BG)

Tipo catasto : Terreni

Foglio : 1 - Particella 2147

Periodo da ispezionare: dal 01/01/2000 al 26/01/2024

Esclusione ipoteche non rinnovate o cancellate e trascrizioni non rinnovate

Ulteriori restrizioni:

Periodo da ispezionare: dal 01/01/2000 al 26/01/2024

Esclusione ipoteche non rinnovate o cancellate e trascrizioni non rinnovate

Situazione aggiornamento

Periodo informatizzato dal

20/09/1996 al

30/01/2024

Elenco immobili

Comune di SCANZOROSCIATE (BG) Catasto Terreni

1. Sezione urbana - Foglio 0001 Particella 02147 Subalterno -

Elenco sintetico delle formalità

1. TRASCRIZIONE del 06/06/2017 - Registro Particolare 16704 Registro Generale 24896
Pubblico ufficiale TREVIGLIO Repertorio 410/9990 del 12/05/2016
ATTO PER CAUSA DI MORTE - CERTIFICATO DI DENUNCIATA SUCCESSIONE
Nota disponibile in formato elettronico - Presenza Titolo Telematico
2. TRASCRIZIONE del 24/09/2021 - Registro Particolare 37165 Registro Generale 54067
Pubblico ufficiale TRIBUNALE DI BERGAMO Repertorio 83 del 28/05/2021
ATTO GIUDIZIARIO - SENTENZA DICHIARATIVA DI FALLIMENTO
Nota disponibile in formato elettronico
Documenti successivi correlati:
 1. Annotazione n. 10260 del 24/10/2023 (RESTRIZIONE DI BENI)
3. ISCRIZIONE del 14/04/2022 - Registro Particolare 3515 Registro Generale 21461
Pubblico ufficiale TRIBUNALE DI BERGAMO Repertorio 2822 del 06/09/2021
IPOTECA GIUDIZIALE derivante da DECRETO INGIUNTIVO
Nota disponibile in formato elettronico
4. ISCRIZIONE del 04/11/2022 - Registro Particolare 10638 Registro Generale 64342



Direzione Provinciale di BERGAMO
Ufficio provinciale - Territorio
Servizio di Pubblicità Immobiliare

Data 30/01/2024 Ora 17:11:24
Pag. 2 - Fine

Ispezione telematica

Ispezione n. T349765 del 30/01/2024

per immobile

Motivazione RGE 447_2023 TRIB BG

Richiedente DNTRRT per conto 

Pubblico ufficiale TRIBUNALE DI BERGAMO Repertorio 653 del 04/03/2022

IPOTECA GIUDIZIALE derivante da DECRETO INGIUNTIVO

Nota disponibile in formato elettronico

5. TRASCRIZIONE del 21/09/2023 - Registro Particolare 35054 Registro Generale 51304

Pubblico ufficiale UFFICIALE GIUDIZIARIO TRIBUNALE DI BERGAMO Repertorio 7125 del 07/09/2023

ATTO ESECUTIVO O CAUTELARE - VERBALE DI PIGNORAMENTO IMMOBILI

Nota disponibile in formato elettronico



Direzione Provinciale di BERGAMO
Ufficio provinciale - Territorio
Servizio di Pubblicità Immobiliare

Data 30/01/2024 Ora 17:13:27
Pag. 1 - Segue

Ispezione telematica

Ispezione n. T351251 del 30/01/2024

per immobile

Motivazione RGE 447_2023 TRIB BG

Richiedente DNTRRT per conto di **Dati della richiesta**

Immobile : Comune di SCANZOROSCIATE (BG)
Tipo catasto : Terreni
Foglio : 1 - Particella 2137
Periodo da ispezionare: dal 01/01/2000 al 26/01/2024
Esclusione ipoteche non rinnovate o cancellate e trascrizioni non rinnovate
Ulteriori restrizioni:
Periodo da ispezionare: dal 01/01/2000 al 26/01/2024
Esclusione ipoteche non rinnovate o cancellate e trascrizioni non rinnovate

Situazione aggiornamento

Periodo informatizzato dal 20/09/1996 al 30/01/2024

Elenco immobili

Comune di SCANZOROSCIATE (BG) Catasto Terreni

1. Sezione urbana - Foglio 0001 Particella 02137 Subalterno -

Elenco sintetico delle formalità

1. TRASCRIZIONE del 06/06/2017 - Registro Particolare 16704 Registro Generale 24896
Pubblico ufficiale TREVIGLIO Repertorio 410/9990 del 12/05/2016
ATTO PER CAUSA DI MORTE - CERTIFICATO DI DENUNCIATA SUCCESSIONE
Nota disponibile in formato elettronico - Presenza Titolo Telematico
2. TRASCRIZIONE del 24/09/2021 - Registro Particolare 37165 Registro Generale 54067
Pubblico ufficiale TRIBUNALE DI BERGAMO Repertorio 83 del 28/05/2021
ATTO GIUDIZIARIO - SENTENZA DICHIARATIVA DI FALLIMENTO
Nota disponibile in formato elettronico
Documenti successivi correlati:
 1. Annotazione n. 10260 del 24/10/2023 (RESTRIZIONE DI BENI)
3. ISCRIZIONE del 14/04/2022 - Registro Particolare 3515 Registro Generale 21461
Pubblico ufficiale TRIBUNALE DI BERGAMO Repertorio 2822 del 06/09/2021
IPOTECA GIUDIZIALE derivante da DECRETO INGIUNTIVO
Nota disponibile in formato elettronico
4. ISCRIZIONE del 04/11/2022 - Registro Particolare 10638 Registro Generale 64342



Direzione Provinciale di BERGAMO
Ufficio provinciale - Territorio
Servizio di Pubblicità Immobiliare

Data 30/01/2024 Ora 17:13:27
Pag. 2 - Fine

Ispezione telematica

Ispezione n. T351251 del 30/01/2024

per immobile

Motivazione RGE 447_2023 TRIB BG

Richiedente DNTRRT per conto di DNTRRT74M10B780Q

Pubblico ufficiale TRIBUNALE DI BERGAMO Repertorio 653 del 04/03/2022

IPOTECA GIUDIZIALE derivante da DECRETO INGIUNTIVO

Nota disponibile in formato elettronico

5. TRASCRIZIONE del 21/09/2023 - Registro Particolare 35054 Registro Generale 51304
Pubblico ufficiale UFFICIALE GIUDIZIARIO TRIBUNALE DI BERGAMO Repertorio 7125 del 07/09/2023
ATTO ESECUTIVO O CAUTELARE - VERBALE DI PIGNORAMENTO IMMOBILI
Nota disponibile in formato elettronico



Direzione Provinciale di BERGAMO
Ufficio provinciale - Territorio
Servizio di Pubblicità Immobiliare

Data 30/01/2024 Ora 17:14:59
Pag. 1 - Segue

Ispezione telematica

Ispezione n. T352264 del 30/01/2024

per immobile

Motivazione RGE 447_2023 TRIB BG

Richiedente DNTRRT per conto [REDACTED]

Dati della richiesta

Immobile : Comune di SCANZOROSCIATE (BG)
Tipo catasto : Terreni
Foglio : 1 - Particella 2138
Periodo da ispezionare: dal 01/01/2000 al 26/01/2024
Esclusione ipoteche non rinnovate o cancellate e trascrizioni non rinnovate
Ulteriori restrizioni:
Periodo da ispezionare: dal 01/01/2000 al 26/01/2024
Esclusione ipoteche non rinnovate o cancellate e trascrizioni non rinnovate

Situazione aggiornamento

Periodo informatizzato dal 20/09/1996 al 30/01/2024

Elenco immobili

Comune di SCANZOROSCIATE (BG) Catasto Terreni
1. Sezione urbana - Foglio 0001 Particella 02138 Subalterno -

Elenco sintetico delle formalità

1. TRASCRIZIONE del 06/06/2017 - Registro Particolare 16704 Registro Generale 24896
Pubblico ufficiale TREVIGLIO Repertorio 410/9990 del 12/05/2016
ATTO PER CAUSA DI MORTE - CERTIFICATO DI DENUNCIATA SUCCESSIONE
Nota disponibile in formato elettronico - Presenza Titolo Telematico
2. TRASCRIZIONE del 24/09/2021 - Registro Particolare 37165 Registro Generale 54067
Pubblico ufficiale TRIBUNALE DI BERGAMO Repertorio 83 del 28/05/2021
ATTO GIUDIZIARIO - SENTENZA DICHIARATIVA DI FALLIMENTO
Nota disponibile in formato elettronico
Documenti successivi correlati:
 1. Annotazione n. 10260 del 24/10/2023 (RESTRIZIONE DI BENI)
3. ISCRIZIONE del 14/04/2022 - Registro Particolare 3515 Registro Generale 21461
Pubblico ufficiale TRIBUNALE DI BERGAMO Repertorio 2822 del 06/09/2021
IPOTECA GIUDIZIALE derivante da DECRETO INGIUNTIVO
Nota disponibile in formato elettronico
4. ISCRIZIONE del 04/11/2022 - Registro Particolare 10638 Registro Generale 64342



Direzione Provinciale di BERGAMO
Ufficio provinciale - Territorio
Servizio di Pubblicità Immobiliare


Data 30/01/2024 Ora 17:14:59
Pag. 2 - Fine

Ispezione telematica

Ispezione n. T352264 del 30/01/2024

per immobile

Motivazione RGE 447_2023 TRIB BG

Richiedente DNTRRT per conto di 

Pubblico ufficiale TRIBUNALE DI BERGAMO Repertorio 653 del 04/03/2022

IPOTECA GIUDIZIALE derivante da DECRETO INGIUNTIVO

Nota disponibile in formato elettronico

5. TRASCRIZIONE del 21/09/2023 - Registro Particolare 35054 Registro Generale 51304
Pubblico ufficiale UFFICIALE GIUDIZIARIO TRIBUNALE DI BERGAMO Repertorio 7125 del 07/09/2023
ATTO ESECUTIVO O CAUTELARE - VERBALE DI PIGNORAMENTO IMMOBILI
Nota disponibile in formato elettronico



Direzione Provinciale di BERGAMO
Ufficio provinciale - Territorio
Servizio di Pubblicità Immobiliare

Data 30/01/2024 Ora 17:20:39
Pag. 1 - Segue

Ispezione telematica

Ispezione n. T355730 del 30/01/2024

per immobile

Motivazione RGE 447_2023 TRIB BG

Richiedente DNTRRT per conto di **Dati della richiesta**

Immobile :

Comune di SCANZOROSCIATE (BG)

Tipo catasto : Terreni

Foglio : 1 - Particella 2139

Periodo da ispezionare: dal 01/01/2000 al 26/01/2024

Esclusione ipoteche non rinnovate o cancellate e trascrizioni non rinnovate

Ulteriori restrizioni:

Periodo da ispezionare: dal 01/01/2000 al 26/01/2024

Esclusione ipoteche non rinnovate o cancellate e trascrizioni non rinnovate

Situazione aggiornamento

Periodo informatizzato dal

20/09/1996 al

30/01/2024

Elenco immobili

Comune di SCANZOROSCIATE (BG) Catasto Terreni

1. Sezione urbana - Foglio 0001 Particella 02139 Subalterno -

Elenco sintetico delle formalità

1. TRASCRIZIONE del 06/06/2017 - Registro Particolare 16704 Registro Generale 24896
Pubblico ufficiale TREVIGLIO Repertorio 410/9990 del 12/05/2016
ATTO PER CAUSA DI MORTE - CERTIFICATO DI DENUNCIATA SUCCESSIONE
Nota disponibile in formato elettronico - Presenza Titolo Telematico
2. TRASCRIZIONE del 24/09/2021 - Registro Particolare 37165 Registro Generale 54067
Pubblico ufficiale TRIBUNALE DI BERGAMO Repertorio 83 del 28/05/2021
ATTO GIUDIZIARIO - SENTENZA DICHIARATIVA DI FALLIMENTO
Nota disponibile in formato elettronico
Documenti successivi correlati:
 1. Annotazione n. 10260 del 24/10/2023 (RESTRIZIONE DI BENI)
3. ISCRIZIONE del 14/04/2022 - Registro Particolare 3515 Registro Generale 21461
Pubblico ufficiale TRIBUNALE DI BERGAMO Repertorio 2822 del 06/09/2021
IPOTECA GIUDIZIALE derivante da DECRETO INGIUNTIVO
Nota disponibile in formato elettronico
4. ISCRIZIONE del 04/11/2022 - Registro Particolare 10638 Registro Generale 64342



Direzione Provinciale di BERGAMO
Ufficio provinciale - Territorio
Servizio di Pubblicità Immobiliare

Data 30/01/2024 Ora 17:20:39
Pag. 2 - Fine

Ispezione telematica

Ispezione n. T355730 del 30/01/2024

per immobile

Motivazione RGE 447_2023 TRIB BG

Richiedente DNTRRT per conto di 

Pubblico ufficiale TRIBUNALE DI BERGAMO Repertorio 653 del 04/03/2022

IPOTECA GIUDIZIALE derivante da DECRETO INGIUNTIVO

Nota disponibile in formato elettronico

5. TRASCRIZIONE del 21/09/2023 - Registro Particolare 35054 Registro Generale 51304
Pubblico ufficiale UFFICIALE GIUDIZIARIO TRIBUNALE DI BERGAMO Repertorio 7125 del 07/09/2023
ATTO ESECUTIVO O CAUTELARE - VERBALE DI PIGNORAMENTO IMMOBILI
Nota disponibile in formato elettronico



Direzione Provinciale di BERGAMO
Ufficio provinciale - Territorio
Servizio di Pubblicità Immobiliare

Data 30/01/2024 Ora 17:22:54
Pag. 1 - Segue

Ispezione telematica

per immobile

Motivazione RGE 447_2023 TRIB BG

Richiedente DNTRRT per conto 

Ispezione n. T357201 del 30/01/2024

Dati della richiesta

Immobile : Comune di SCANZOROSCIATE (BG)
Tipo catasto : Terreni
Foglio : 1 - Particella 2140
Periodo da ispezionare: dal 01/01/2000 al 26/01/2024
Esclusione ipoteche non rinnovate o cancellate e trascrizioni non rinnovate
Ulteriori restrizioni:
Periodo da ispezionare: dal 01/01/2000 al 26/01/2024
Esclusione ipoteche non rinnovate o cancellate e trascrizioni non rinnovate

Situazione aggiornamento

Periodo informatizzato dal 20/09/1996 al 30/01/2024

Elenco immobili

Comune di SCANZOROSCIATE (BG) Catasto Terreni

1. Sezione urbana - Foglio 0001 Particella 02140 Subalterno -

Elenco sintetico delle formalità

1. TRASCRIZIONE del 06/06/2017 - Registro Particolare 16704 Registro Generale 24896
Pubblico ufficiale TREVIGLIO Repertorio 410/9990 del 12/05/2016
ATTO PER CAUSA DI MORTE - CERTIFICATO DI DENUNCIATA SUCCESSIONE
Nota disponibile in formato elettronico - Presenza Titolo Telematico
2. TRASCRIZIONE del 24/09/2021 - Registro Particolare 37165 Registro Generale 54067
Pubblico ufficiale TRIBUNALE DI BERGAMO Repertorio 83 del 28/05/2021
ATTO GIUDIZIARIO - SENTENZA DICHIARATIVA DI FALLIMENTO
Nota disponibile in formato elettronico
Documenti successivi correlati:
 1. Annotazione n. 10260 del 24/10/2023 (RESTRIZIONE DI BENI)
3. ISCRIZIONE del 14/04/2022 - Registro Particolare 3515 Registro Generale 21461
Pubblico ufficiale TRIBUNALE DI BERGAMO Repertorio 2822 del 06/09/2021
IPOTECA GIUDIZIALE derivante da DECRETO INGIUNTIVO
Nota disponibile in formato elettronico
4. ISCRIZIONE del 04/11/2022 - Registro Particolare 10638 Registro Generale 64342



Direzione Provinciale di BERGAMO
Ufficio provinciale - Territorio
Servizio di Pubblicità Immobiliare

Data 30/01/2024 Ora 17:22:54
Pag. 2 - Fine

Ispezione telematica

Ispezione n. T357201 del 30/01/2024

per immobile

Motivazione RGE 447_2023 TRIB BG

Richiedente DNTRRT per conto di 

Pubblico ufficiale TRIBUNALE DI BERGAMO Repertorio 653 del 04/03/2022

IPOTECA GIUDIZIALE derivante da DECRETO INGIUNTIVO

Nota disponibile in formato elettronico

5. TRASCRIZIONE del 21/09/2023 - Registro Particolare 35054 Registro Generale 51304
Pubblico ufficiale UFFICIALE GIUDIZIARIO TRIBUNALE DI BERGAMO Repertorio 7125 del 07/09/2023
ATTO ESECUTIVO O CAUTELARE - VERBALE DI PIGNORAMENTO IMMOBILI
Nota disponibile in formato elettronico



Direzione Provinciale di BERGAMO
Ufficio provinciale - Territorio
Servizio di Pubblicità Immobiliare

Data 30/01/2024 Ora 17:24:44
Pag. 1 - Segue

Ispezione telematica

Ispezione n. T358365 del 30/01/2024

per immobile

Motivazione RGE 447_2023 TRIB BG

Richiedente DNTRRT per conto [REDACTED]

Dati della richiesta

Immobile : Comune di SCANZOROSCIATE (BG)
Tipo catasto : Terreni
Foglio : 1 - Particella 2132
Periodo da ispezionare: dal 01/01/2000 al 26/01/2024
Esclusione ipoteche non rinnovate o cancellate e trascrizioni non rinnovate
Ulteriori restrizioni:
Periodo da ispezionare: dal 01/01/2000 al 26/01/2024
Esclusione ipoteche non rinnovate o cancellate e trascrizioni non rinnovate

Situazione aggiornamento

Periodo informatizzato dal 20/09/1996 al 30/01/2024

Elenco immobili

Comune di SCANZOROSCIATE (BG) Catasto Terreni

1. Sezione urbana - Foglio 0001 Particella 02132 Subalterno -

Elenco sintetico delle formalità

1. TRASCRIZIONE del 06/06/2017 - Registro Particolare 16704 Registro Generale 24896
Pubblico ufficiale TREVIGLIO Repertorio 410/9990 del 12/05/2016
ATTO PER CAUSA DI MORTE - CERTIFICATO DI DENUNCIATA SUCCESSIONE
Nota disponibile in formato elettronico - Presenza Titolo Telematico
2. TRASCRIZIONE del 24/09/2021 - Registro Particolare 37165 Registro Generale 54067
Pubblico ufficiale TRIBUNALE DI BERGAMO Repertorio 83 del 28/05/2021
ATTO GIUDIZIARIO - SENTENZA DICHIARATIVA DI FALLIMENTO
Nota disponibile in formato elettronico
Documenti successivi correlati:
 1. Annotazione n. 10260 del 24/10/2023 (RESTRIZIONE DI BENI)
3. ISCRIZIONE del 14/04/2022 - Registro Particolare 3515 Registro Generale 21461
Pubblico ufficiale TRIBUNALE DI BERGAMO Repertorio 2822 del 06/09/2021
IPOTECA GIUDIZIALE derivante da DECRETO INGIUNTIVO
Nota disponibile in formato elettronico
4. ISCRIZIONE del 04/11/2022 - Registro Particolare 10638 Registro Generale 64342



Direzione Provinciale di BERGAMO
Ufficio provinciale - Territorio
Servizio di Pubblicità Immobiliare


Data 30/01/2024 Ora 17:24:44
Pag. 2 - Fine

Ispezione telematica

Ispezione n. T358365 del 30/01/2024

per immobile

Motivazione RGE 447_2023 TRIB. RG

Richiedente DNTRRT per conto 

Pubblico ufficiale TRIBUNALE DI BERGAMO Repertorio 653 del 04/03/2022

IPOTECA GIUDIZIALE derivante da DECRETO INGIUNTIVO

Nota disponibile in formato elettronico

5. TRASCRIZIONE del 21/09/2023 - Registro Particolare 35054 Registro Generale 51304
Pubblico ufficiale UFFICIALE GIUDIZIARIO TRIBUNALE DI BERGAMO Repertorio 7125 del 07/09/2023
ATTO ESECUTIVO O CAUTELARE - VERBALE DI PIGNORAMENTO IMMOBILI
Nota disponibile in formato elettronico



Direzione Provinciale di BERGAMO
Ufficio provinciale - Territorio
Servizio di Pubblicità Immobiliare

Data 30/01/2024 Ora 17:26:36
Pag. 1 - Segue

Ispezione telematica

Ispezione n. T359444 del 30/01/2024

per immobile

Motivazione RGE 447_2023 TRIB BG

Richiedente DNTRRT per conto **Dati della richiesta**

Immobile : Comune di SCANZOROSCIATE (BG)
Tipo catasto : Terreni
Foglio : 1 - Particella 2133
Periodo da ispezionare: dal 01/01/2000 al 26/01/2024
Esclusione ipoteche non rinnovate o cancellate e trascrizioni non rinnovate
Ulteriori restrizioni:
Periodo da ispezionare: dal 01/01/2000 al 26/01/2024
Esclusione ipoteche non rinnovate o cancellate e trascrizioni non rinnovate

Situazione aggiornamento

Periodo informatizzato dal 20/09/1996 al 30/01/2024

Elenco immobili

Comune di SCANZOROSCIATE (BG) Catasto Terreni

1. Sezione urbana - Foglio 0001 Particella 02133 Subalterno -

Elenco sintetico delle formalità

1. TRASCRIZIONE del 06/06/2017 - Registro Particolare 16704 Registro Generale 24896
Pubblico ufficiale TREVIGLIO Repertorio 410/9990 del 12/05/2016
ATTO PER CAUSA DI MORTE - CERTIFICATO DI DENUNCIATA SUCCESSIONE
Nota disponibile in formato elettronico - Presenza Titolo Telematico
2. TRASCRIZIONE del 24/09/2021 - Registro Particolare 37165 Registro Generale 54067
Pubblico ufficiale TRIBUNALE DI BERGAMO Repertorio 83 del 28/05/2021
ATTO GIUDIZIARIO - SENTENZA DICHIARATIVA DI FALLIMENTO
Nota disponibile in formato elettronico
Documenti successivi correlati:
 1. Annotazione n. 10260 del 24/10/2023 (RESTRIZIONE DI BENI)
3. ISCRIZIONE del 14/04/2022 - Registro Particolare 3515 Registro Generale 21461
Pubblico ufficiale TRIBUNALE DI BERGAMO Repertorio 2822 del 06/09/2021
IPOTECA GIUDIZIALE derivante da DECRETO INGIUNTIVO
Nota disponibile in formato elettronico
4. ISCRIZIONE del 04/11/2022 - Registro Particolare 10638 Registro Generale 64342



Direzione Provinciale di BERGAMO
Ufficio provinciale - Territorio
Servizio di Pubblicità Immobiliare

Data 30/01/2024 Ora 17:26:36
Pag. 2 - Fine

Ispezione telematica

Ispezione n. T359444 del 30/01/2024

per immobile

Motivazione RGE 447_2023 TRIB BG

Richiedente DNTRRT per conto di [REDACTED]

Pubblico ufficiale TRIBUNALE DI BERGAMO Repertorio 653 del 04/03/2022

IPOTECA GIUDIZIALE derivante da DECRETO INGIUNTIVO

Nota disponibile in formato elettronico

5. TRASCRIZIONE del 21/09/2023 - Registro Particolare 35054 Registro Generale 51304
Pubblico ufficiale UFFICIALE GIUDIZIARIO TRIBUNALE DI BERGAMO Repertorio 7125 del 07/09/2023
ATTO ESECUTIVO O CAUTELARE - VERBALE DI PIGNORAMENTO IMMOBILI
Nota disponibile in formato elettronico



Direzione Provinciale di BERGAMO
Ufficio provinciale - Territorio
Servizio di Pubblicità Immobiliare

Data 30/01/2024 Ora 16:14:58
Pag. 1 - Segue

Ispezione telematica

per immobile

Motivazione RGE 447_2023 TRIB BG

Richiedente DNTRRT per conto di 

Ispezione n. T310770 del 30/01/2024

Dati della richiesta

Immobile : Comune di SCANZOROSCIATE (BG)
Tipo catasto : Fabbricati
Sezione urbana RO - Foglio : 4 - Particella 3540 - Subalterno 702
Periodo da ispezionare: dal 01/01/2000 al 26/01/2024
Esclusione ipoteche non rinnovate o cancellate e trascrizioni non rinnovate
Ulteriori restrizioni:
Periodo da ispezionare: dal 01/01/2000 al 26/01/2024
Esclusione ipoteche non rinnovate o cancellate e trascrizioni non rinnovate

Situazione aggiornamento

Periodo informatizzato dal 20/09/1996 al 30/01/2024

Elenco immobili

Comune di SCANZOROSCIATE (BG) Catasto Fabbricati

1. Sezione urbana RO Foglio 0004 Particella 03540 Subalterno 0702

Elenco sintetico delle formalità

1. TRASCRIZIONE del 06/06/2017 - Registro Particolare 16704 Registro Generale 24896
Pubblico ufficiale TREVIGLIO Repertorio 410/9990 del 12/05/2016
ATTO PER CAUSA DI MORTE - CERTIFICATO DI DENUNCIATA SUCCESSIONE
Nota disponibile in formato elettronico - Presenza Titolo Telematico
2. TRASCRIZIONE del 29/04/2021 - Registro Particolare 16988 Registro Generale 24339
Pubblico ufficiale MASTRODONATO MASSIMO Repertorio 13133/11250 del 22/04/2021
ATTO PER CAUSA DI MORTE - ACQUISTO DI LEGATO
Nota disponibile in formato elettronico - Presenza Titolo Telematico
3. TRASCRIZIONE del 24/09/2021 - Registro Particolare 37165 Registro Generale 54067
Pubblico ufficiale TRIBUNALE DI BERGAMO Repertorio 83 del 28/05/2021
ATTO GIUDIZIARIO - SENTENZA DICHIARATIVA DI FALLIMENTO
Nota disponibile in formato elettronico
Documenti successivi correlati:
 1. Annotazione n. 10260 del 24/10/2023 (RESTRIZIONE DI BENI)
4. ISCRIZIONE del 14/04/2022 - Registro Particolare 3515 Registro Generale 21461



Direzione Provinciale di BERGAMO
Ufficio provinciale - Territorio
Servizio di Pubblicità Immobiliare


Data 30/01/2024 Ora 16:14:58
Pag. 2 - Fine

Ispezione telematica

Ispezione n. T310770 del 30/01/2024

per immobile

Motivazione RGE 447_2023 TRIB BG

Richiedente DNTRRT per conto 

Pubblico ufficiale TRIBUNALE DI BERGAMO Repertorio 2822 del 06/09/2021

IPOTECA GIUDIZIALE derivante da DECRETO INGIUNTIVO

Nota disponibile in formato elettronico

5. ISCRIZIONE del 04/11/2022 - Registro Particolare 10638 Registro Generale 64342

Pubblico ufficiale TRIBUNALE DI BERGAMO Repertorio 653 del 04/03/2022

IPOTECA GIUDIZIALE derivante da DECRETO INGIUNTIVO

Nota disponibile in formato elettronico

6. TRASCRIZIONE del 21/09/2023 - Registro Particolare 35054 Registro Generale 51304

Pubblico ufficiale UFFICIALE GIUDIZIARIO TRIBUNALE DI BERGAMO Repertorio 7125 del 07/09/2023

ATTO ESECUTIVO O CAUTELARE - VERBALE DI PIGNORAMENTO IMMOBILI

Nota disponibile in formato elettronico



Direzione Provinciale di BERGAMO
Ufficio provinciale - Territorio
Servizio di Pubblicità Immobiliare

Data 30/01/2024 Ora 16:22:27
Pag. 1 - Segue

Ispezione telematica

Ispezione n. T316178 del 30/01/2024

per immobile

Motivazione RGE 447_2023 TRIB BG

Richiedente DNTRRT per conto **Dati della richiesta**

Immobile : Comune di SCANZOROSCIATE (BG)
Tipo catasto : Fabbricati
Sezione urbana RO - Foglio : 4 - Particella 3540 - Subalterno 703
Periodo da ispezionare: dal 01/01/2000 al 26/01/2024
Esclusione ipoteche non rinnovate o cancellate e trascrizioni non rinnovate
Ulteriori restrizioni:
Periodo da ispezionare: dal 01/01/2000 al 26/01/2024
Esclusione ipoteche non rinnovate o cancellate e trascrizioni non rinnovate

Situazione aggiornamento

Periodo informatizzato dal 20/09/1996 al 30/01/2024

Elenco immobili

Comune di SCANZOROSCIATE (BG) Catasto Fabbricati
1. Sezione urbana RO Foglio 0004 Particella 03540 Subalterno 0703

Elenco sintetico delle formalità

1. TRASCRIZIONE del 06/06/2017 - Registro Particolare 16704 Registro Generale 24896
Pubblico ufficiale TREVIGLIO Repertorio 410/9990 del 12/05/2016
ATTO PER CAUSA DI MORTE - CERTIFICATO DI DENUNCIATA SUCCESSIONE
Nota disponibile in formato elettronico - Presenza Titolo Telematico
2. TRASCRIZIONE del 29/04/2021 - Registro Particolare 16988 Registro Generale 24339
Pubblico ufficiale MASTRODONATO MASSIMO Repertorio 13133/11250 del 22/04/2021
ATTO PER CAUSA DI MORTE - ACQUISTO DI LEGATO
Nota disponibile in formato elettronico - Presenza Titolo Telematico
3. TRASCRIZIONE del 24/09/2021 - Registro Particolare 37165 Registro Generale 54067
Pubblico ufficiale TRIBUNALE DI BERGAMO Repertorio 83 del 28/05/2021
ATTO GIUDIZIARIO - SENTENZA DICHIARATIVA DI FALLIMENTO
Nota disponibile in formato elettronico
Documenti successivi correlati:
 1. Annotazione n. 10260 del 24/10/2023 (RESTRIZIONE DI BENI)
4. ISCRIZIONE del 14/04/2022 - Registro Particolare 3515 Registro Generale 21461



Direzione Provinciale di BERGAMO
Ufficio provinciale - Territorio
Servizio di Pubblicità Immobiliare


Data 30/01/2024 Ora 16:22:27
Pag. 2 - Fine

Ispezione telematica

Ispezione n. T316178 del 30/01/2024

per immobile

Motivazione RGE 447_2023 TRIB BG

Richiedente DNTRRT per conto di 

Pubblico ufficiale TRIBUNALE DI BERGAMO Repertorio 2822 del 06/09/2021

IPOTECA GIUDIZIALE derivante da DECRETO INGIUNTIVO

Nota disponibile in formato elettronico

5. ISCRIZIONE del 04/11/2022 - Registro Particolare 10638 Registro Generale 64342

Pubblico ufficiale TRIBUNALE DI BERGAMO Repertorio 653 del 04/03/2022

IPOTECA GIUDIZIALE derivante da DECRETO INGIUNTIVO

Nota disponibile in formato elettronico

6. TRASCRIZIONE del 21/09/2023 - Registro Particolare 35054 Registro Generale 51304

Pubblico ufficiale UFFICIALE GIUDIZIARIO TRIBUNALE DI BERGAMO Repertorio 7125 del 07/09/2023

ATTO ESECUTIVO O CAUTELARE - VERBALE DI PIGNORAMENTO IMMOBILI

Nota disponibile in formato elettronico



Direzione Provinciale di BERGAMO
Ufficio provinciale - Territorio
Servizio di Pubblicità Immobiliare

Data 30/01/2024 Ora 16:25:20
Pag. 1 - Segue

Ispezione telematica

Ispezione n. T318018 del 30/01/2024

per immobile

Motivazione RGE 447_2023 TRIB BG

Richiedente DNTRRT per conto

Dati della richiesta

Immobile : Comune di SCANZOROSCIATE (BG)
Tipo catasto : Terreni
Foglio : 1 - Particella 3535
Periodo da ispezionare: dal 01/01/2000 al 26/01/2024
Esclusione ipoteche non rinnovate o cancellate e trascrizioni non rinnovate
Ulteriori restrizioni:
Periodo da ispezionare: dal 01/01/2000 al 26/01/2024
Esclusione ipoteche non rinnovate o cancellate e trascrizioni non rinnovate

Situazione aggiornamento

Periodo informatizzato dal 20/09/1996 al 30/01/2024

Elenco immobili

Comune di SCANZOROSCIATE (BG) Catasto Terreni

1. Sezione urbana - Foglio 0001 Particella 03535 Subalterno -

Elenco sintetico delle formalità

1. TRASCRIZIONE del 06/06/2017 - Registro Particolare 16704 Registro Generale 24896
Pubblico ufficiale TREVIGLIO Repertorio 410/9990 del 12/05/2016
ATTO PER CAUSA DI MORTE - CERTIFICATO DI DENUNCIATA SUCCESSIONE
Nota disponibile in formato elettronico - Presenza Titolo Telematico
2. TRASCRIZIONE del 24/09/2021 - Registro Particolare 37165 Registro Generale 54067
Pubblico ufficiale TRIBUNALE DI BERGAMO Repertorio 83 del 28/05/2021
ATTO GIUDIZIARIO - SENTENZA DICHIARATIVA DI FALLIMENTO
Nota disponibile in formato elettronico
Documenti successivi correlati:
 1. Annotazione n. 10260 del 24/10/2023 (RESTRIZIONE DI BENI)
3. ISCRIZIONE del 14/04/2022 - Registro Particolare 3515 Registro Generale 21461
Pubblico ufficiale TRIBUNALE DI BERGAMO Repertorio 2822 del 06/09/2021
IPOTECA GIUDIZIALE derivante da DECRETO INGIUNTIVO
Nota disponibile in formato elettronico
4. ISCRIZIONE del 04/11/2022 - Registro Particolare 10638 Registro Generale 64342



Direzione Provinciale di BERGAMO
Ufficio provinciale - Territorio
Servizio di Pubblicità Immobiliare

Data 30/01/2024 Ora 16:25:20
Pag. 2 - Fine

Ispezione telematica

Ispezione n. T318018 del 30/01/2024

per immobile

Motivazione RGE 447_2023 TRIB BG

Richiedente DNTRRT per conto [REDACTED]

Pubblico ufficiale TRIBUNALE DI BERGAMO Repertorio 653 del 04/03/2022
IPOTECA GIUDIZIALE derivante da DECRETO INGIUNTIVO
Nota disponibile in formato elettronico

5. TRASCRIZIONE del 21/09/2023 - Registro Particolare 35054 Registro Generale 51304
Pubblico ufficiale UFFICIALE GIUDIZIARIO TRIBUNALE DI BERGAMO Repertorio 7125 del 07/09/2023
ATTO ESECUTIVO O CAUTELARE - VERBALE DI PIGNORAMENTO IMMOBILI
Nota disponibile in formato elettronico



ALLEGATO 9

TRIBUNALE DI BERGAMO
Sezione Esecuzioni Immobiliari

ISPEZIONI IPOTECARIE - FORMALITA'



Ispezione telematica

Motivazione RGE 447_2023 TRIB BG

n. T1 310770 del 30/01/2024

Inizio ispezione 30/01/2024 16:14:41

Richiedente

Tassa versata € 3,60

Nota di trascrizione

Registro generale n. 24896

Registro particolare n. 16704

Presentazione n. 62 del 06/06/2017

Sezione A - Generalità

Dati relativi al titolo

Descrizione ATTO AMMINISTRATIVO

Data 12/05/2016

Numero di repertorio 410/9990/16

Pubblico ufficiale TREVIGLIO
TREVIGLIO (BG)

Codice fiscale -

Dati relativi alla convenzione

Specie ATTO PER CAUSA DI MORTE

Descrizione 305 CERTIFICATO DI DENUNCIATA SUCCESSIONE

Voltura catastale automatica NO

Atto mortis causa Successione testamentaria -
Rinuncia o morte di un chiamato SI

Altri dati

Non sono presenti nella sezione D parti libere relative alle sezioni A, B e C

Dati riepilogativi

Unità negoziali 2

Soggetti a favore 2

Soggetti contro 1

Sezione B - Immobili

Unità negoziale n. 1

Immobile n. 1

Comune I506 - SCANZOROSCIATE (BG)

Catasto FABBRICATI

Sezione urbana RO Foglio 4

Particella 3540

Subalterno 702

Natura A7 - ABITAZIONE IN VILLINI

Consistenza 11,5 vani

Immobile n. 2

Comune I506 - SCANZOROSCIATE (BG)

Catasto FABBRICATI

Sezione urbana RO Foglio 4

Particella 3540

Subalterno 703

Natura C6 - STALLE, SCUDERIE,
RIMESSE, AUTORIMESSE

Consistenza 123 metri quadri



Ispezione telematica

Motivazione RGE 447_2023 TRIB BG

n. T1 310770 del 30/01/2024

Inizio ispezione 30/01/2024 16:14:41

Richiedent

Tassa versata € 3,60

Nota di trascrizione

Registro generale n. 24896

Registro particolare n. 16704

Presentazione n. 62 del 06/06/2017

Unità negoziale n. 2

Immobile n. 1

Comune	I506 - SCANZOROSCIATE (BG)			
Catasto	FABBRICATI			
Sezione urbana	RO	Foglio 4	Particella	3540
Natura	A7 - ABITAZIONE IN VILLINI	Consistenza	11,5 vani	Subalterno 702

Immobile n. 2

Comune	I506 - SCANZOROSCIATE (BG)			
Catasto	FABBRICATI			
Sezione urbana	RO	Foglio 4	Particella	3540
Natura	C6 - STALLE, SCUDERIE, RIMESSE, AUTORIMESSE	Consistenza	123 metri quadri	Subalterno 703

Immobile n. 3

Comune	I506 - SCANZOROSCIATE (BG)			
Catasto	TERRENI			
Foglio	1	Particella	2139	Subalterno -
Natura	T - TERRENO	Consistenza	13 are 10 centiare	

Immobile n. 4

Comune	I506 - SCANZOROSCIATE (BG)			
Catasto	TERRENI			
Foglio	1	Particella	2140	Subalterno -
Natura	T - TERRENO	Consistenza	10 are 40 centiare	

Immobile n. 5

Comune	I506 - SCANZOROSCIATE (BG)			
Catasto	TERRENI			
Foglio	1	Particella	2145	Subalterno -
Natura	T - TERRENO	Consistenza	80 centiare	

Immobile n. 6

Comune	I506 - SCANZOROSCIATE (BG)			
Catasto	TERRENI			
Foglio	1	Particella	2130	Subalterno -
Natura	T - TERRENO	Consistenza	14 are 20 centiare	

Immobile n. 7

Comune	I506 - SCANZOROSCIATE (BG)			
Catasto	TERRENI			
Foglio	1	Particella	2132	Subalterno -
Natura	T - TERRENO	Consistenza	10 are 30 centiare	

Immobile n. 8

Comune	I506 - SCANZOROSCIATE (BG)			
Catasto	TERRENI			
Foglio	1	Particella	2133	Subalterno -
Natura	T - TERRENO	Consistenza	07 are 20 centiare	



Ispezione telematica

Motivazione RGE 447_2023 TRIB BG

n. T1 310770 del 30/01/2024

Inizio ispezione 30/01/2024 16:14:41

Richiedente

Tassa versata € 3,60

Nota di trascrizione

Registro generale n. 24896

Registro particolare n. 16704

Presentazione n. 62 del 06/06/2017

Immobile n. 9

Comune	I506 - SCANZOROSCIATE (BG)				
Catasto	TERRENI				
Foglio	1	Particella	2134	Subalterno	-
Natura	T - TERRENO			Consistenza	18 are 90 centiare

Immobile n. 10

Comune	I506 - SCANZOROSCIATE (BG)				
Catasto	TERRENI				
Foglio	1	Particella	2137	Subalterno	-
Natura	T - TERRENO			Consistenza	09 are 60 centiare

Immobile n. 11

Comune	I506 - SCANZOROSCIATE (BG)				
Catasto	TERRENI				
Foglio	1	Particella	2138	Subalterno	-
Natura	T - TERRENO			Consistenza	11 are 50 centiare

Immobile n. 12

Comune	I506 - SCANZOROSCIATE (BG)				
Catasto	TERRENI				
Foglio	1	Particella	2142	Subalterno	-
Natura	T - TERRENO			Consistenza	23 are 60 centiare

Immobile n. 13

Comune	I506 - SCANZOROSCIATE (BG)				
Catasto	TERRENI				
Foglio	1	Particella	2147	Subalterno	-
Natura	T - TERRENO			Consistenza	30 centiare

Immobile n. 14

Comune	I506 - SCANZOROSCIATE (BG)				
Catasto	TERRENI				
Foglio	1	Particella	2148	Subalterno	-
Natura	T - TERRENO			Consistenza	18 are

Immobile n. 15

Comune	I506 - SCANZOROSCIATE (BG)				
Catasto	TERRENI				
Foglio	1	Particella	3535	Subalterno	-
Natura	T - TERRENO			Consistenza	35 centiare

Sezione C - Soggetti**A favore**

Soggetto n. 1 In qualità di FAVORE

Cognome
Nato il

a

Nome



Ispezione telematica

Motivazione RGE 447_2023 TRIB BG

n. T1 310770 del 30/01/2024

Inizio ispezione 30/01/2024 16:14:41

Richiedente

Tassa versata € 3,60

Nota di trascrizione


Registro generale n. 24896

Registro particolare n. 16704


Presentazione n. 62 del 06/06/2017

 il diritto di PROPRIETA'
Per la quota di 1/2

Soggetto n. 2 In qualità di FAVORE


Relativamente all'unità negoziale n. 1 Per il diritto di ABITAZIONE
Per la quota di 1/2

Contro


- Relativamente all'unità negoziale n. 1 Per il diritto di ABITAZIONE
Per la quota di 1/2
- Relativamente all'unità negoziale n. 2 Per il diritto di PROPRIETA'
Per la quota di 1/2

Sezione D - Ulteriori informazioni

Altri aspetti che si ritiene utile indicare ai fini della pubblicità immobiliare

LA MOGLIE  HANNO RINUNCIATO
ALL'EREDITA' CON ATTO NOTAIO FINARDI REPRIO 10096 DEL 05.04.2016 REG.TO IL 11.04.2016 N.12599
SERIE 1T.



Ispezione telematica

Motivazione [REDACTED] n. T1 310770 del 30/01/2024
Inizio ispezione 30/01/2024 16:14:41
Richiedente [REDACTED] Tassa versata € 3,60
Nota di trascrizione UTC: 2021-04-28T14:40:49.463909+02:00
Registro generale n. 24339
Registro particolare n. 16988 Presentazione n. 70 del 29/04/2021

Sezione A - Generalità

Dati relativi al titolo

Descrizione ATTO NOTARILE PUBBLICO
Data 22/04/2021 Numero di repertorio 13133/11250
Notaio MASTRODONATO MASSIMO Codice fiscale [REDACTED]
Sede BERGAMO (BG)

Dati relativi alla convenzione

Specie ATTO PER CAUSA DI MORTE
Descrizione 304 ACQUISTO DI LEGATO
Voltura catastale automatica NO

Atto mortis causa Data di morte 21/03/2016 Successione testamentaria -
Rinuncia o morte di un chiamato -

Altri dati

Sono presenti nella sezione D parti libere relative a sezione B e sezione C

Dati riepilogativi

Unità negoziali 1 Soggetti a favore 1 Soggetti contro 1

Sezione B - Immobili

Unità negoziale n. 1

Immobile n. 1
Comune I506 - SCANZOROSCIATE (BG)
Catasto FABBRICATI
Sezione urbana RO Foglio 4 Particella 3540 Subalterno 702
Natura A7 - ABITAZIONE IN VILLINI Consistenza 11,5 vani
Indirizzo VIA POMAROLO N. civico 25
Piano S1-T
Immobile n. 2
Comune I506 - SCANZOROSCIATE (BG)
Catasto FABBRICATI
Sezione urbana RO Foglio 4 Particella 3540 Subalterno 703
Natura C6 - STALLE, SCUDERIE, Consistenza 123 metri quadri
RIMESSE, AUTORIMESSE



Ispezione telematica

Motivazione RGE 447_2023 TRIB BG

n. T1 310770 del 30/01/2024

Inizio ispezione 30/01/2024 16:14:41

Richiedente

Tassa versata € 3,60

Nota di trascrizione

UTC: 2021-04-28T14:40:49.463909+02:00

Registro generale n. 24339

Registro particolare n. 16988


Presentazione n. 70 del 29/04/2021

Indirizzo VIA POMAROLO
Piano S1


N. civico 25

Sezione C - Soggetti

A favore



Contro



Sezione D - Ulteriori informazioni

Altri aspetti che si ritiene utile indicare ai fini della pubblicità immobiliare

SI PRECISA CHE [REDACTED]
PREMESSO: - CHE IN DATA IN DATA [REDACTED]
[REDACTED] - CHE IL DE CUIUS NON HA LASCIATO DISPOSIZIONI
TESTAMENTARIE E DUNQUE LA SUA EREDITA' SI E' DEVOLUTA PER LEGGE - CHE IL DEFUNTO AI
MOMENTO DELLA MORTE AVEVA COME EREDI LEGITTIMI IL CONIUGE [REDACTED] CHE I
[REDACTED] HANNO
RINUNCIATO ALL'EREDITA' DEL DEFUNTO [REDACTED] IN ATTO IN DATA 5 APRILE
2016 REP. N. 10096/6473 DEL NOTAIO [REDACTED] REGISTRATO A BERGAMO IL 11
APRILE 2016 AL N. 12599 SERIE 1T; - CHE LA [REDACTED] HA RINUNCIATO
ALL'EREDITA' DEL DEFUNTO SIGNOR [REDACTED] MA NON AL LEGATO DEL DIRITTO DI
ABITAZIONE A LEI SPETTANTE EX LEGE SULLA CASA ADIBITA A RESIDENZA FAMILIARE E RELATIVA
PERTINENZA, AL MOMENTO DELLA MORTE DEL [REDACTED] DI PROPRIETA' DI
QUEST'ULTIMO E DEI [REDACTED] PER QUOTA DI 1/2 (UN MEZZO)
CIASCUNO, COME I COMPARENTI DICHIARANO SOTTO LA PROPRIA RESPONSABILITA', E COME
RISULTANTE DALLA DICHIARAZIONE DI SUCCESSIONE REGISTRATA A TREVIGLIO IL 12 MAGGIO 2016 AL



Ispezione telematica

Motivazione RGE 447_2023 TRIB BG

n. T1 310770 del 30/01/2024

Inizio ispezione 30/01/2024 16:14:41

Richiedente

Tassa versata € 3,60

Nota di trascrizione

UTC: 2021-04-28T14:40:49.463909+02:00

Registro generale n. 24339

Registro particolare n. 16988

Presentazione n. 70 del 29/04/2021

N. 410 VOL. 9990/2016 E TRASCRITTA A BERGAMO IL 6 GIUGNO 2017 AI N.RI 24896/16704; - CHE DETTI IMMOBILI ADIBITI A RESIDENZA FAMILIARE E RELATIVA PERTINENZA, SITI IN COMUNE DI SCANZOROSCIATE, VIA POMAROLO N. 25/A, SONO ATTUALMENTE INDIVIDUATI NEL CATASTO FABBRICATI DI DETTO COMUNE ALLA SEZIONE URBANA RO FOGLIO 4 PARTICELLA 3540 SUBALTERNO 702, VIA POMAROLO N. 25 PIANO S1-T-1-2 - CAT. A/7 - CL. 2 - VANI 11,5 - SUPERFICIE CATASTALE: TOTALE 399 MQ; TOTALE ESCLUSE LE AREE SCOPERTE 391 MQ - RENDITA EURO 1.217,55 E SUBALTERNO 703, VIA POMAROLO N. 25 PIANO S1 - CAT. C/6 - CL. 2 - 123 MQ - SUPERFICIE CATASTALE: TOTALE 140 MQ - RENDITA EURO 273,15, OLTRE AL SUBALTERNO 701 BENE COMUNE NON CENSIBILE, COME I COMPARENTI DICHIARANO SOTTO LA PROPRIA RESPONSABILITA'; - CHE ORA INTENZIONE DELLA SIGNORA [REDACTED] ACCETTARE ESPRESSAMENTE, PER QUANTO OCCORRER POSSA, ANCHE AI FINI DELLA PUBBLICITA' PRESSO I REGISTRI IMMOBILIARI, DETTO LEGATO EX LEGE. TUTTO CIO' PREMESSO LA [REDACTED] ATTO ATTO DI NON AVER MAI RINUNCIATO E QUINDI DI AVER TRATTENUTO PER SE' IL DIRITTO DI ABITAZIONE SPETTANTE ALLA STESSA, IN SEGUITO ALLA MORTE DEL CONIUGE [REDACTED], QUALE LEGATO EX LEGE GRAVANTE SULLA CASA ADIBITA A RESIDENZA FAMILIARE E RELATIVA PERTINENZA, SITE IN COMUNE DI SCANZOROSCIATE, VIA POMAROLO N. 25/A, NEL CATASTO FABBRICATI DI DETTO COMUNE ALLA SEZIONE URBANA RO FOGLIO 4 PARTICELLA 3540 SUBALTERNO 702 E 3540 SUBALTERNO 703, OLTRE AL SUBALTERNO 701 BENE COMUNE NON CENSIBILE, DI PROPRIETA' DEL DEFUNTO PER QUOTA DI 1/2 (UN MEZZO) E DI ESSA COMPARENTE [REDACTED] CONIUGE DEL DEFUNTO PER LA RESIDUA QUOTA DI 1/2 (UN MEZZO), IL TUTTO COM MEGLIO INDICATO IN PREMESSA, DICHIARA DI ACCETTARE DETTO LEGATO AD OGNI EFFETTO DI LEGGE. SI AUTORIZZA LA TRASCRIZIONE DEL PRESENTE ATTO PRESSO I REGISTRI IMMOBILIARI CON ESONERO DEI COMPETENTI FUNZIONARI DA OGNI RESPONSABILITA' AL RIGUARDO.



Ispezione telematica

Motivazione RGE 447_2023 TRIB BG

n. T1 310770 del 30/01/2024

Inizio ispezione 30/01/2024 16:14:41

Richiedente

Tassa versata € 3,60

Nota di trascrizione

Registro generale n. 54067

Registro particolare n. 37165

Presentazione n. 29 del 24/09/2021

Sezione A - Generalità

Dati relativi al titolo

Descrizione ATTO GIUDIZIARIO
Data 28/05/2021
Pubblico ufficiale TRIBUNALE DI BERGAMO
Sede BERGAMO (BG)

Numero di repertorio 83
Codice fiscale 800 250 50164

Dati relativi alla convenzione

Specie ATTO GIUDIZIARIO
Descrizione 617 SENTENZA DICHIARATIVA DI FALLIMENTO
Voltura catastale automatica NO

Altri dati

Sono presenti nella sezione D parti libere relative a sezione A

Richiedente

Codice fiscale

Indirizzo BERGAMO - VIA ZAMBIANCHI N.1

Dati riepilogativi

Unità negoziali 3

Soggetti a favore 1

Soggetti contro 1

Sezione B - Immobili

Unità negoziale n. 1

Immobile n. 1

Comune I506 - SCANZOROSCIATE (BG)

Catasto FABBRICATI

Sezione urbana RO Foglio 5

Natura A2 - ABITAZIONE DI TIPO

CIVILE

Indirizzo VIA MELLONA

Piano 3

Particella 3679 Subalterno 28

Consistenza 5,5 vani

N. civico 15

Immobile n. 2

Comune I506 - SCANZOROSCIATE (BG)

Catasto FABBRICATI

Sezione urbana RO Foglio 5

Particella 3679 Subalterno 39



Ispezione telematica

Motivazione RGE 447_2023 TRIB BG

n. T1 310770 del 30/01/2024

Inizio ispezione 30/01/2024 16:14:41

Richiedente

Tassa versata € 3,60

Nota di trascrizione

Registro generale n. 54067

Registro particolare n. 37165

Presentazione n. 29 del 24/09/2021

Natura	C6 - STALLE, SCUDERIE, RIMESSE, AUTORIMESSE	Consistenza	16 metri quadri
Indirizzo	LOCALITA' TREFALDINA		N. civico SN
Piano	S1		

Unità negoziale n. 2**Immobile n. 1**

Comune	I506 - SCANZOROSCIATE (BG)				
Catasto	FABBRICATI				
Sezione urbana	RO Foglio 4	Particella	3540	Subalterno	702
Natura	A7 - ABITAZIONE IN VILLINI	Consistenza	11,5 vani		
Indirizzo	VIA POMAROLO			N. civico	25
Piano	S1-T				

Immobile n. 2

Comune	I506 - SCANZOROSCIATE (BG)				
Catasto	FABBRICATI				
Sezione urbana	RO Foglio 4	Particella	3540	Subalterno	703
Natura	C6 - STALLE, SCUDERIE, RIMESSE, AUTORIMESSE	Consistenza		123 metri quadri	
Indirizzo	VIA POMAROLO			N. civico	25
Piano	S1				

Unità negoziale n. 3**Immobile n. 1**

Comune	I506 - SCANZOROSCIATE (BG)				
Catasto	TERRENI				
Foglio	1 Particella 2139	Subalterno	-		
Natura	T - TERRENO	Consistenza	13 are 10 centiare		

Immobile n. 2

Comune	I506 - SCANZOROSCIATE (BG)				
Catasto	TERRENI				
Foglio	1 Particella 2140	Subalterno	-		
Natura	T - TERRENO	Consistenza	10 are 40 centiare		

Immobile n. 3

Comune	I506 - SCANZOROSCIATE (BG)				
Catasto	TERRENI				
Foglio	1 Particella 2145	Subalterno	-		
Natura	T - TERRENO	Consistenza	80 centiare		

Immobile n. 4

Comune	I506 - SCANZOROSCIATE (BG)				
Catasto	TERRENI				
Foglio	1 Particella 2130	Subalterno	-		
Natura	T - TERRENO	Consistenza	14 are 20 centiare		



Ispezione telematica

Motivazione RGE 447_2023 TRIB BG

n. T1 310770 del 30/01/2024

Inizio ispezione 30/01/2024 16:14:41

Richiedente

Tassa versata € 3,60

Nota di trascrizione

Registro generale n. 54067

Registro particolare n. 37165

Presentazione n. 29 del 24/09/2021

Immobile n. 5

Comune I506 - SCANZOROSCIATE (BG)
Catasto TERRENI
Foglio 1 Particella 2132 Subalterno -
Natura T - TERRENO Consistenza 10 are 30 centiare

Immobile n. 6

Comune I506 - SCANZOROSCIATE (BG)
Catasto TERRENI
Foglio 1 Particella 2133 Subalterno -
Natura T - TERRENO Consistenza 07 are 20 centiare

Immobile n. 7

Comune I506 - SCANZOROSCIATE (BG)
Catasto TERRENI
Foglio 1 Particella 2134 Subalterno -
Natura T - TERRENO Consistenza 18 are 90 centiare

Immobile n. 8

Comune I506 - SCANZOROSCIATE (BG)
Catasto TERRENI
Foglio 1 Particella 2137 Subalterno -
Natura T - TERRENO Consistenza 09 are 60 centiare

Immobile n. 9

Comune I506 - SCANZOROSCIATE (BG)
Catasto TERRENI
Foglio 1 Particella 2138 Subalterno -
Natura T - TERRENO Consistenza 11 are 50 centiare

Immobile n. 10

Comune I506 - SCANZOROSCIATE (BG)
Catasto TERRENI
Foglio 1 Particella 2142 Subalterno -
Natura T - TERRENO Consistenza 23 are 60 centiare

Immobile n. 11

Comune I506 - SCANZOROSCIATE (BG)
Catasto TERRENI
Foglio 1 Particella 2147 Subalterno -
Natura T - TERRENO Consistenza 30 centiare

Immobile n. 12

Comune I506 - SCANZOROSCIATE (BG)
Catasto TERRENI
Foglio 1 Particella 2148 Subalterno -
Natura T - TERRENO Consistenza 18 are

Immobile n. 13

Comune I506 - SCANZOROSCIATE (BG)
Catasto TERRENI
Foglio 1 Particella 3535 Subalterno -



Ispezione telematica

Motivazione RGE 447_2023 TRIB BG

n. T1 310770 del 30/01/2024

Inizio ispezione 30/01/2024 16:14:41

Richiedente

Tassa versata € 3,60

Nota di trascrizione

Registro generale n. 54067

Registro particolare n. 37165

Presentazione n. 29 del 24/09/2021

Natura T - TERRENO

Consistenza 35 centiare

Sezione C - Soggetti

A favore

Soggetto n. 1 In qualità di FAVORE

Denominazione o ragione sociale MASSA DEI CREDITORI

Sede

Codice fiscale -

- | | | | |
|--|-----|-------------------|-----------------|
| - Relativamente all'unità negoziale n. | 1 | Per il diritto di | PROPRIETA' |
| Per la quota di | 1/1 | | |
| - Relativamente all'unità negoziale n. | 2 | Per il diritto di | NUDA PROPRIETA' |
| Per la quota di | 1/2 | | |
| - Relativamente all'unità negoziale n. | 3 | Per il diritto di | PROPRIETA' |
| Per la quota di | 1/2 | | |

Contro

- | | | | |
|--|-----|-------------------|-----------------|
| - Relativamente all'unità negoziale n. | 1 | Per il diritto di | PROPRIETA' |
| Per la quota di | 1/1 | | |
| - Relativamente all'unità negoziale n. | 2 | Per il diritto di | NUDA PROPRIETA' |
| Per la quota di | 1/2 | | |
| - Relativamente all'unità negoziale n. | 3 | Per il diritto di | PROPRIETA' |
| Per la quota di | 1/2 | | |

Sezione D - Ulteriori informazioni

Altri aspetti che si ritiene utile indicare ai fini della pubblicità immobiliare

LE UNITA' IMMOBILIARI CENSITE AL CATASTO FABBRICATI FOGLIO RO/4 MAPPAL E 3540 SUB.702 E FOGLIO RO/4 MAPPALE 3540 SUB.703 SONO GRAVATE DAL DIR ITTO DI ABITAZINE DELLA
INDIVIDUALE CON SEDE IN
IMPRESE DI BERGAM



Ispezione telematica

Motivazione RGE 447_2023 TRIB BG

n. T1 310770 del 30/01/2024

Inizio ispezione 30/01/2024 16:14:41

Richiedente

Tassa versata € 3,60

Elenco annotazioni, comunicazioni, rettifiche e formalità successive*Relative alla formalità: Nota di trascrizione Numero di registro particolare 37165 del 24/09/2021***Annotazioni**

ANNOTAZIONE presentata il 24/10/2023

Servizio di P.I. di BERGAMO

Registro particolare n. 10260

Registro generale n. 58247

Tipo di atto: 0725 - RESTRIZIONE DI BENI

Comunicazioni

Non sono presenti comunicazioni

Rettifiche

Non sono presenti rettifiche

Formalità successive (nelle quali la nota è formalità di riferimento)

Non sono presenti formalità successive



Ispezione telematica

Motivazione RGE 447_2023 TRIB BG

n. T1 286594 del 30/01/2024

Inizio ispezione 30/01/2024 15:38:18

Richiedente

Tassa versata € 3,60

Nota di iscrizione

Registro generale n. 21461

Registro particolare n. 3515

Presentazione n. 10 del 14/04/2022

Sezione A - Generalità**Dati relativi al titolo**

Descrizione ATTO GIUDIZIARIO
Data 06/09/2021
Pubblico ufficiale TRIBUNALE DI BERGAMO
Sede BERGAMO (BG)

Numero di repertorio 2822
Codice fiscale 800 250 50164

Dati relativi all'ipoteca o al privilegio

Specie dell'ipoteca o del privilegio IPOTECA GIUDIZIALE
Derivante da 0281 DECRETO INGIUNTIVO
Capitale € 250.641,80 Tasso interesse annuo - Tasso interesse semestrale -
Interessi - Spese - Totale € 260.000,00
Presenza di condizione risolutiva - Durata -

Altri dati

Sono presenti nella sezione D parti libere relative a sezione A, sezione B, sezione C
Richiedente AVV.MAZZARIOL PER CONTO DI
CRED.COOP.DI CARAVAGGIO
Indirizzo VIA ANGELO MAJ N.18/A 24121 BERGAMO

Dati riepilogativi

Unità negoziali 4 Soggetti a favore 1 Soggetti contro 1

Sezione B - Immobili

Unità negoziale n. 1

Immobile n. 1

Comune	I506 - SCANZOROSCIATE (BG)			
Catasto	FABBRICATI			
Sezione urbana	RO Foglio 5	Particella	3044	Subalterno 42
Natura	A3 - ABITAZIONE DI TIPO ECONOMICO	Consistenza	3 vani	
Indirizzo	VIA VALLE GAVARNIA			N. civico SNC
Piano	1S 3			



Ispezione telematica

Motivazione RGE 447_2023 TRIB BG

n. T1 286594 del 30/01/2024

Inizio ispezione 30/01/2024 15:38:18

Richiedente

Tassa versata € 3,60

Nota di iscrizione

Registro generale n. 21461

Registro particolare n. 3515

Presentazione n. 10 del 14/04/2022

Unità negoziale n. 2

Immobile n. 1

Comune	I506 - SCANZOROSCIATE (BG)
Catasto	TERRENI
Foglio	1 Particella 2142 Subalterno -
Natura	T - TERRENO Consistenza 23 are 60 centiare

Immobile n. 2

Comune	I506 - SCANZOROSCIATE (BG)
Catasto	TERRENI
Foglio	1 Particella 2134 Subalterno -
Natura	T - TERRENO Consistenza 18 are 90 centiare

Immobile n. 3

Comune	I506 - SCANZOROSCIATE (BG)
Catasto	TERRENI
Foglio	1 Particella 2130 Subalterno -
Natura	T - TERRENO Consistenza 14 are 20 centiare

Immobile n. 4

Comune	I506 - SCANZOROSCIATE (BG)
Catasto	TERRENI
Foglio	1 Particella 2148 Subalterno -
Natura	T - TERRENO Consistenza 18 are

Immobile n. 5

Comune	I506 - SCANZOROSCIATE (BG)
Catasto	TERRENI
Foglio	1 Particella 2145 Subalterno -
Natura	T - TERRENO Consistenza 80 centiare

Immobile n. 6

Comune	I506 - SCANZOROSCIATE (BG)
Catasto	TERRENI
Foglio	1 Particella 2147 Subalterno -
Natura	T - TERRENO Consistenza 30 centiare

Immobile n. 7

Comune	I506 - SCANZOROSCIATE (BG)
Catasto	TERRENI
Foglio	1 Particella 2137 Subalterno -
Natura	T - TERRENO Consistenza 9 are 60 centiare

Immobile n. 8

Comune	I506 - SCANZOROSCIATE (BG)
Catasto	TERRENI
Foglio	1 Particella 2138 Subalterno -
Natura	T - TERRENO Consistenza 11 are 50 centiare

Immobile n. 9

Comune	I506 - SCANZOROSCIATE (BG)
--------	----------------------------



Ispezione telematica

Motivazione RGE 447_2023 TRIB BG

n. T1 286594 del 30/01/2024

Inizio ispezione 30/01/2024 15:38:18

Richiedente

Tassa versata € 3,60

Nota di iscrizione

Registro generale n. 21461

Registro particolare n. 3515

Presentazione n. 10 del 14/04/2022

Catasto	TERRENI				
Foglio	1 Particella	2139	Subalterno	-	
Natura	T - TERRENO		Consistenza	13 are 10 centiare	
Immobile n. 10					
Comune	I506 - SCANZOROSCIATE (BG)				
Catasto	TERRENI				
Foglio	1 Particella	2140	Subalterno	-	
Natura	T - TERRENO		Consistenza	10 are 40 centiare	
Immobile n. 11					
Comune	I506 - SCANZOROSCIATE (BG)				
Catasto	TERRENI				
Foglio	1 Particella	2132	Subalterno	-	
Natura	T - TERRENO		Consistenza	10 are 30 centiare	
Immobile n. 12					
Comune	I506 - SCANZOROSCIATE (BG)				
Catasto	TERRENI				
Foglio	1 Particella	2133	Subalterno	-	
Natura	T - TERRENO		Consistenza	7 are 20 centiare	

Unità negoziale n. 3

Immobile n. 1					
Comune	I506 - SCANZOROSCIATE (BG)				
Catasto	FABBRICATI				
Sezione urbana	RO Foglio 4	Particella	3540	Subalterno	702
Natura	A7 - ABITAZIONE IN VILLINI	Consistenza	11,5 vari		
Indirizzo	VIA POMAROLO			N. civico	25
Piano	1S 1 2 T				
Immobile n. 2					
Comune	I506 - SCANZOROSCIATE (BG)				
Catasto	FABBRICATI				
Sezione urbana	RO Foglio 4	Particella	3540	Subalterno	703
Natura	C6 - STALLE, SCUDERIE, RIMESSE, AUTORIMESSE	Consistenza		123 metri quadri	
Indirizzo	VIA POMAROLO			N. civico	25
Piano	1S				

Unità negoziale n. 4

Immobile n. 1					
Comune	I506 - SCANZOROSCIATE (BG)				
Catasto	TERRENI				
Foglio	1 Particella	3535	Subalterno	-	
Natura	T - TERRENO		Consistenza	35 centiare	



Ispezione telematica

Motivazione RGE 447_2023 TRIB BG

n. T1 286594 del 30/01/2024

Inizio ispezione 30/01/2024 15:38:18

Richiedente

Tassa versata € 3,60

Nota di iscrizione

Registro generale n. 21461

Registro particolare n. 3515

Presentazione n. 10 del 14/04/2022

Sezione C - Soggetti

A favore

Soggetto n. 1 In qualità di FAVORE

Denominazione o ragione sociale CREDITO COOPERATIVO DI CARAVAGGIO ADDA E CREMASCO-
CASSA RURALE-SOCIETA' COOPERATIVA

Sede CARAVAGGIO (BG)

Codice fiscale

Domicilio ipotecario eletto

AVV.ROBERTO
MAZZARIOL BERGAMO,
VIA A.MAJ N.18/A

- | | | | |
|--|-----|-------------------|-----------------|
| - Relativamente all'unità negoziale n. | 1 | Per il diritto di | NUDA PROPRIETA' |
| Per la quota di | 1/1 | | |
| - Relativamente all'unità negoziale n. | 2 | Per il diritto di | PROPRIETA' |
| Per la quota di | 1/2 | | |
| - Relativamente all'unità negoziale n. | 3 | Per il diritto di | PROPRIETA' |
| Per la quota di | 1/2 | | |
| - Relativamente all'unità negoziale n. | 4 | Per il diritto di | PROPRIETA' |
| Per la quota di | 1/2 | | |

Contro

- | | | | |
|--|-----|-------------------|-----------------|
| - Relativamente all'unità negoziale n. | 1 | Per il diritto di | NUDA PROPRIETA' |
| Per la quota di | 1/1 | | |
| - Relativamente all'unità negoziale n. | 2 | Per il diritto di | PROPRIETA' |
| Per la quota di | 1/2 | | |
| - Relativamente all'unità negoziale n. | 3 | Per il diritto di | PROPRIETA' |
| Per la quota di | 1/2 | | |
| - Relativamente all'unità negoziale n. | 4 | Per il diritto di | PROPRIETA' |
| Per la quota di | 1/2 | | |

Sezione D - Ulteriori informazioni

Descrizione della condizione risolutiva cui è sottoposta l'ipoteca e/o dei titoli di credito allegati (ovvero altri prospetti che si ritiene utile pubblicare)

CON IL PRESENTE DECRETO SI INGIUNGE ALLA SIG.RA

NELLA
SUA QUALITA' DI FIDEJUSSORE DI DI PAGARE ALLA BANCA DI CREDITO COOPERATIVO
ADDA E CREMAS CO LA SOMMA COMPLESSIVA DI EURO 250.641,80 OLTRE GLI INTERESSI MORATOR I E
CONVENZIONALI COSI' COME DETERMINATI CONTRATTUALMENTE A SALDO ,LE SPESE DELLA PRESENTE




Ispezione telematica

Motivazione RGE 447_2023 TRIB BG

n. T1 286594 del 30/01/2024

Inizio ispezione 30/01/2024 15:38:18

Richiedente 


Tassa versata € 3,60

Nota di iscrizione

Registro generale n. 21461

Registro particolare n. 3515

Presentazione n. 10 del 14/04/2022

PROCEDURA E SUCCESSIVE OCCORRENDE DA LIQUIDARSI NELL' EMANANDO DECRETO, INOLTRE, CHIEDE LA PROVVISORIA ESECUZIONE DEL DECRETO PER I MOTIVI ESPOSTI, AVVERTENDO L'INGIUNTA CHE HA LA FACOLTA' DI PROPORRE IMPUGNAZIONE NEL TERMINE DI GIORNI QUARANTA DALLA SUA NOTIFICA. AI FINI DEL VERSAMENTO DEL CONTRIBUTO UNIFICATO SI INDICA IL VALORE DELLA PRESENTE CAUSA IN EURO 250.641,80. SI PRECISA INOLTRE CHE PER QUANTO RIGUARDA L'IMMOBILE AFFERENTE L'UNITA' NEGOZIALE 3, LA  RISULTA POSSEDERE ALTRESI' LA QUOTA DI 1/2 DI ABITAZIONE. SI RICHIEDE IL RILASCIO DI UN DUPLICATO DI QUIETANZA PER ISCRIVERE PRESSO ALTRA CONSERVATORIA.



Ispezione telematica

Motivazione RGE 447_2023 TRIB BG

n. T1 286594 del 30/01/2024

Inizio ispezione 30/01/2024 15:38:18

Richiedente

Tassa versata € 3,60

Nota di iscrizione

Registro generale n. 64342

Registro particolare n. 10638

Presentazione n. 7 del 04/11/2022

Sezione A - Generalità**Dati relativi al titolo**

Descrizione ATTO GIUDIZIARIO
Data 04/03/2022
Pubblico ufficiale TRIBUNALE DI BERGAMO
Sede BERGAMO (BG)

Numero di repertorio 653
Codice fiscale 800 250 50164

Dati relativi all'ipoteca o al privilegio

Specie dell'ipoteca o del privilegio IPOTECA GIUDIZIALE
Derivante da 0281 DECRETO INGIUNTIVO
Capitale € 47.204,99 Tasso interesse annuo -
Interessi - Spese -
Presenza di condizione risolutiva - Durata -

Tasso interesse semestrale -
Totale € 75.000,00

Altri dati

Sono presenti nella sezione D parti libere relative a sezione A

Richiedente AVVOCATO MARIA QUATTRONE
Codice fiscale
Indirizzo VIA GARIBALDI N. 9/C BERGAMO

Dati riepilogativi

Unità negoziali 2 Soggetti a favore 1 Soggetti contro 1

Sezione B - Immobili

Unità negoziale n. 1

Immobile n. 1

Comune I506 - SCANZOROSCIATE (BG)
Catasto FABBRICATI
Sezione urbana RO Foglio 4 Particella 3540 Subalterno 702
Natura A7 - ABITAZIONE IN VILLINI Consistenza 11,5 vani
Indirizzo VIA POMAROLO N. civico 25
Piano 1 2 T S1

Immobile n. 2

Comune I506 - SCANZOROSCIATE (BG)
Catasto FABBRICATI
Sezione urbana RO Foglio 4 Particella 3540 Subalterno 703



Ispezione telematica

Motivazione RGE 447_2023 TRIB BG

n. T1 286594 del 30/01/2024

Inizio ispezione 30/01/2024 15:38:18

Richiedente

Tassa versata € 3,60

Nota di iscrizione

Registro generale n. 64342

Registro particolare n. 10638

Presentazione n. 7 del 04/11/2022

Natura	C6 - STALLE, SCUDERIE, RIMESSE, AUTORIMESSE	Consistenza	123 metri quadri
Indirizzo	VIA POMAROLO		N. civico 25
Piano	S1		
Immobile n. 3			
Comune	I506 - SCANZOROSCIATE (BG)		
Catasto	TERRENI		
Foglio	1 Particella 2139	Subalterno	-
Natura	T - TERRENO	Consistenza	13 are 10 centiare
Immobile n. 4			
Comune	I506 - SCANZOROSCIATE (BG)		
Catasto	TERRENI		
Foglio	1 Particella 2140	Subalterno	-
Natura	T - TERRENO	Consistenza	10 are 40 centiare
Immobile n. 5			
Comune	I506 - SCANZOROSCIATE (BG)		
Catasto	TERRENI		
Foglio	1 Particella 2145	Subalterno	-
Natura	T - TERRENO	Consistenza	80 centiare
Immobile n. 6			
Comune	I506 - SCANZOROSCIATE (BG)		
Catasto	TERRENI		
Foglio	1 Particella 2130	Subalterno	-
Natura	T - TERRENO	Consistenza	14 are 20 centiare
Immobile n. 7			
Comune	I506 - SCANZOROSCIATE (BG)		
Catasto	TERRENI		
Foglio	1 Particella 2132	Subalterno	-
Natura	T - TERRENO	Consistenza	10 are 30 centiare
Immobile n. 8			
Comune	I506 - SCANZOROSCIATE (BG)		
Catasto	TERRENI		
Foglio	1 Particella 2133	Subalterno	-
Natura	T - TERRENO	Consistenza	07 are 20 centiare
Immobile n. 9			
Comune	I506 - SCANZOROSCIATE (BG)		
Catasto	TERRENI		
Foglio	1 Particella 2134	Subalterno	-
Natura	T - TERRENO	Consistenza	18 are 90 centiare
Immobile n. 10			
Comune	I506 - SCANZOROSCIATE (BG)		
Catasto	TERRENI		
Foglio	1 Particella 2137	Subalterno	-
Natura	T - TERRENO	Consistenza	09 are 60 centiare



Ispezione telematica

Motivazione RGE 447_2023 TRIB BG

n. T1 286594 del 30/01/2024

Inizio ispezione 30/01/2024 15:38:18

Richiedente

Tassa versata € 3,60

Nota di iscrizione

Registro generale n. 64342

Registro particolare n. 10638

Presentazione n. 7 del 04/11/2022

Immobile n. 11

Comune	I506 - SCANZOROSCIATE (BG)			
Catasto	TERRENI			
Foglio	1 Particella	2138	Subalterno	-
Natura	T - TERRENO		Consistenza	11 are 50 centiare

Immobile n. 12

Comune	I506 - SCANZOROSCIATE (BG)			
Catasto	TERRENI			
Foglio	1 Particella	2142	Subalterno	-
Natura	T - TERRENO		Consistenza	23 are 60 centiare

Immobile n. 13

Comune	I506 - SCANZOROSCIATE (BG)			
Catasto	TERRENI			
Foglio	1 Particella	2147	Subalterno	-
Natura	T - TERRENO		Consistenza	30 centiare

Immobile n. 14

Comune	I506 - SCANZOROSCIATE (BG)			
Catasto	TERRENI			
Foglio	1 Particella	2148	Subalterno	-
Natura	T - TERRENO		Consistenza	18 are

Immobile n. 15

Comune	I506 - SCANZOROSCIATE (BG)			
Catasto	TERRENI			
Foglio	1 Particella	3535	Subalterno	-
Natura	T - TERRENO		Consistenza	35 centiare

Unità negoziale n. 2

Immobile n. 1

Comune	I506 - SCANZOROSCIATE (BG)			
Catasto	FABBRICATI			
Sezione urbana	RO Foglio 5	Particella 3044	Subalterno	42
Natura	A3 - ABITAZIONE DI TIPO ECONOMICO	Consistenza 3 vani		
Indirizzo	VIA VALLE GAVARNIA		N. civico	SN
Piano	3 S1			

Sezione C - Soggetti

A favore

Soggetto n. 1	In qualità di	FAVORE
Denominazione o ragione sociale		BPER BANCA S.P.A.
Sede		MODENA (MO)



Ispezione telematica

Motivazione

n. T1 286594 del 30/01/2024

Inizio ispezione 30/01/2024 15:38:18

Richiedente

Tassa versata € 3,60

Nota di iscrizione

Registro generale n. 64342

Registro particolare n. 10638

Presentazione n. 7 del 04/11/2022

Codice fiscale

Domicilio ipotecario eletto

- Relativamente all'unità negoziale n.

1 Per il diritto di PROPRIETA'

Per la quota di 1/2

- Relativamente all'unità negoziale n.

2 Per il diritto di NUDA PROPRIETA'

Per la quota di 1/1

Contro

- Relativamente all'unità negoziale n.

1 Per il diritto di PROPRIETA'

Per la quota di 1/2

- Relativamente all'unità negoziale n.

2 Per il diritto di NUDA PROPRIETA'

Per la quota di 1/1

Sezione D - Ulteriori informazioni

Descrizione della condizione risolutiva cui è sottoposta l'ipoteca e/o dei titoli di credito allegati (ovvero altri prospetti che si ritiene utile pubblicare)

SI ALLEGA COPIA CONFORME DEL RICORSO PER DECRETO INGIUNTIVO TELEMATICO N. 653/2022 ING. (N. 578/2022 R.G.) EMESSO IN DATA 04.03.2022. MUNIFICATO DI FORMIGLIANA ESECUTIVA. SI PRECISA CHE LA SIG.R. [REDACTED]



Ispezione telematica

Motivazione RGE 447_2023 TRIB BG

n. T1 286594 del 30/01/2024

Inizio ispezione 30/01/2024 15:38:18

Richiedente

Tassa versata € 3,60

Nota di trascrizione

Registro generale n. 51304

Registro particolare n. 35054

Presentazione n. 11 del 21/09/2023

Sezione A - Generalità

Dati relativi al titolo

Descrizione ATTO GIUDIZIARIO

Data 07/09/2023

Numero di repertorio 7125

Pubblico ufficiale UFFICIALE GIUDIZIARIO TRIBUNALE DI
BERGAMO

Codice fiscale 800 163 40160

Sede BERGAMO (BG)

Dati relativi alla convenzione

Specie ATTO ESECUTIVO O CAUTELARE

Descrizione 726 VERBALE DI PIGNORAMENTO IMMOBILI

Voltura catastale automatica NO

Altri dati

Non sono presenti nella sezione D parti libere relative alle sezioni A, B e C

Richiedente AVV. RAFFAELLA B. ZIZIOLI

Indirizzo VIA G. G. FARA N. 39, MILANO

Dati riepilogativi

Unità negoziali 2

Soggetti a favore 1

Soggetti contro 1

Sezione B - Immobili

Unità negoziale n. 1

Immobile n. 1

Comune I506 - SCANZOROSCIATE (BG)

Catasto FABBRICATI

Sezione urbana RO Foglio 5

Natura A3 - ABITAZIONE DI TIPO

ECONOMICO

Indirizzo VIA VALLE GAVARNIA

Piano S1-3

Particella 3044

Consistenza 3,0 vani

Subalterno 42

N. civico SN

Unità negoziale n. 2



Ispezione telematica

Motivazione RGE 447_2023 TRIB BG

n. T1 286594 del 30/01/2024

Inizio ispezione 30/01/2024 15:38:18

Richiedente

Tassa versata € 3,60

Nota di trascrizione

Registro generale n. 51304

Registro particolare n. 35054

Presentazione n. 11 del 21/09/2023

Immobile n. 1

Comune	I506 - SCANZOROSCIATE (BG)			
Catasto	FABBRICATI			
Sezione urbana	RO Foglio 4	Particella	3540	Subalterno 702
Natura	A7 - ABITAZIONE IN VILLINI	Consistenza	11,5 vani	
Indirizzo	VIA POMAROLO			N. civico 25
Piano	S1T1			

Immobile n. 2

Comune	I506 - SCANZOROSCIATE (BG)			
Catasto	FABBRICATI			
Sezione urbana	RO Foglio 4	Particella	3540	Subalterno 703
Natura	C6 - STALLE, SCUDERIE, RIMESSE, AUTORIMESSE	Consistenza		123 metri quadri
Indirizzo	VIA POMAROLO			N. civico 25
Piano	S1			

Immobile n. 3

Comune	I506 - SCANZOROSCIATE (BG)			
Catasto	TERRENI			
Foglio	1 Particella 2142	Subalterno	-	
Natura	T - TERRENO	Consistenza	23 are 60 centiare	

Immobile n. 4

Comune	I506 - SCANZOROSCIATE (BG)			
Catasto	TERRENI			
Foglio	1 Particella 2134	Subalterno	-	
Natura	T - TERRENO	Consistenza	18 are 90 centiare	

Immobile n. 5

Comune	I506 - SCANZOROSCIATE (BG)			
Catasto	TERRENI			
Foglio	1 Particella 2130	Subalterno	-	
Natura	T - TERRENO	Consistenza	14 are 20 centiare	

Immobile n. 6

Comune	I506 - SCANZOROSCIATE (BG)			
Catasto	TERRENI			
Foglio	1 Particella 2148	Subalterno	-	
Natura	T - TERRENO	Consistenza	18 are	

Immobile n. 7

Comune	I506 - SCANZOROSCIATE (BG)			
Catasto	TERRENI			
Foglio	1 Particella 2145	Subalterno	-	
Natura	T - TERRENO	Consistenza	80 centiare	

Immobile n. 8

Comune	I506 - SCANZOROSCIATE (BG)			
Catasto	TERRENI			
Foglio	1 Particella 2147	Subalterno	-	
Natura	T - TERRENO	Consistenza	30 centiare	



Ispezione telematica

Motivazione RGE 447_2023 TRIB BG

n. T1 286594 del 30/01/2024

Inizio ispezione 30/01/2024 15:38:18

Richiedente

Tassa versata € 3,60

Nota di trascrizione

Registro generale n. 51304

Registro particolare n. 35054

Presentazione n. 11 del 21/09/2023

Immobile n. 9

Comune	I506 - SCANZOROSCIATE (BG)			
Catasto	TERRENI			
Foglio	1 Particella	2137	Subalterno	-
Natura	T - TERRENO		Consistenza	9 are 60 centiare

Immobile n. 10

Comune	I506 - SCANZOROSCIATE (BG)			
Catasto	TERRENI			
Foglio	1 Particella	2138	Subalterno	-
Natura	T - TERRENO		Consistenza	11 are 50 centiare

Immobile n. 11

Comune	I506 - SCANZOROSCIATE (BG)			
Catasto	TERRENI			
Foglio	1 Particella	2139	Subalterno	-
Natura	T - TERRENO		Consistenza	13 are 10 centiare

Immobile n. 12

Comune	I506 - SCANZOROSCIATE (BG)			
Catasto	TERRENI			
Foglio	1 Particella	2140	Subalterno	-
Natura	T - TERRENO		Consistenza	10 are 40 centiare

Immobile n. 13

Comune	I506 - SCANZOROSCIATE (BG)			
Catasto	TERRENI			
Foglio	1 Particella	2132	Subalterno	-
Natura	T - TERRENO		Consistenza	10 are 30 centiare

Immobile n. 14

Comune	I506 - SCANZOROSCIATE (BG)			
Catasto	TERRENI			
Foglio	1 Particella	2133	Subalterno	-
Natura	T - TERRENO		Consistenza	7 are 20 centiare

Immobile n. 15

Comune	I506 - SCANZOROSCIATE (BG)			
Catasto	TERRENI			
Foglio	1 Particella	3535	Subalterno	-
Natura	T - TERRENO		Consistenza	35 centiare

Sezione C - Soggetti

A favore

Soggetto n. 1	In qualità di	FAVORE
Denominazione o ragione sociale		KORE SPV SRL
Sede		MILANO (MI)



Ispezione telematica

Motivazione RGE 447_2023 TRIB BG

n. T1 286594 del 30/01/2024

Inizio ispezione 30/01/2024 15:38:18

Richiedente

Tassa versata € 3,60

Nota di trascrizione

Registro generale n. 51304


Registro particolare n. 35054

Presentazione n. 11 del 21/09/2023

Codice fiscale

- | | | | |
|--|-----|-------------------|------------|
| - Relativamente all'unità negoziale n. | 1 | Per il diritto di | PROPRIETA' |
| Per la quota di | 1/1 | | |
| - Relativamente all'unità negoziale n. | 2 | Per il diritto di | PROPRIETA' |
| Per la quota di | 1/2 | | |

Contro



Sezione D - Ulteriori informazioni

Altri aspetti che si ritiene utile indicare ai fini della pubblicità immobiliare

