



Allegato 1

Documentazione fotografica del sito degli immobili pignorati





Allegato 2
Planimetrie catastali

Data presentazione: 31/01/1997 - Data: 17/07/2014 - n. BS0153052 - Richiedente PASOTTI ANDREA
 Tot. schede: 1 - Formato di acq.: A3(297x420) - Fatt. di scala: 1:1
 Ultima Planimetria in atti

Catasto dei Fabbricati - Situazione al 17/07/2014 - Comune di TOSCOLANO MADERNO(L312) - < Sezione Urbana: TOS Foglio: 33 Particella: 650 - Subalterno 506 - Via TRENTO n. 191 piano: 2;

MODULARIO
E. 519 - 1988 - 496



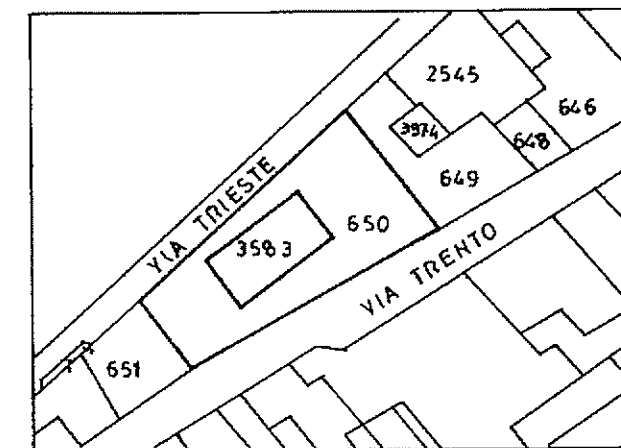
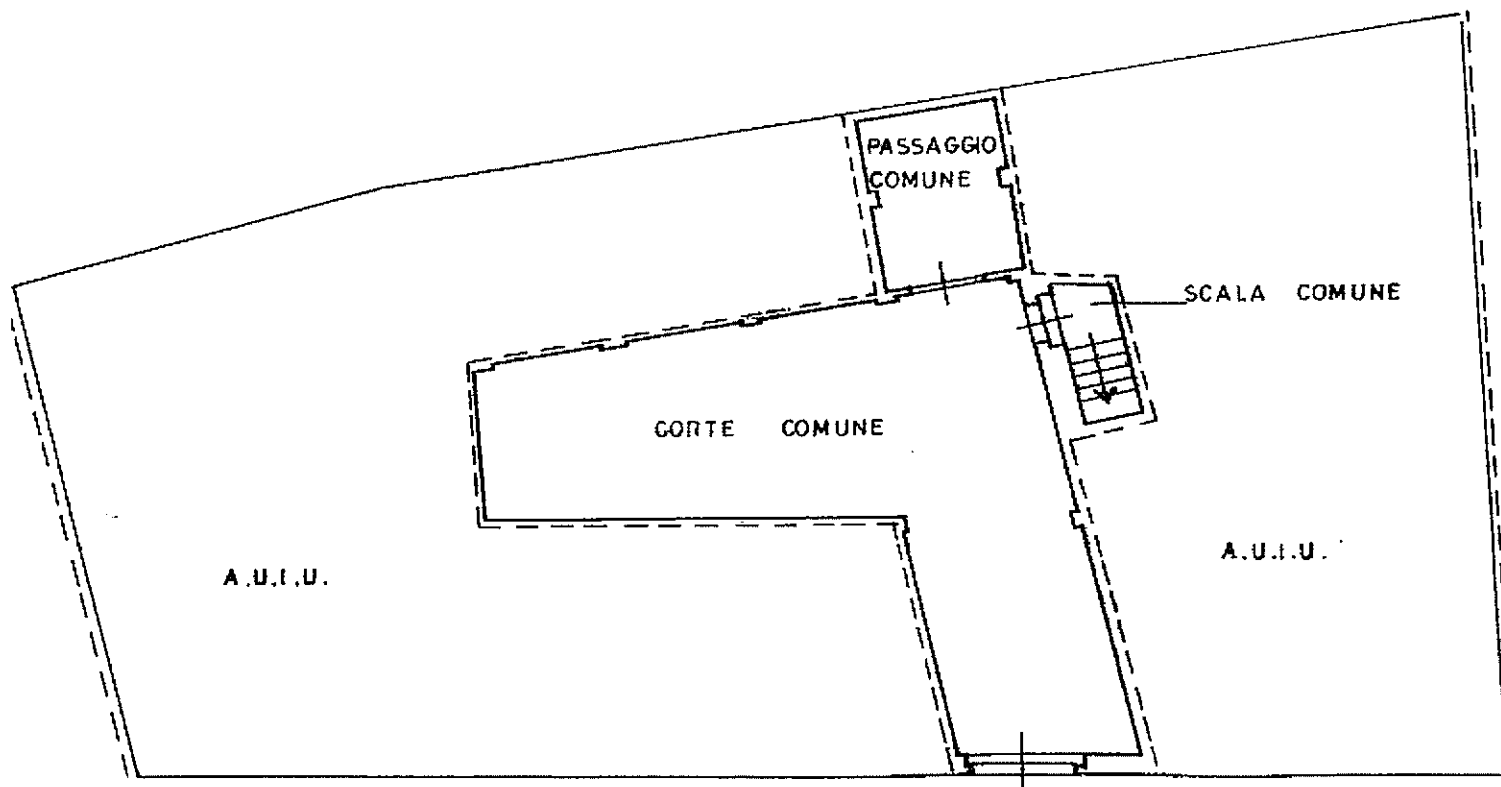
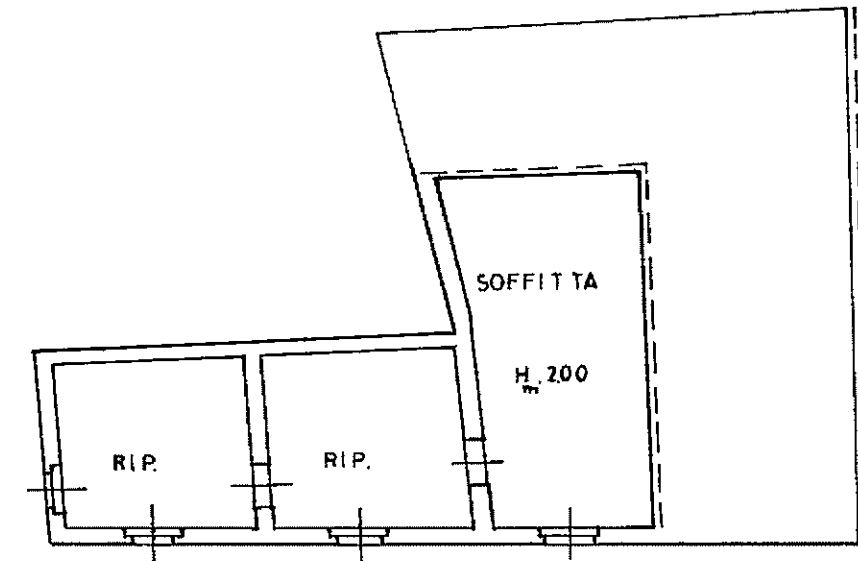
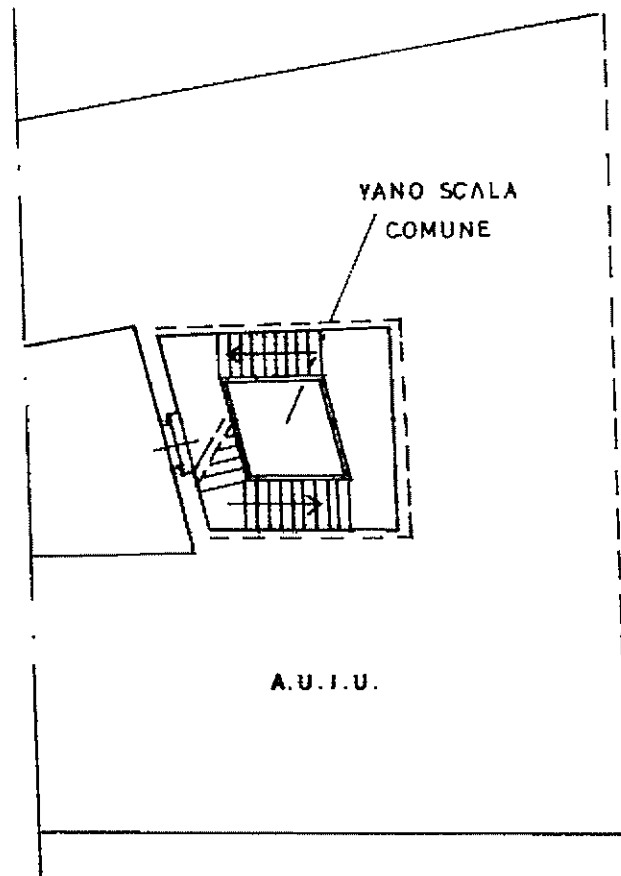
MINISTERO DELLE FINANZE
DIPARTIMENTO DEL TERRITORIO
CATASTO EDILIZIO URBANO (RDL 13-4-1939, n. 652)

5312 97

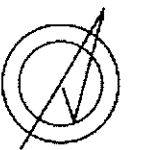
MOD. AN (CEU)

PRE
800

Planimetria di u.i.u. in Comune di TOSCOLANO MADERNO via TRENTO civ. 191



ORIENTAMENTO



SCALA DI 1:200

Dichiarazione di N.C.
Denuncia di variazione

Identificativi catastali
F. 33
n. 650 sub. 506

Compilata dal
(Titolo, cognome e nome)
GEOM. USARDI FAUSTO

Iscritto all'albo de GEOMETRI
della provincia di BRESCIA n. 4092

RISERVATO ALL'UFFICIO

Data presentazione: 31/01/1997 - Data: 17/07/2014 - n. BS0153052 - Richiedente PASOTTI ANDREA

53/197

MOD. AN (CEU)

LIRE 800

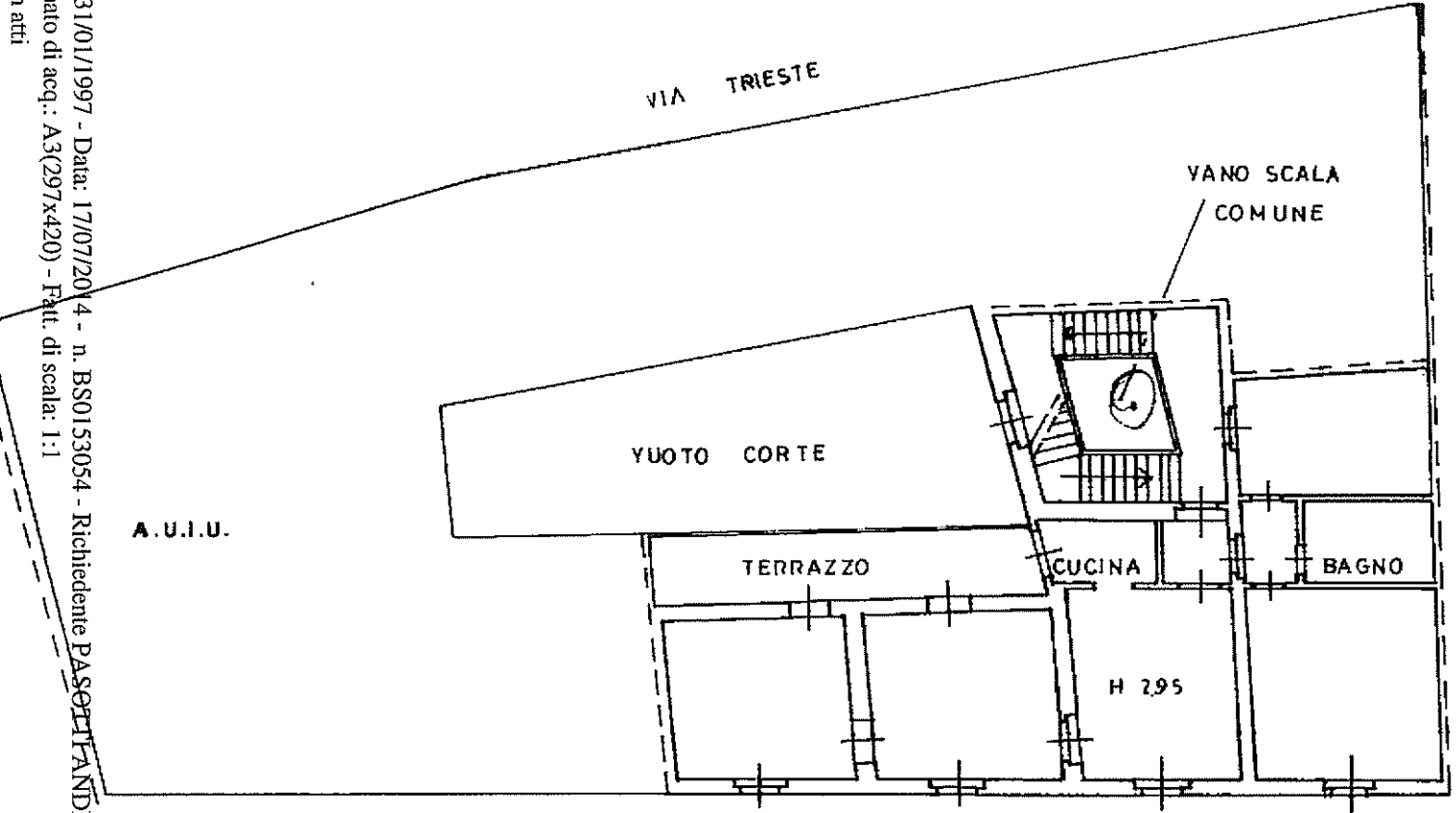
MODULARIO F. rig. rend. 498



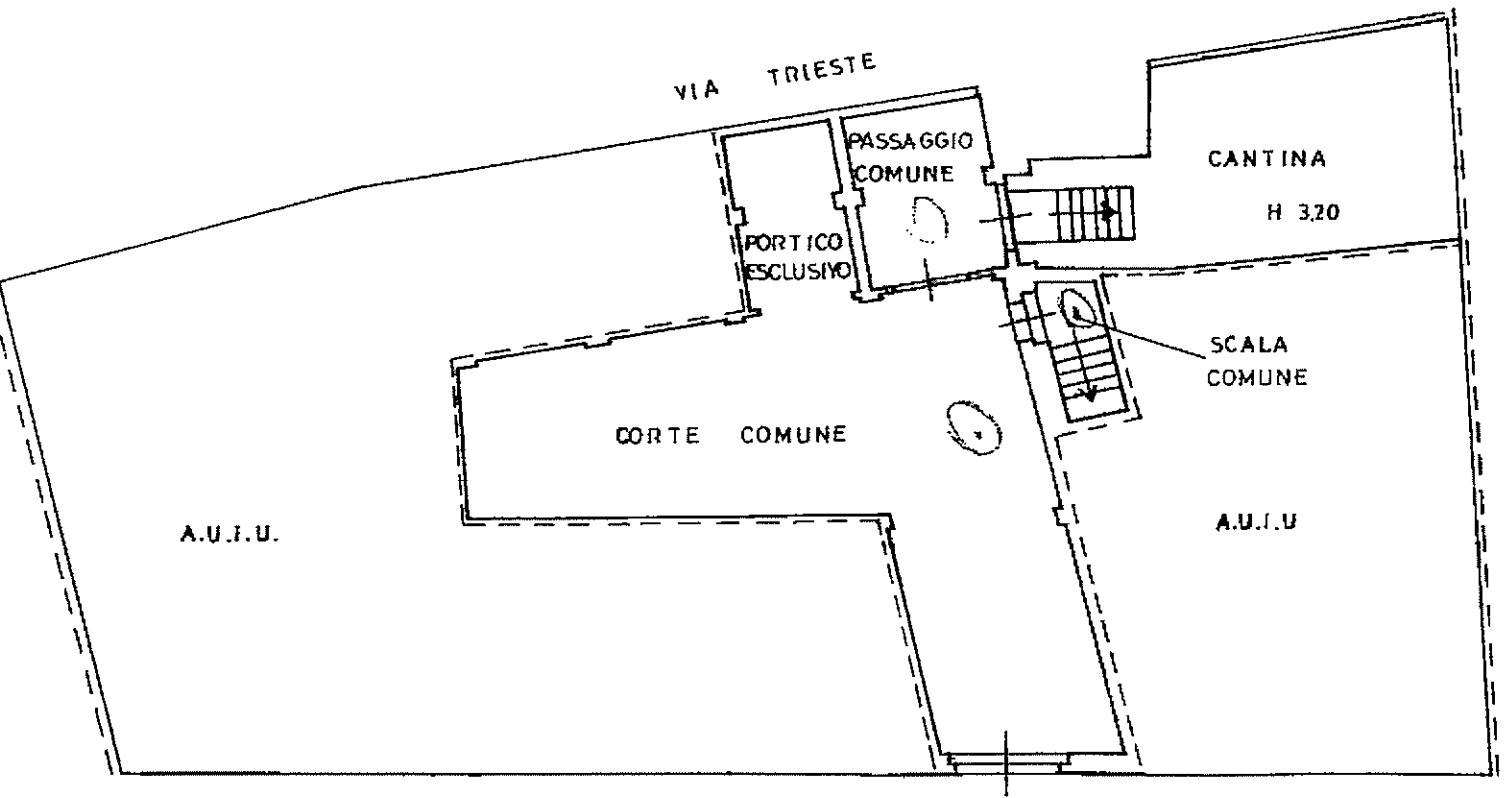
MINISTERO DELLE FINANZE
DIPARTIMENTO DEL TERRITORIO
CATASTO EDILIZIO URBANO (RDL 13-4-1939, n. 652)

Planimetria di u.i.u. in Comune di TOSCOLANO MADERNO..... viaTRENTO..... civ. 191.....

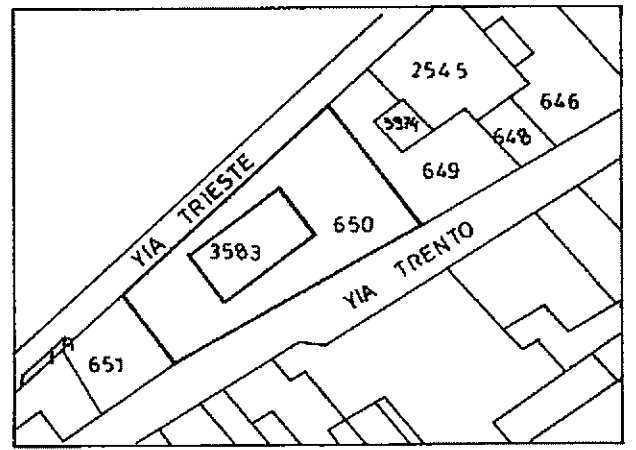
Data presentazione: 31/01/1997 - Data: 17/07/2014 - n. BS0153054 - Richiedente PASOTTI ANDREA
Catasto dei Fabbricati - Situazione al 17/07/2014 - Comune di TOSCOLANO MADERNO(L312) - < Sezione Urbana: TOS Foglio: 33 Particella: 650 - Subalterno 505
Via TRENTO n. 191 piano: T-1;
Data presentazione: 31/01/1997 - Data: 17/07/2014 - n. BS0153054 - Richiedente PASOTTI ANDREA
Tot. schede: 1 - Formato di acq.: A3(297x420) - Fatti di scala: 1:1
Uff. Planimetria in atti



PRIMO PIANO



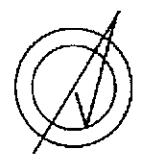
PIANO TERRA



ESTRATTO C.T. COMUNE DI TOSCOLANO
FOGLIO 33 - SCALA 1:1000

DITTA DALDOSSI STEFANO

ORIENTAMENTO



SCALA DI 1:200

Dichiarazione di N.C.
Denuncia di variazione

Identificativi catastali
F. 33
n. 650 sub. 505

Compilata dal GEOM. USARDI FAUSTO
(Titolo, cognome e nome)

Iscritto all'albo del GEOMETRI
della provincia di BRESCIA n. 4092
data 17/07/2014 Firma [Signature]

RISERVATO ALL'UFFICIO

M

Data presentazione: 31/01/1997 - Data: 17/07/2014 - n. BS0153054 - Richiedente PASOTTI ANDREA

Comune: TOSCOLANO MADERNO/B
Foglio: 128
Richtedente: PASOTTI A.

Scala originale: 1:2000
Dimensione cornice: 776.000 x 552.000 metri

17-Lug-2014 12:02
Prot. n. BS0153077/2014



