

L



Lotto 2/4 e 3/4





Lotto 4















E=1582500

1 Particella: 705



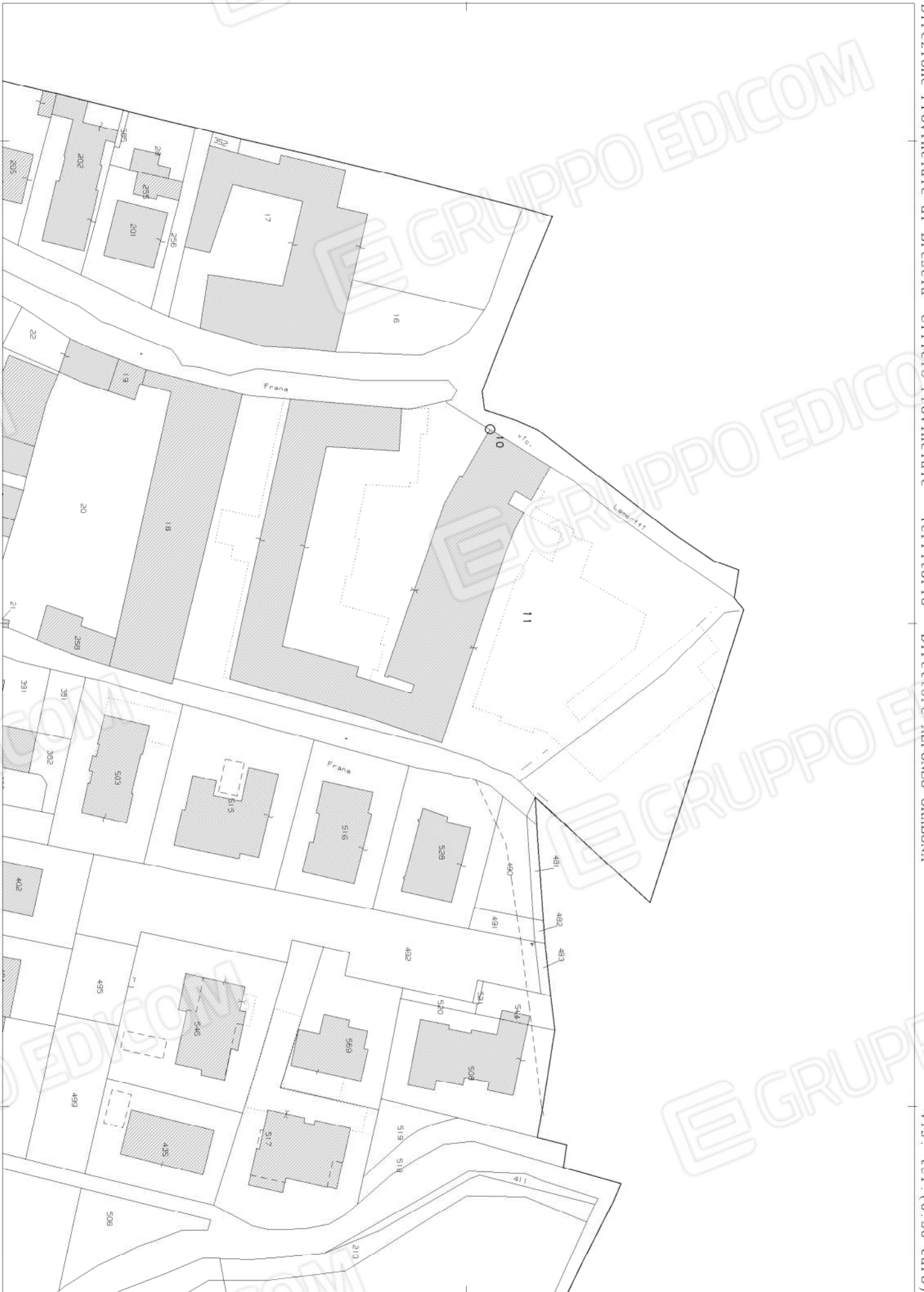
E=1581700

I Particella: 296



E=1591600

I Particella: 11



MODULARIO
F. rig. rend. 407



MINISTERO DELLE FINANZE
DIREZIONE GENERALE DEL CATASTO E DEI SS.TT.EE.

82260/00

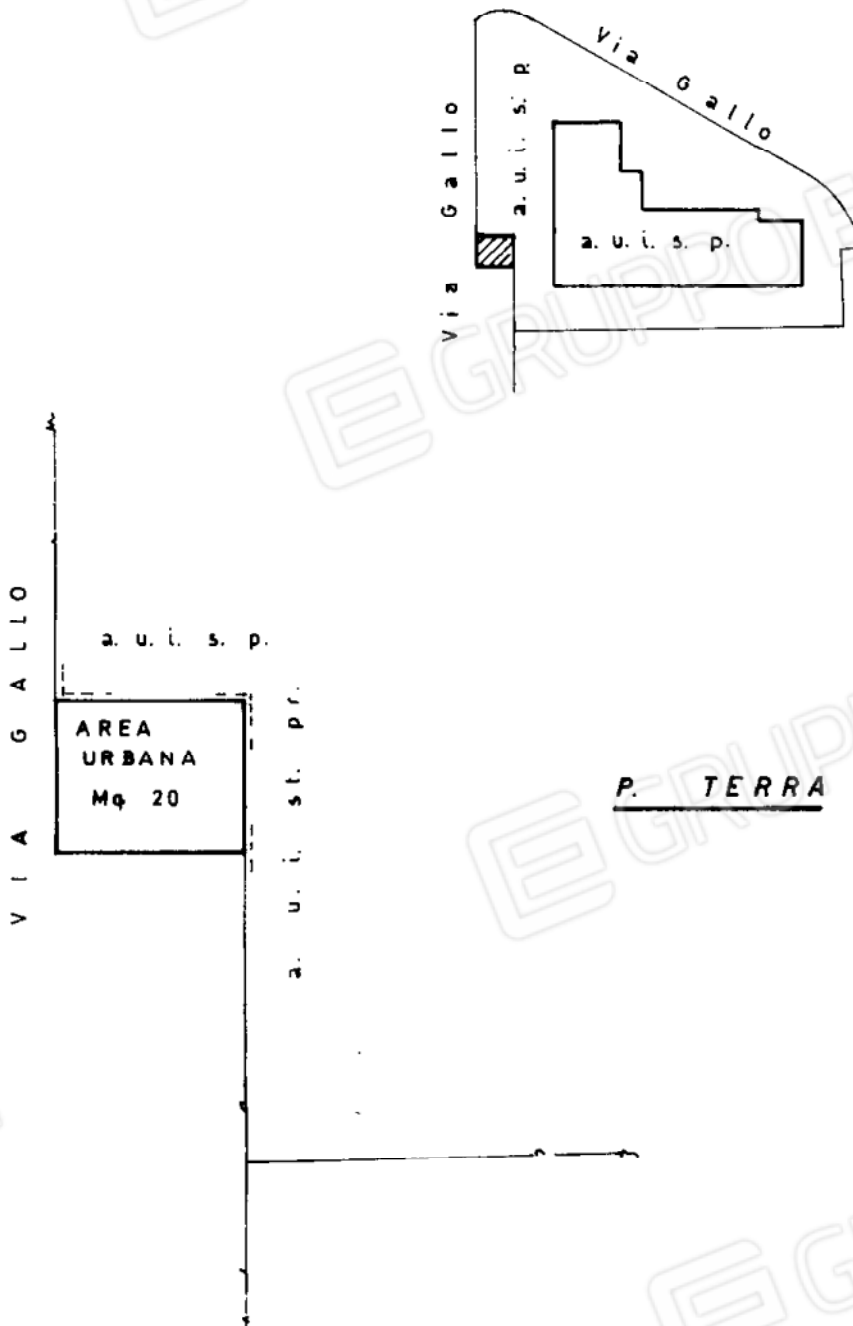
MOD. BN (CEU)

CATASTO EDIZIONE URBANA (RDL 13-4-1939, n. 652)

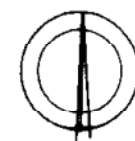
LIRE
250

Planimetria di u.i.u. in Comune di BRANDICO via GALLO CIV.....

PLANIMETRIA GEN. (individ. p.lla) 1:1000



ORIENTAMENTO
N



SCALA DI 1: 200

Catasto dei Fabbricati - Situazione al 07/07/2021 - Comune di BRANDICO(B120) - < Sez. urbana NCT - Foglio 4 - Particella 296 - Subalterno 24 - VIA GOSTINO GALLO Piano T

Ultima prima di atti
 Denuncia di variazione
 Data presentazione: 03/07/2000 - Data: 07/07/2021 - n. T97858 - Richiedente: MNNNLG45R15C332X
 Totale schede: 1 - Formato di acquisizione: A4(210x297) - Formato stampa: F10M (A4(210x297))
 Identificativi catastali
 F. 4
 n. 296 sub. 24

Compilata dal GEOM.
 (Titolo, cognome e nome)
ALESSANDRO BONTEMPI
 Iscritto all'albo de GEOM.
 della provincia di BS n. 1857
 data GIU 2000 Firma Alessandro Bontempi

RISERVATO ALL'UFFICIO

3 2 07

82/133

**Agenzia del Territorio
CATASTO FABBRICATI
Ufficio Provinciale di
Brescia**

Dichiarazione protocollo n. BS0207567 del 27/06/2005

Planimetria di u.i.u. in Comune di Flero

Via Xx Settembre

civ.

Identificativi Catastali:

Sezione: NCT

Foglio: 2

Particella: 11

Subalterno: 78

Compilata da:
Nuccio Pietro

Iscritto all'albo:
Geometri

Prov. Brescia

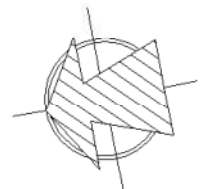
N. 3059

Scheda n. 1

Scala 1:200

78

PIANO INTERRATO



Ultima planimetria in atti

**Agenzia del Territorio
CATASTO FABBRICATI
Ufficio Provinciale di
Brescia**

Dichiarazione protocollo n. BS0207567 del 27/06/2005

Planimetria di u.i.u. in Comune di Flero

Via Xx Settembre

civ.

Identificativi Catastali:

Sezione: NCT
Foglio: 2
Particella: 11
Subalterno: 99

Compilata da:
Nuccio Pietro

Iscritto all'albo:
Geometri

Prov. Brescia

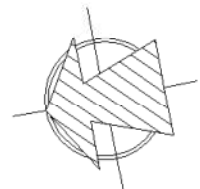
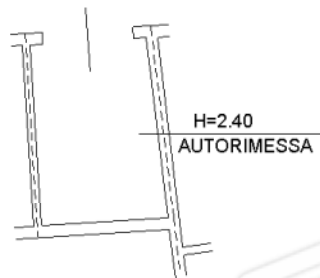
N. 3059

Scheda n. 1

Scala 1:200

99

PIANO INTERRATO



Ultima planimetria in atti

**Agenzia del Territorio
CATASTO FABBRICATI
Ufficio Provinciale di
Brescia**

Dichiarazione protocollo n. BS0207567 del 27/06/2005

Planimetria di u.i.u. in Comune di Flero

Via Xx Settembre

civ.

Identificativi Catastali:

Sezione: NCT

Foglio: 2

Particella: 11

Subalterno: 111

Compilata da:
Nuccio Pietro

Iscritto all'albo:
Geometri

Prov. Brescia

N. 3059

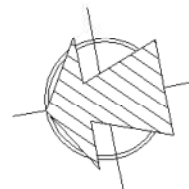
Scheda n. 1

Scala 1:200

111

PIANO TERRA

POSTO AUTO
SCOPERTO



Ultima planimetria in atti

**Agenzia del Territorio
CATASTO FABBRICATI
Ufficio Provinciale di
Brescia**

Dichiarazione protocollo n. BS0207567 del 27/06/2005

Planimetria di u.i.u. in Comune di Flero

Via Xx Settembre

civ.

Identificativi Catastali:

Sezione: NCT

Foglio: 2

Particella: 11

Subalterno: 112

Compilata da:
Nuccio Pietro

Iscritto all'albo:
Geometri

Prov. Brescia

N. 3059

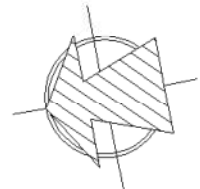
Scheda n. 1

Scala 1:200

112

PIANO TERRA

POSTO AUTO
SCOPERTO



Ultima planimetria in atti

Agenzia del Territorio
CATASTO FABBRICATI
Ufficio Provinciale di
Brescia

Dichiarazione protocollo n. BS0174840 del 01/06/2010

Planimetria di u.i.u. in Comune di Flero

Via Xx Settembre

civ. 76

Identificativi Catastali:

Sezione: NCT
Foglio: 2
Particella: 11
Subalterno: 149

Compilata da:
Nuccio Pietro

Iscritto all'albo:
Geometri

Prov. Brescia

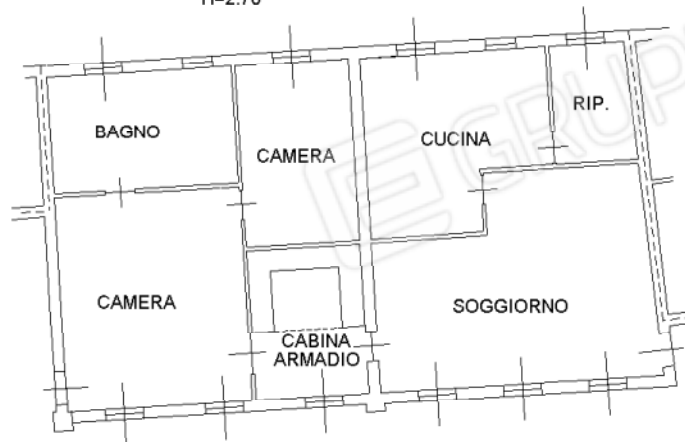
N. 3059

Scheda n. 1

Scala 1:200

PIANO PRIMO

H=2.70



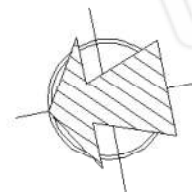
PIANO INTERRATO

H=2.40



PIANO INTERRATO

H=2.40



Ultima planimetria in atti