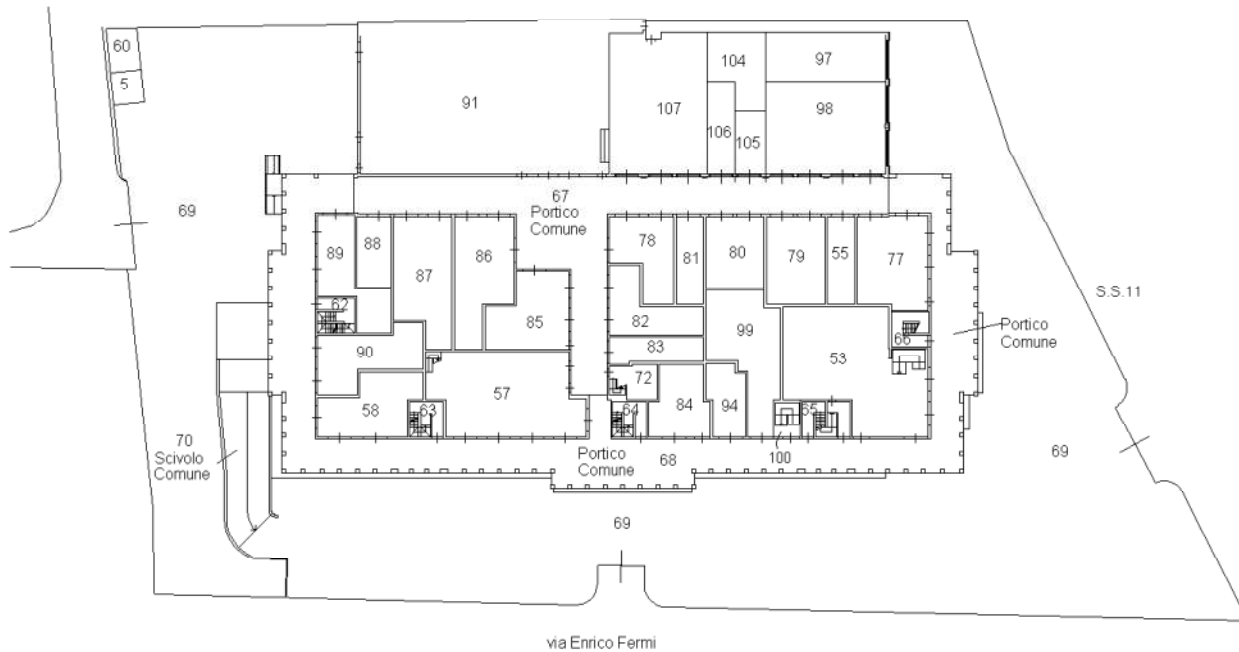


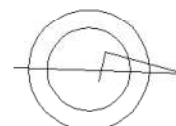
**Agenzia delle Entrate  
CATASTO FABBRICATI  
Ufficio Provinciale di  
Brescia**

ELABORATO PLANIMETRICO	
Compilato da: Rocco Tommaso	
Iscritto all'albo: Geometri	
Prov. Brescia	N. 03953

Comune di Urago D'oglio	Protocollo n. BS0001047 del 08/01/2014
Sezione: NCT Foglio: 9 Particella: 76	Tipo Mappale n. del
Dimostrazione grafica dei subalterni	Scala 1 : 1000



**PIANTA PIANO TERRA**



Ultima planimetria in atti

Catasto dei Fabbricati - Situazione al 09/02/2021 - Comune di URAGO D'OGGIO (L494) - < Sez.Urb.: NCT - Foglio: 9 - Particella: 76 - Elaborato planimetrico >

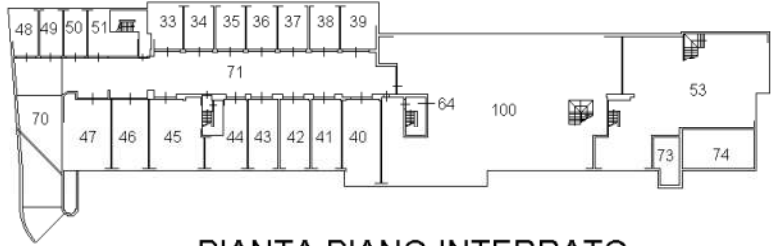
Agenzia delle Entrate  
**CATASTO FABBRICATI**  
Ufficio Provinciale di  
Brescia

**ELABORATO PLANIMETRICO**  
Compilato da:  
Rocco Tommaso  
Iscritto all'albo:  
Geometri  
Prov. Brescia N. 03953

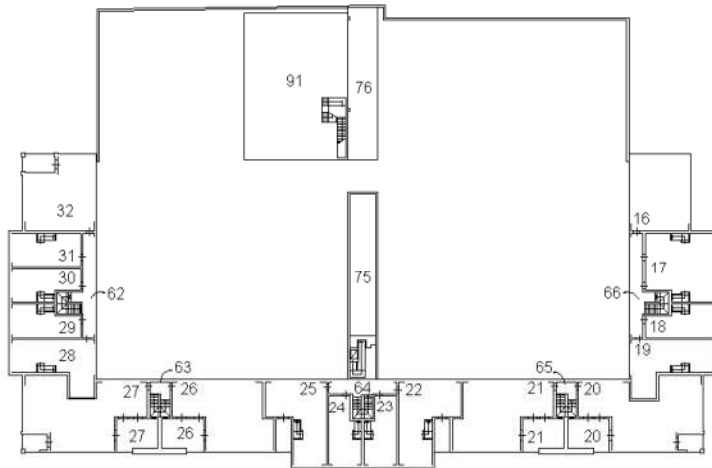
Comune di Urago D'oglio  
Sezione: NCT Foglio: 9 Particella: 76

Protocollo n. BS0001047 del 08/01/2014  
Tipo Mappale n. del

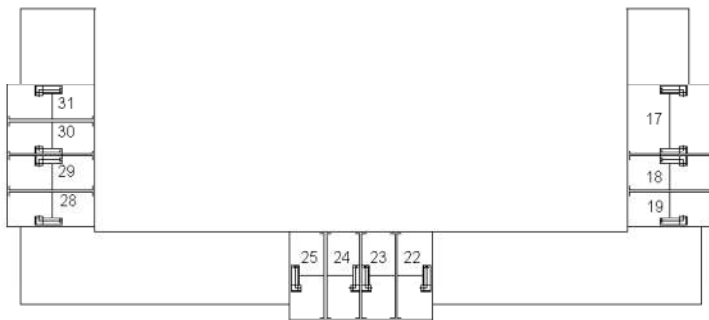
Dimostrazione grafica dei subalterni Scala 1 : 1000



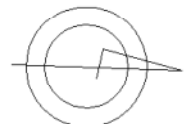
PIANTA PIANO INTERRATO



PIANTA PIANO PRIMO



PIANTA PIANO SECONDO



Ultima planimetria in atti

**Agenzia del Territorio  
CATASTO FABBRICATI  
Ufficio Provinciale di  
Brescia**

Dichiarazione protocollo n. 000205516 del 03/06/2002

Planimetria di u.i.u. in Comune di Urago D'oglio

Via Enrico Fermi

civ. SN

Identificativi Catastali:

Sezione: NCT

Foglio: 9

Particella: 76

Subalterno: 100

Compilata da:

Rocco Tommaso

Iscritto all'albo:

Geometri

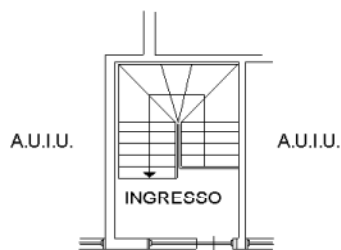
Prov. Brescia

N. 3953

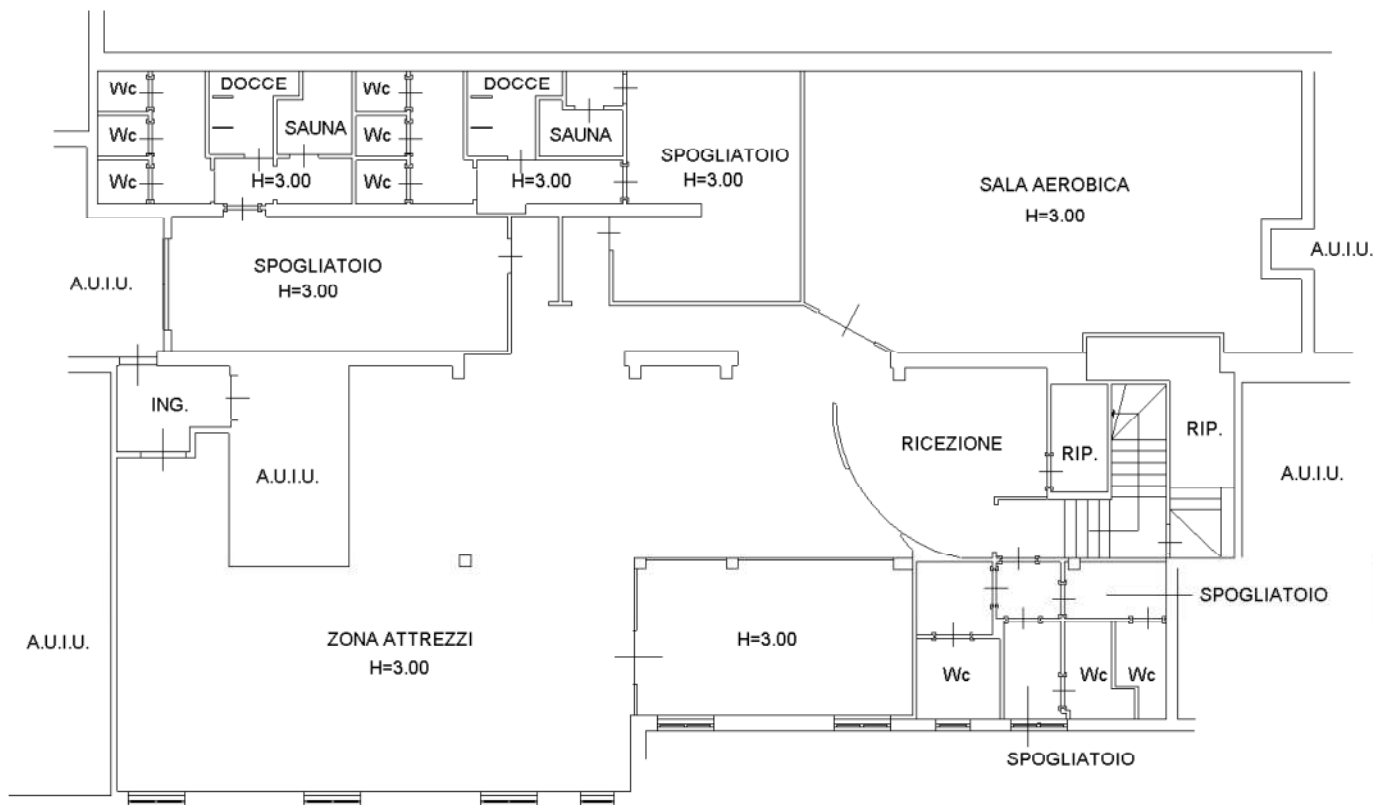
Scheda n. 1

Scala 1:200

PIANTA PIANO TERRA



PIANTA PIANO INTERRATO



Catasto dei Fabbricati - Situazione al 09/02/2021 - Comune di URAGO D'OGGIO (L494) - < Sez.Urb.: NCT - Foglio: 9 - Particella: 76 - Subalterno: 100 >  
VIA E. FERMI n. SN piano: S1-T;

Ultima planimetria in atti