

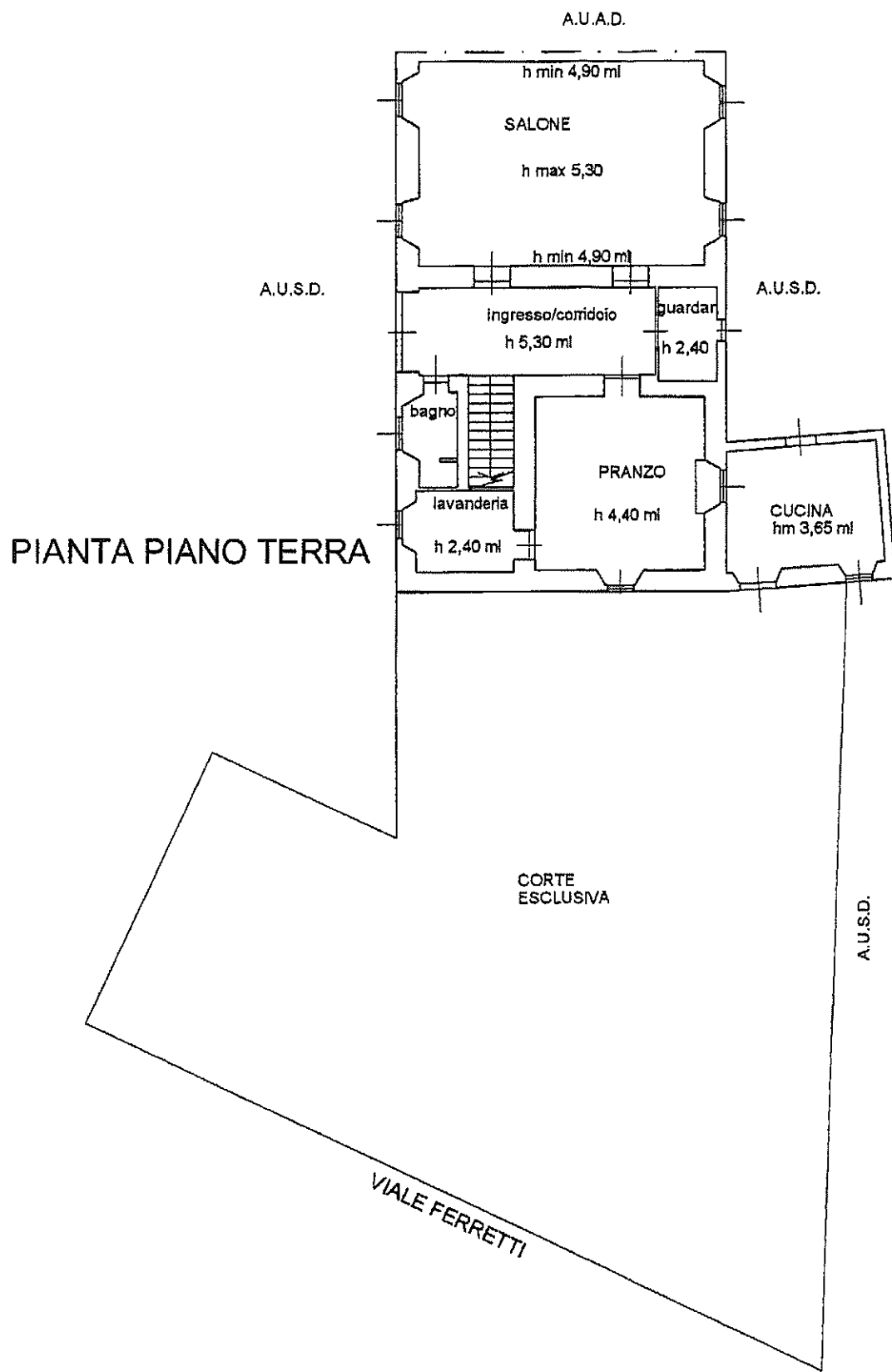
Agenzia del Territorio
CATASTO FABBRICATI
 Ufficio provinciale di
 Brescia

Dichiarazione protocollo n. _____ del _____
 000243958 01/09/2003
 Planimetria di u.i.u. in Comune di Gavardo
 Viale Ferretti _____ civ. 2

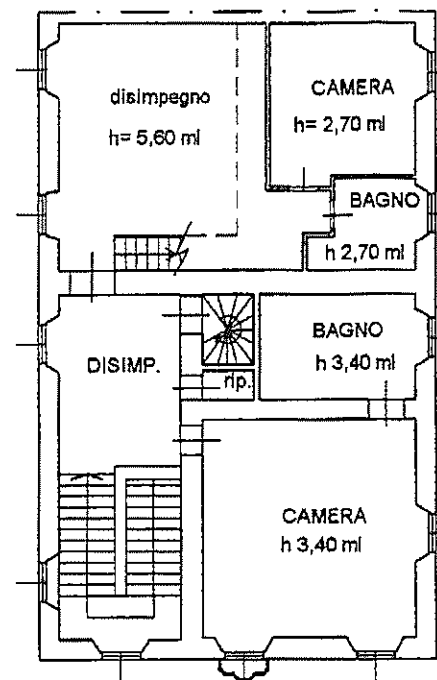
Identificativi Catastali:
 Sezione: GAV
 Foglio: 21
 Particella: 1759
 Subalterno: 4

Compilata da:
 Maioli Giuseppe
 Iscritto all'albo:
 Architetti
 Prov. Brescia N. 2077

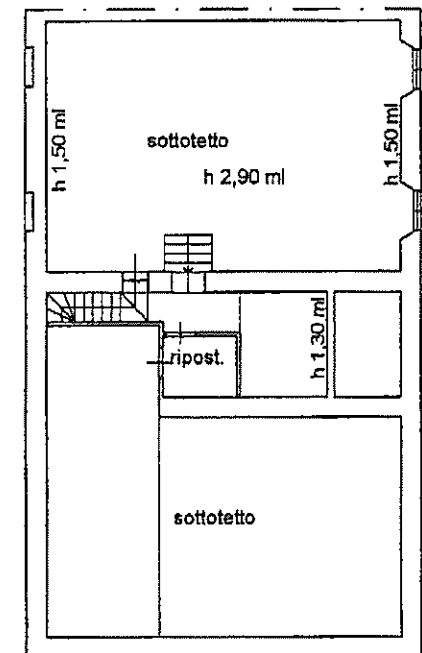
Sc. 1 Scala 1: 200



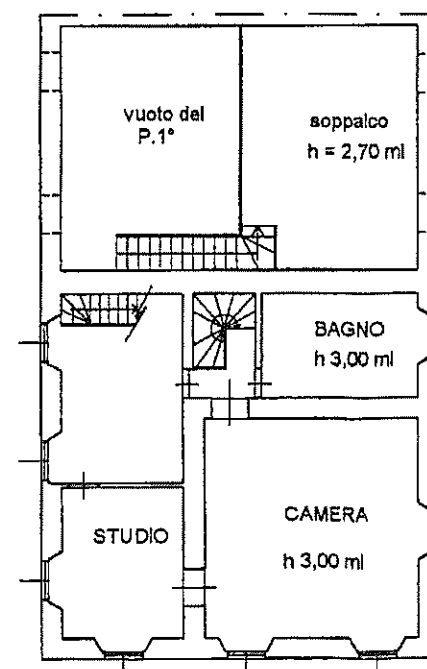
PIANTA PIANO PRIMO



PIANTA SOTTOTETTO



PIANTA PIANO SECONDO



Data: 01/06/2017 - n. T208831 - Richiedente: VRTPR65R11B1571
 Totale schede: 1 - Formato di acquisizione: A3(297x420) - Formato stampa richiesto: A3(297x420)
 Ultima planimetria: _____

Data: 01/06/2017 - n. T208831 - Richiedente: VRTPR65R11B1571

Data presentazione: 24/11/1997 - Data: 01/06/2017 - n. 1208832 - Richiedente: NCT PPR65R11B1571
Totale schede: 1 - Formato di acquisizione: A3(297x420) - Formato stampa richiesto: A3(297x420)
Ultima planimetria in atti

MODULARIO
F. rig. rend 406

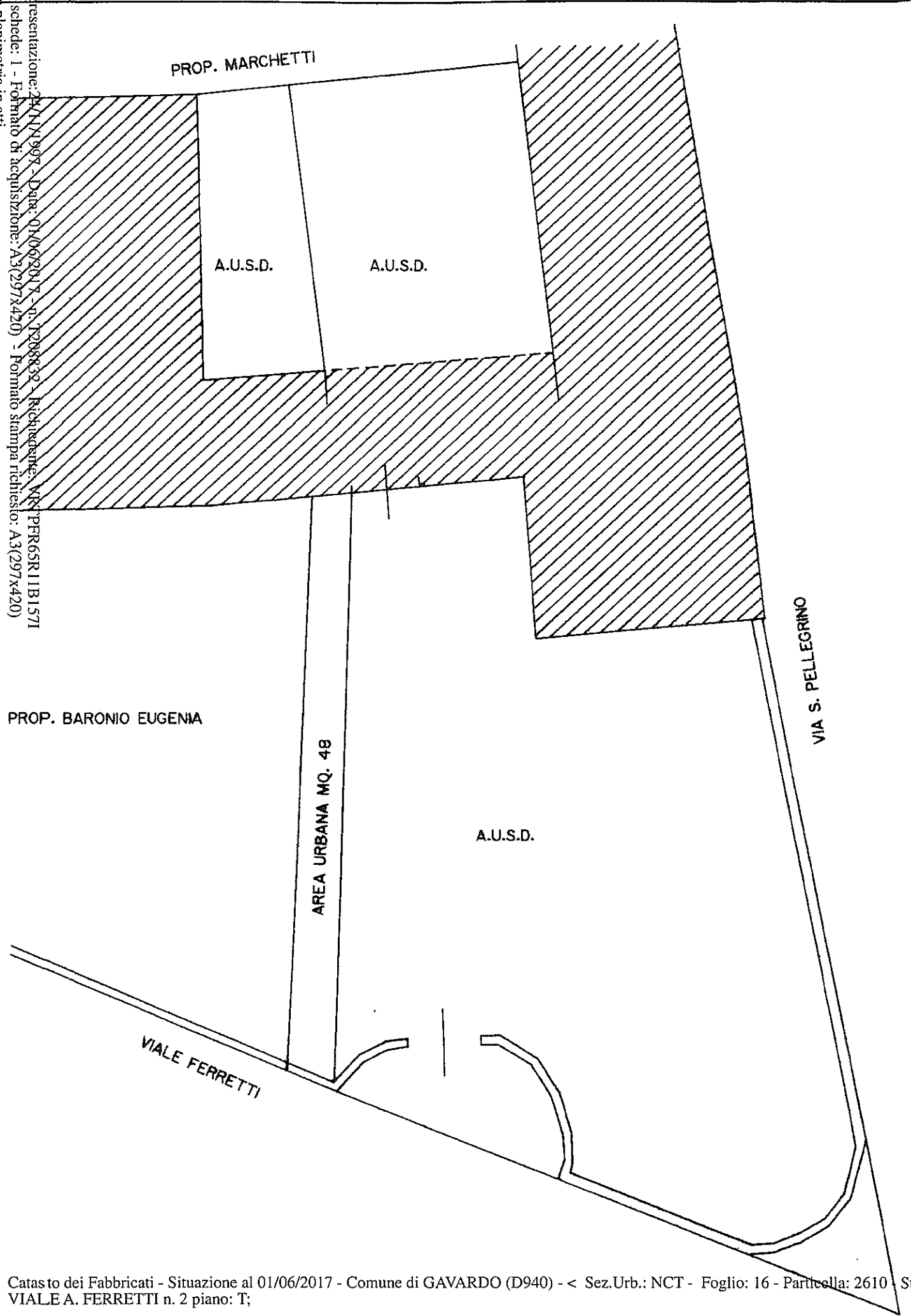


MINISTERO DELLE FINANZE
DIPARTIMENTO DEL TERRITORIO
CATASTO EDILIZIO URBANO (RDL 13-4-1939, n. 652)

MOD. AN (CEU)

LIRE
800

Planimetria di u.i.u. in Comune di **GAVARDO** via **VIALE FERRETTI** civ. **2**



PIANO TERRA

* Scala originale non disponibile. *

ORIENTAMENTO



SCALA DI 1: 200

Catasto dei Fabbricati - Situazione al 01/06/2017 - Comune di GAVARDO (D940) - < Sez.Urb.: NCT - Foglio: 16 - Particella: 2610 - Subalterno: 2610 sub. 3 - VIALE A. FERRETTI n. 2 piano: T;

Dichiarazione di N.C. <input type="checkbox"/> Denuncia di variazione <input checked="" type="checkbox"/>	Compilata dal GEOM. MARCONI MARCO (Titolo, cognome e nome)	RISERVATO ALL'UFFICIO
Identificativi catastali F. 21 Subalterno 2610 sub. 3	Isritto all'albo de GEOM. della provincia di BS n. 3760 data 13.11.1997 Firma <i>[Signature]</i>	CO 3336/PT 24/11/97

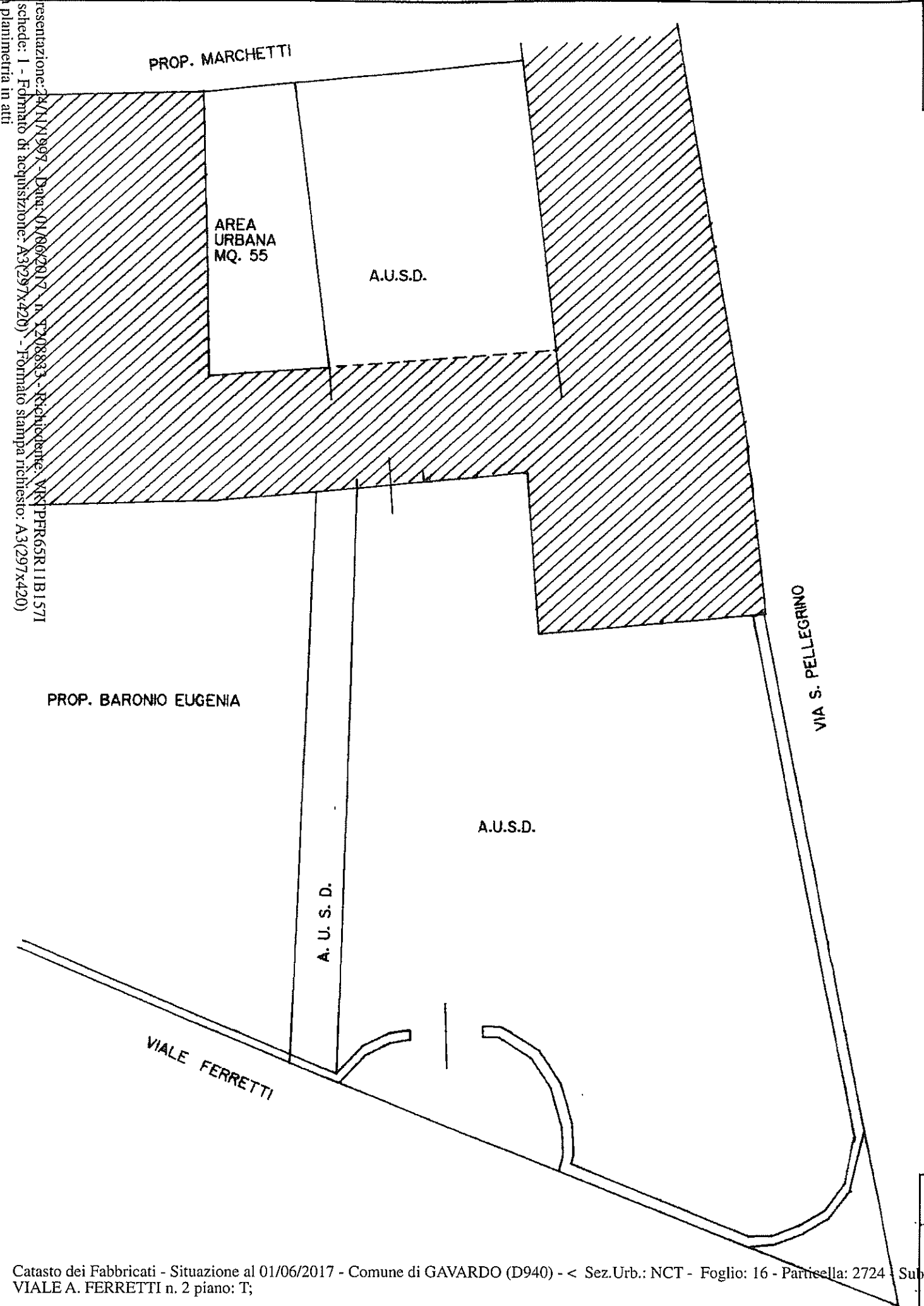


MINISTERO DELLE FINANZE
DIPARTIMENTO DEL TERRITORIO
CATASTO EDILIZIO URBANO (RDL 13-4-1939, n. 652)

MODULARIO
F. rig. rend. 406

Planimetria di u.i.u. in Comune di **GAVARDO** via **VIALE FERRETTI** civ. **2**

Data presentazione: 24/11/1997 - Data: 01/06/2017 - n. 1208833 - Richiedente: VRTPER6SR11B1571
Totale schede: 1 - Formato di acquisizione: A3(297x420) - Formato stampa richiesto: A3(297x420)
Ultima planimetria in atti



* Scala originale non disponibile. *

ORIENTAMENTO



SCALA DI 1: 200

Dichiarazione di N.C. <input type="checkbox"/>	Denuncia di variazione <input checked="" type="checkbox"/>	Compilata dal GEOM. MARCONI MARCO (Titolo, cognome e nome)	RISERVATO ALL'UFFICIO
Identificativi catastali F. 21 2724 sub. 1		Iscritto all'albo de GEOM. della provincia di BS n. 3760 data 13.11.1997 Firma <i>[Signature]</i>	W 33361 P 24/11/97