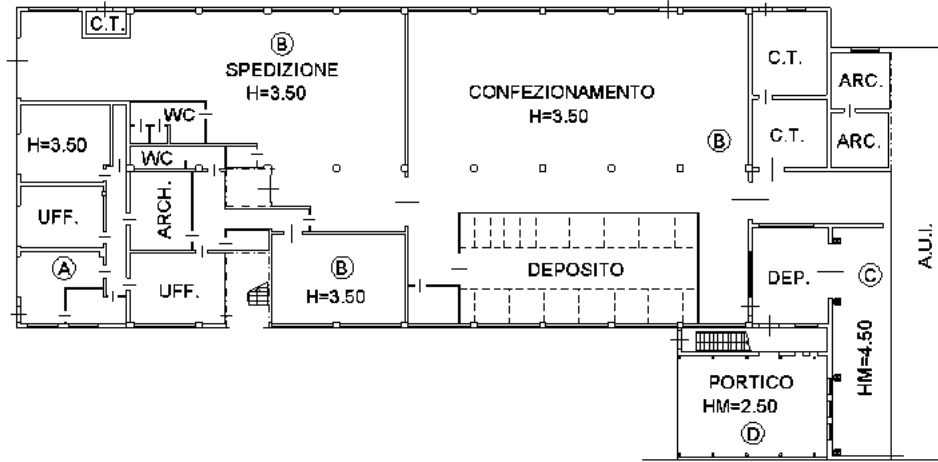


**Agenzia del Territorio
CATASTO FABBRICATI
Ufficio Provinciale di
Brescia**

Dichiarazione protocollo n. BS0211718 del 05/07/2010	
Planimetria di u.i.u. in Comune di Borgo San Giacomo	
Via Leonardo Da Vinci	civ. 8
Identificativi Catastali:	Compilata da: Taino Marco
Sezione: NCT	Isritto all'albo: Geometri
Foglio: 17	Prov. Brescia
Particella: 149	N. 4555
Subalterno: 10	

Scheda n. 1 Scala 1: 500

PIANO TERRA



Agenzia del Territorio
CATASTO FABBRICATI
Ufficio provinciale di
Brescia

Dichiarazione protocollo n. BS0211718 del 05/07/2010
Planimetria di u.i.n. in Comune di Borgo San Giacomo
Via Leonardo Da Vinci

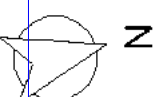
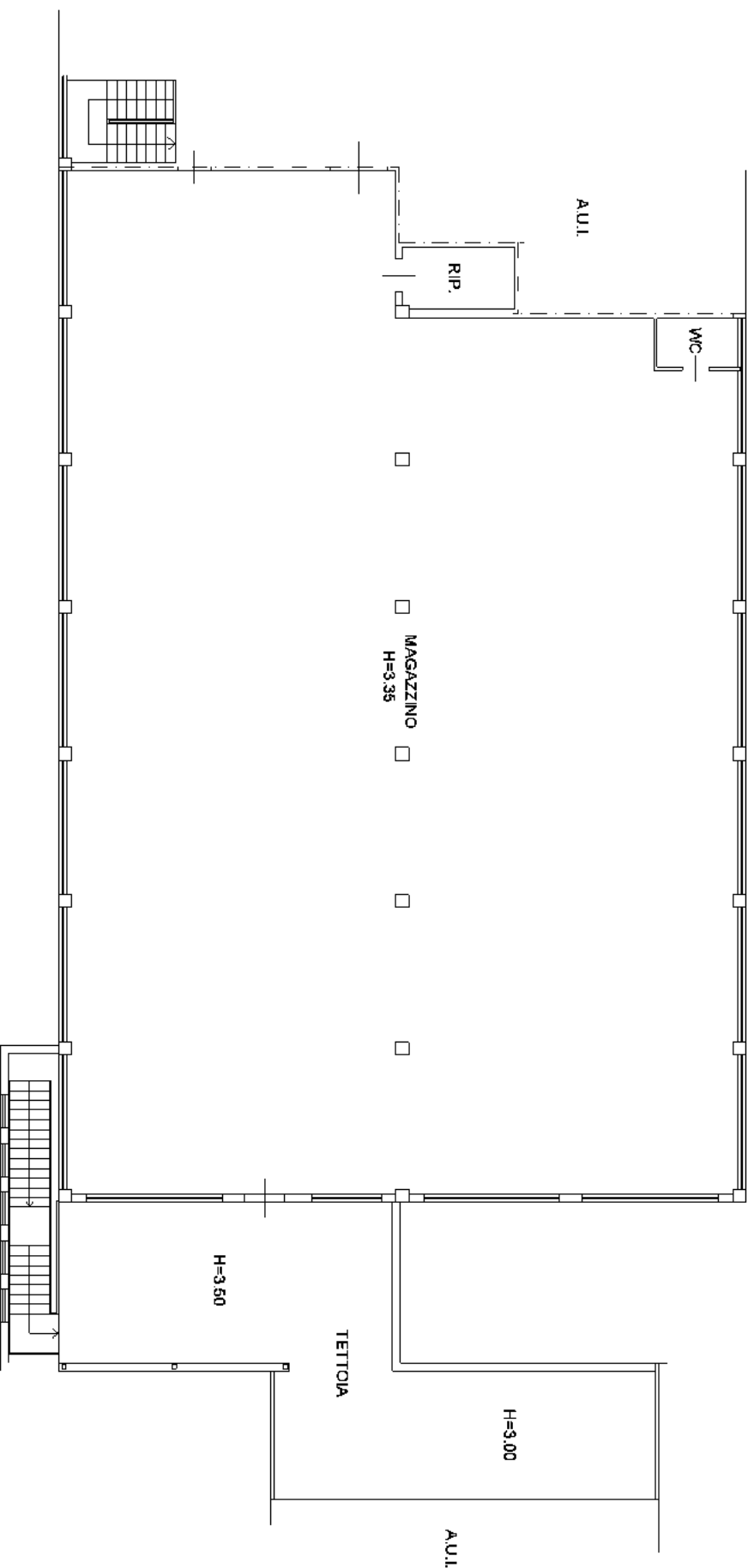
civ. 8

Identificativi Catastali:
Sezione: NCT
Foglio: 17
Particella: 149
Subalterno: 11

Compilata da:
Raimo Marco
Iscritto all'albo:
Geometri
Prov. Brescia

N. 4555

PIANO PRIMO

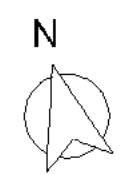
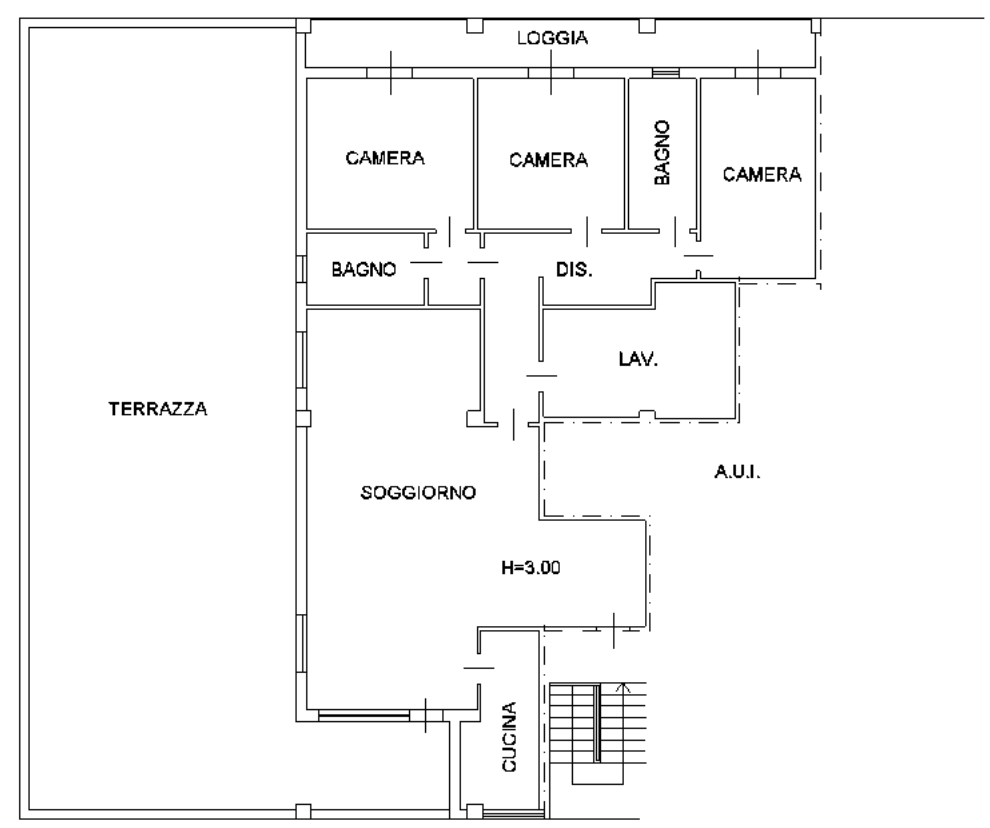


**Agenzia del Territorio
CATASTO FABBRICATI
Ufficio Provinciale di
Brescia**

Dichiarazione protocollo n. BS0211718 del 05/07/2010	
Planimetria di u.i.u. in Comune di Borgo San Giacomo	
Via Leonardo Da Vinci civ. 8	
Identificativi Catastali:	Compilata da:
Sezione: NCT	Taino Marco
Foglio: 17	Isritto all'albo:
Particella: 149	Geometri
Subalterno: 12	Prov. Brescia N. 4555

Scheda n. 1 Scala 1:200

PIANO PRIMO



Sezione n. 1
Scala n. 1
Scala 1: 200

Agenzia del Territorio
CATASTO FABBRICATI
Ufficio provinciale di
Brescia

Dichiarazione protocollo n. BS0211719 del 05/07/2010
Planimetria di u.i.n. in Comune di Borgo San Giacomo
Via Giovanni Pasquini

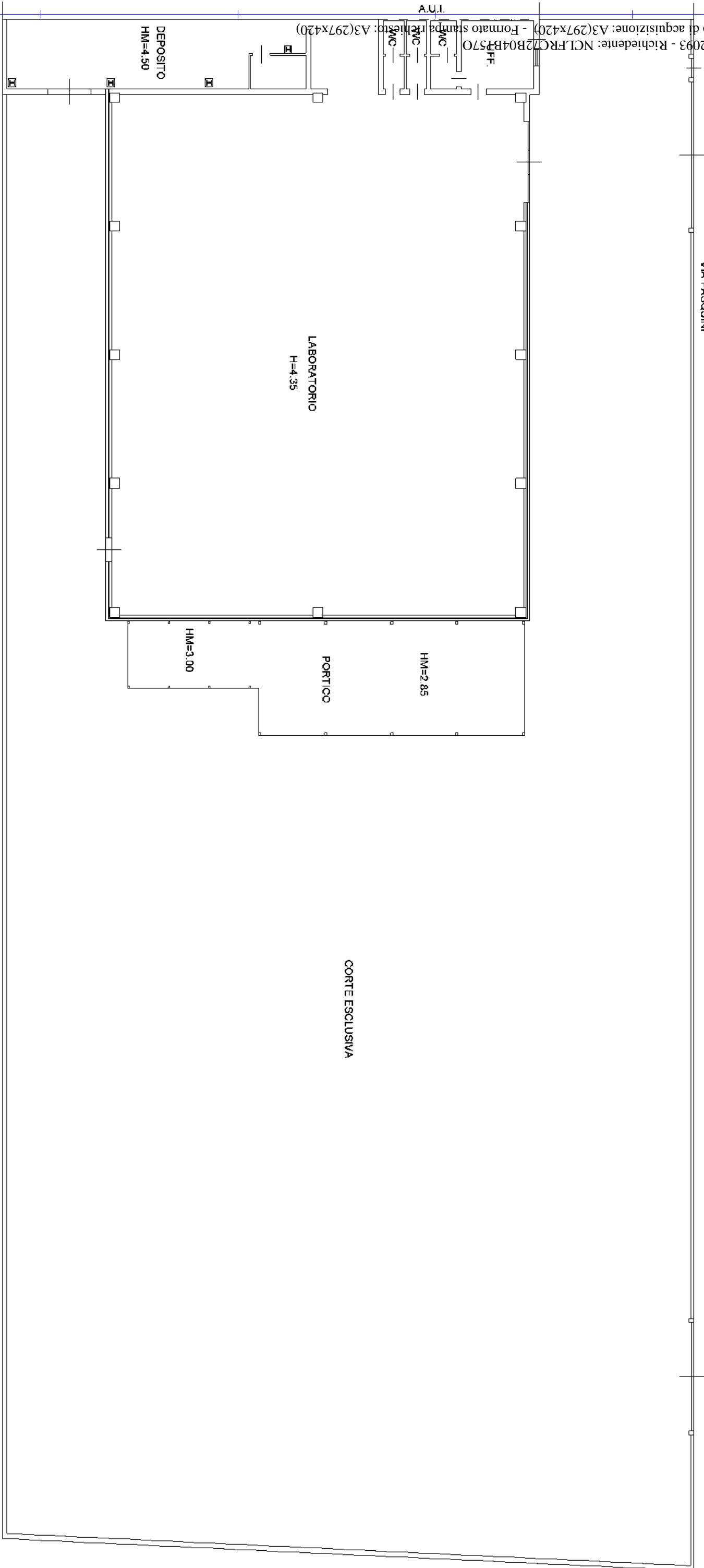
div. SNC

Identificativi Catastali:
Sezione: NCT
Foglio: 17
Particella: 240
Subalterno:

Compilata da:
Pallio Marco
Iscritto all'albo:
Geometri
Prov. Brescia N. 4555

VIA PASQUINI

PIANO TERRA



PIANO PRIMO

A.U.I.
TETTOIA
H=3.00

