

Geom. CARLO PANZERA

Via A. Poli, 19 - 25079 VOBARNO (Bs)

Tel. e Fax. 0365/599061 Cell. 335.7328697

c.f. PNZ CRL 58H16 M104F - P. IVA 00370640989

e-mail: panzera.carlo@libero.it

PEC: carlo.panzera@geopec.it

LOTTO N° 2 – IMMOBILI IN COMUNE DI DESENZANO DEL GARDA



ingresso al Residence Cascina San Carlo




loggia d'ingresso all'abitazione



angolo cottura




pranzo-soggiorno



camera



bagno



posto moto mapp.n. 32 sub. 15



posto auto mapp.n. 3 sub. 7



MODULARIO
F. rig. rend. 487



MINISTERO DELLE FINANZE
DIREZIONE GENERALE DEL CATASTO E DEI SS.TT.EE.

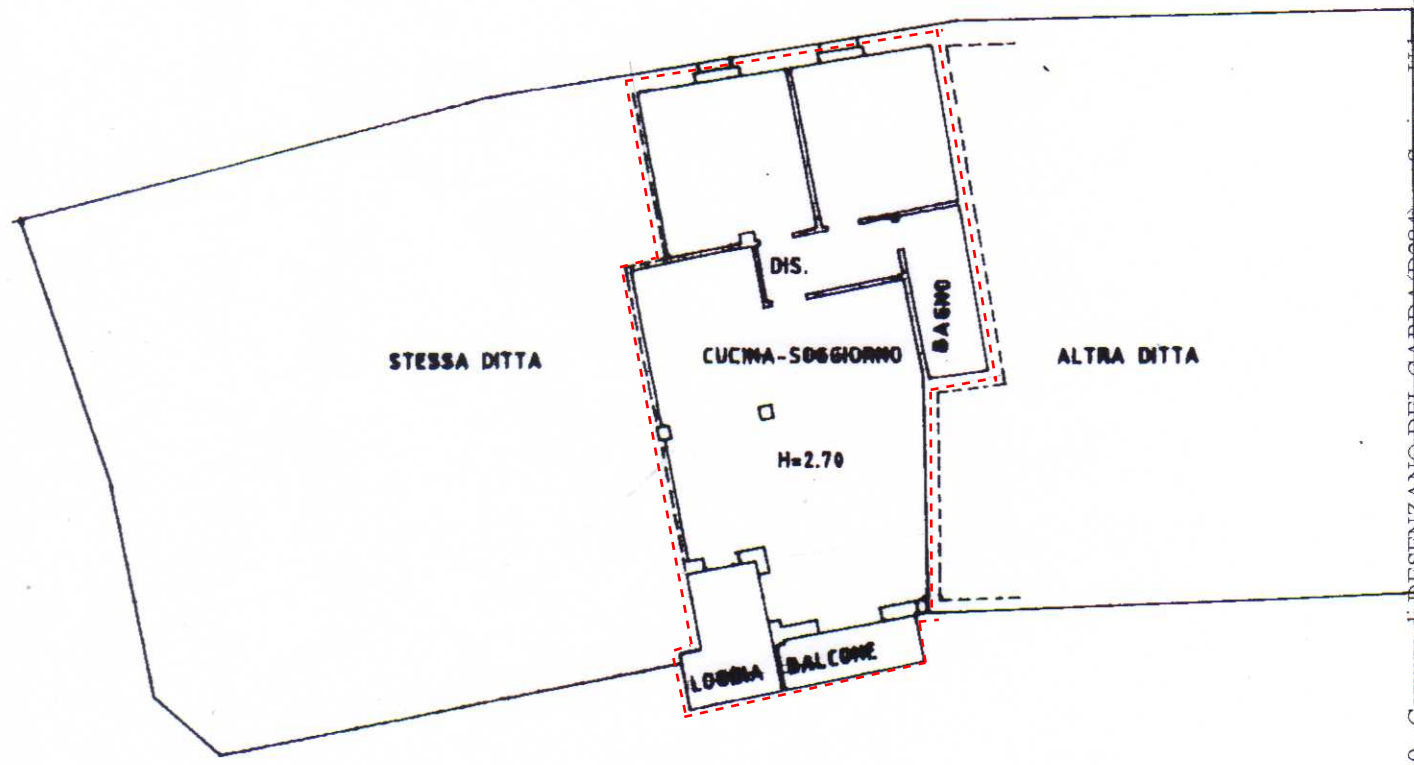
CATASTO EDILIZIO URBANO (RDL 13-4-1939, n. 652)

MOD. BN (CEL)

LIRE
250

Planimetria di u.i.u. in Comune di DESENZANO DEL GARDA via STR. COM. DI S.PIETRO E VACCAROLO civ.

PIANO PRIMO



ORIENTAMENTO



SCALA DI 1:200

Dichiarazione di N.C.
Denuncia di variazione

Compilata dal **GEOM. G. CESARE**
(Titolo, cognome)

Iscritto all'albo de i **GEOMETRI**



RISERVATO ALL'UFFICIO

T. 2006 70/98

Catasto di Fabbricati - Situazione al 04/09/2019 - Comune di DESENZANO DEL GARDA (D284) - Sezione Urbana: NCT Foglio: 64 Particella: 32 - Subalterno 24 - VIA VACCAROLO piano: 1

Roma - Istituto Poligrafico e Zecca dello Stato - P.V.

6-75 38197

MODULARIO
F. rig. rend. 497



MINISTERO DELLE FINANZE
DIREZIONE GENERALE DEL CATASTO E DEI SS.TT.EE.

MOD. BN ((

LIRE
250

CATASTO EDILIZIO URBANO (RDL 13-4-1939, n. 652)

Planimetria di u.i.u. in Comune di **DESENZANO DEL GARDA** via **STR. COM. DI S.PIETRO E VACCAROLO** civ. **15**

PIANO TERRA

POSTO MOTO



ORIENTAMENTO



SCALA DI 1:200

Roma - Istituto Poligrafico e Zecca dello Stato - P.V.

Catasto dei Fabbricati - Situazione al 04/09/2019 - Comune di DESENZANO DEL GARDA (D284) - < Sezione Urbana: NCT Foglio: 64 Particella: 32 - Subalterno STRADA COM. DI S.PIETRO E VACCAROLO piano: T;

Dichiarazione di N.C.
Denuncia di variazione

Compilata dal **GEOM. GIULIO CESARE VERDUCCI**
(Titolo, cognome e nome)

RISERVATO ALL'UFFICIO



MODULARIO
F. rig. rend. 487



MINISTERO DELLE FINANZE
DIREZIONE GENERALE DEL CATASTO E DEI SS TT.EE.
CATASTO EDILIZIO URBANO (RDL 13-4-1939, n. 652)

64/202 P=

MOD. **BM** (CE)

LIRE
250

Planimetria di u.i.u. in Comune di **DESENZANO DEL GARDA** via **STR. COM. DI S.PIETRO E VACCAROLO** civ.



PIANO TERRA

ORIENTAMENTO



SCALA DI 1:1000

Situazione al 04/09/2019 - Comune di DESENZANO DEL GARDA (D284) - < Sezione Urbana: NCT Foglio: 64 Particella: 3 - Subalterno
SITUAZIONE DA COM. DI S.PIETRO E VACCAROLO piano: T;

Roma - Istituto Poligrafico e Zecca dello Stato - P.v

Dichiarazione di N.C.
Denuncia di variazione

Compilata dal **GEOM. G. CESARE VERDUCCI**
(Titolo, cognome e nome)

RISERVATO ALL'UFFICIO

