


DOCUMENTAZIONE FOTOGRAFICA




CANCELLO D'INGRESSO
ALLA PROPRIETÀ



CANCELLI D'INGRESSO
CARRAIO E PEDONALE



STRADA D'ACCESSO M.LE 876
E M.LI 476-474




TETTOIE/BARACCHE USO
RICOVERO ANIMALI E
ATTREZZI SUL M.LE 240



TETTOIE/BARACCHE USO
RICOVERO ANIMALI E
ATTREZZI SUL M.LE 240



VISTA ZONA NORD
MAPPALE N. 240



M.LE 241 IN PARTE
OCCUPATO DALLO STAGNO

PAG. N.3



MAPPALE N. 240 (STRADA)
E MAPPALE 239 (FRUTTETO)



CANCELLO PER STRADA
VICINALE A LATO M.LE 218



VISTA LAGHETTO
MAPPALI N. 240-241-473-475



VISTA LAGHETTO
MAPPALI N. 240-241-473-475




MAPPALE N. 876 (STRADA)



MAPPALI 239-240-477
(FRUTTETO)



STRADA SUL M.LE 578



RUSTICO SUL M.LE 578

MAPPALE 237



MAPPALE N. 237
E ROCCOLO



MAPPALE N. 567 (STRADA)



MAPPALE N. 567 (STRADA)
E MAPPALE 237





PROSPETTO SUD-EST
ABITAZIONE



LOGGIATO AL PRIMO
PIANO ABITAZIONE



PORTICO AL PIANO
TERRA ABITAZIONE



INTERNO PIANO TERRA
ABITAZIONE



PANORAMA DALLA TORRETTA
DELL'ABITAZIONE



INTERNO MANSARDA/TORRETTA

DETTAGLI FACCIATA
SUD-EST





ACCESSO CARRAIO
PIANO INTERRATO



INTERNO PIANO INTERRATO



INTERNO PIANO INTERRATO
