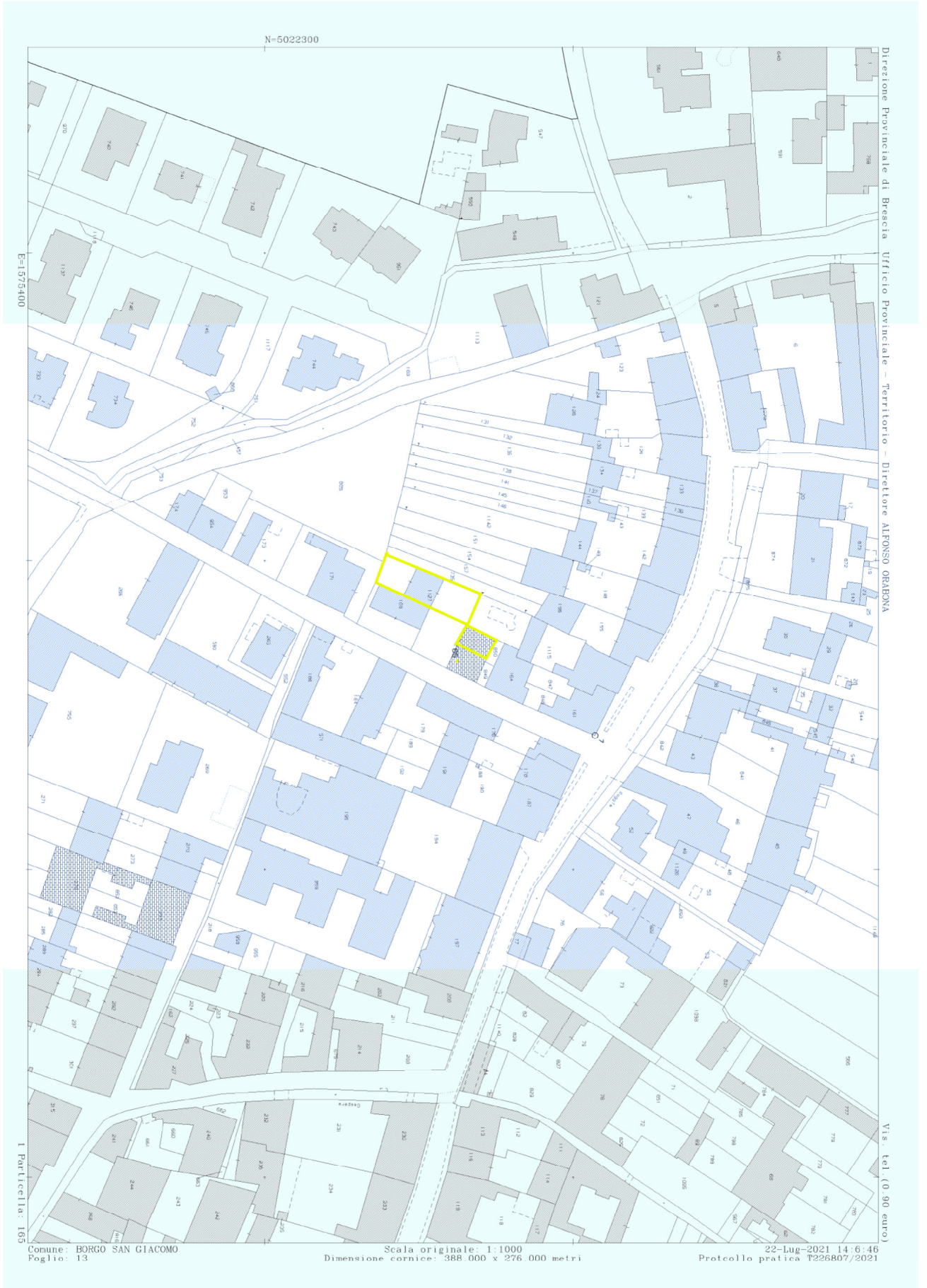


ALLEGATO 06: ESTRATTO MAPPA CATASTALE

**LOTTO 1**



**LOTTO 2-3**



ALLEGATO 07: ELABORATO PLANIMETRICO

**LOTTO 1**

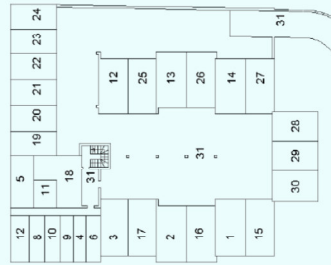
Data: 22/06/2021 - n. T347725 - Richiedente: Telematico

|                                      |                            |                             |                          |                 |
|--------------------------------------|----------------------------|-----------------------------|--------------------------|-----------------|
| <b>ELABORATO PLANIMETRICO</b>        | Compilato da: Sudati Fabio | Iscritto all'albo: Geometri | Prov. Brescia            | N. 4680         |
| Comune di: Borgo San Giacomo         | Sezione: NCT               | Foglio: 16                  | Particella n. BS/0084808 | del: 02/05/2017 |
| Dimostrazione grafica dei subalterni |                            | Tipo Mappale n.             | del                      | Scala 1 : 500   |

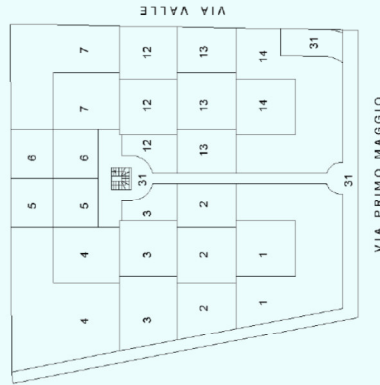
**Agenzia delle Entrate**  
**CATASTO FABBRICATI**  
 Ufficio provinciale di Brescia

Data: 22/06/2021 - n. T347725 - Richiedente: Telematico  
 Totale schede: 1 - Formato di acquisizione: A3(297x420) - Formato stampa richiesto: A3(297x420) - Fattore di scala non utilizzabile  
 Ultima planimetria in atti

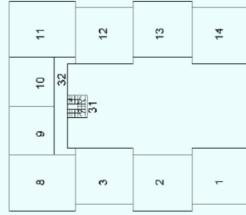
PIANTA PIANO INTERRATO



PIANTA PIANO TERRA



PIANTA PIANO PRIMO



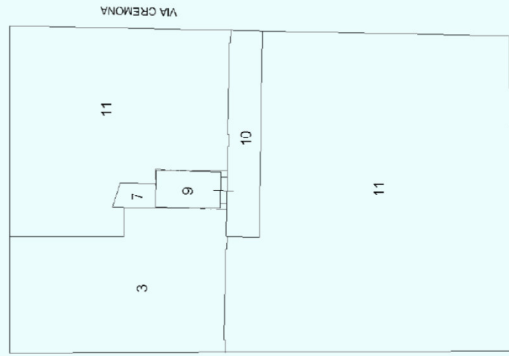
Data: 22/06/2021 - n. T352054 - Richiedente: Telematico

|                                      |                                |                              |                 |  |
|--------------------------------------|--------------------------------|------------------------------|-----------------|--|
| <b>ELABORATO PLANIMETRICO</b>        | Compiato da: Guadagni Finuccia | Inscritto all'albo: Geometri | Prov. Brescia   | N. 4034                                |
|                                      | Comune di Borgo San Giacomo    | Serie: NCT Foglio: 13        | Particella: 165 | Protocollo n. BS0023786 del 30/01/2012 |
| Dimostrazione grafica dei subalterni |                                | Tipo Mappala n.              | del             | Scala 1 : 200                          |


**Agenzia del Territorio**  
**CATASTO FABBRICATI**  
Ufficio provinciale di Brescia

Data: 22/06/2021 - n. T352054 - Richiedente: Telematico  
Totale schede: 1 - Formato di acquisizione: A3(297x420) - Formato stampa richiesto: A3(297x420) - Fattore di scala non utilizzabile  
Planimetria non attuale


PIANO TERRA



PIANO PRIMO



PIANO SECONDO



Catasto dei Fabbricati - Situazione al 22/06/2021 - Comune di BORGO SAN GIACOMO(B035) -< Sez. urbana NCT - Foglio 13 - Particella 165 >



ALLEGATO 08: PLANIMETRIE CATASTALI

LOTTO 1

Data: 22/06/2021 - n. T317127 - Richiedente: GRRLCN63S27E526W

Agenzia del Territorio  
CATASTO FABBRICATI  
Ufficio Provinciale di  
Brescia

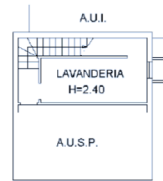
Dichiarazione protocollo n° BS0365515 del 18/12/2003  
Planimetria di v.i.u. in Comune di Borgo San Giacomo  
Via Primo Maggio civ.

Identificativi Catastali:  
Sezione: NCT  
Foglio: 16  
Particella: 128  
Subalterno: 14

Compilata da:  
Sudati Fabio  
Iscritto all'albo:  
Geometri  
Prov. Brescia N. 4680

Scheda n. 1 Scala 1:200

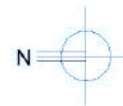
PIANTA PIANO INTERRATO



PIANTA PIANO TERRA



PIANTA PIANO PRIMO



Data: 22/06/2021 - n. T317127 - Richiedente: GRRLCN63S27E526W  
Totale schede: 1 - Formato di acquisizione: A4(210x297) - Formato stampa richiesto: A3(297x420)  
Ultima planimetria in atti

pianta 01

Catasto dei Fabbricati - Situazione al 22/06/2021 - Comune di BORGO SAN GIACOMO(B315) - Sez. urbana NCT - Foglio 16 - Particella 128 - Subalterno 14 -  
VIA PRIMO MAGGIO Piano S1-F-1

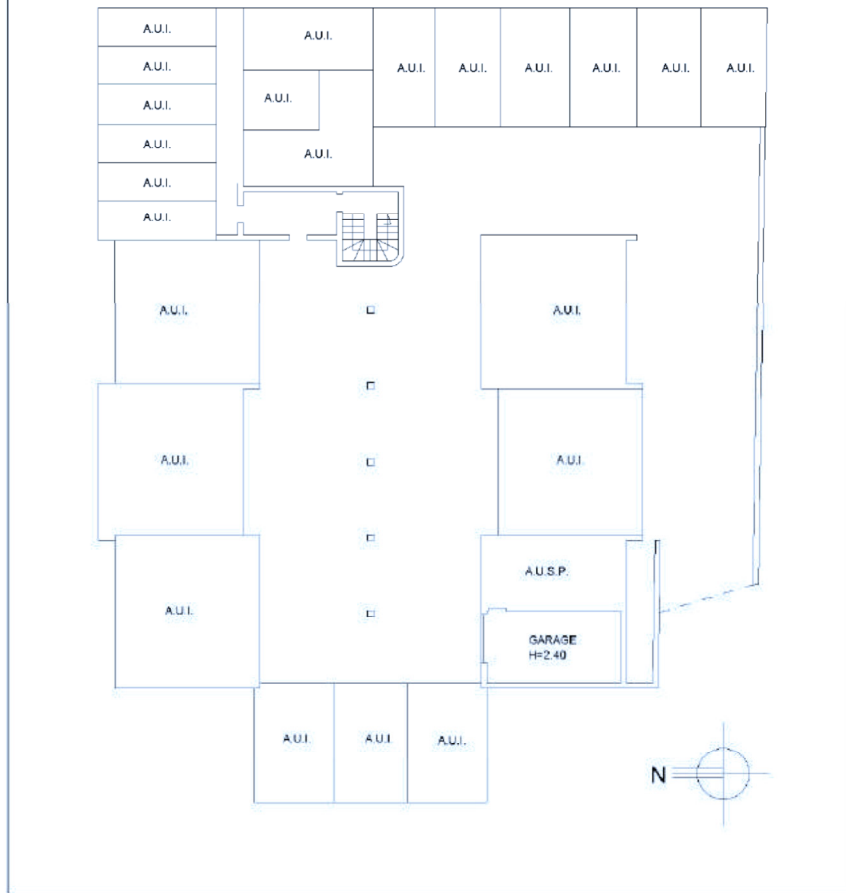


Agenzia del Territorio  
**CATASTO FABBRICATI**  
Ufficio Provinciale di  
**Brescia**

|  |                                |
|--|--------------------------------|
| Dichiarazione protocollo n. BS0365515 del 18/12/2003 |                                |
| Planimetria di u.i.u. in Comune di Borgo San Giacomo |                                |
| Via Primo Maggio civ.                                |                                |
| Identificativi Catastali:                            | Compilata da:<br>Sudati Fabio  |
| Sezione: NCT   | Iscritto all'albo:<br>Geometri |
| Foglio: 16   | Prov. Brescia                  |
| Particella: 128                                      | N. 4680                        |
| Subalterno: 27                                       |                                |

Scheda n. 1 Scala 1:200

### PIANTA PIANO INTERRATO



**LOTTO 2**

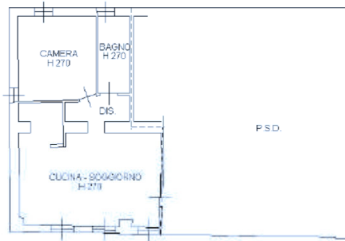
Data: 22/06/2021 - n. T334237 - Richiedente: GRRLCNGS27E526W

**Agenzia del Territorio  
CATASTO FABBRICATI  
Ufficio Provinciale di  
Brescia**

|  |                                 |
|--|---------------------------------|
| Dichiarazione protocollo n. BS0222799 del 11/07/2005 |                                 |
| Planimetria di u.i.u. in Comune di Borgo San Giacomo |                                 |
| Via Cremona civ. 4                                   |                                 |
| Identificativi Catastali:                            |                                 |
| Sezione: NCT   | Compilata da:<br>Zenoni Adriano |
| Foglio: 13   | Iscritto all'albo:<br>Geometri  |
| Particella: 165                                      | Prov. Brescia N. 4164           |
| Subalterno: 3  |                                 |

Scheda n. 1 Scala 1:200

**PIANO TERRENO**



Data: 22/06/2021 - n. T334237 - Richiedente: GRRLCNGS27E526W  
Totale schede: 1 - Formato di acquisizione: A4(210x297) - Formato stampa richiesto: A3(297x420)  
Ultima planimetria in atti

Catasto dei Fabbricati - Situazione al 22/06/2021 - Comune di BORGO SAN GIACOMO(B035) - < Sez. urbana NCT - Foglio 13 - Particella 165 - Subalterno 3 -  
VIA CREMONA n. 4 Piano T



**LOTTO 3**

Data: 22/06/2021 - n. T334238 - Richiedente: GRRLCN63527E526W

**Agenzia del Territorio  
CATASTO FABBRICATI  
Ufficio Provinciale di  
Brescia**

|  |                                    |
|--|------------------------------------|
| Dichiarazione protocollo n. BS0310213 del 08/11/2012 |                                    |
| Planimetria di u.i.u. in Comune di Borgo San Giacomo |                                    |
| Via Cremona  | civ. 6                             |
| Identificativi Catastali:                            | Compilata da:<br>Giudrini Pinuccia |
| Sezione: NCT   | Iscritto all'albo:<br>Geometri     |
| Foglio: 13   | Prov. Brescia                      |
| Particella: 1127                                     | N. 4034                            |
| Subalterno:  |                                    |

Scheda n. 1      Scala 1:200



Data: 22/06/2021 - n. T334238 - Richiedente: GRRLCN63527E526W  
Totale schede: 1 - Formato di acquisizione: A4(210x297) - Formato stampa richiesto: A3(297x420)  
Ultima planimetria in atto:

Catasto dei Fabbricati - Situazione al 22/06/2021 - Comune di BORGO SAN GIACOMO(BRES) - Sez. urbana NCT - Foglio 13 - Particella 1127 - VIA CREMONA n. 6 Piano T

ipstr 01

