

DOCUMENTAZIONE FOTOGRAFICA

ESTERNI



- Vista Lato Nord-Ovest



- Vista Lato Sud

DOCUMENTAZIONE FOTOGRAFICA
INTERNI













MODULARIO
V. - C. N. - 481



MINISTERO DELLE FINANZE
DIREZIONE GENERALE DEL CATASTO E DEI SERVIZI TECNICI ERARIALI

Mod. B (Nuovo Catasto Edilizio Urbano)

NUOVO CATASTO EDILIZIO URBANO

(R. DECRETO-LEGGE 13 APRILE 1939, N. 652)

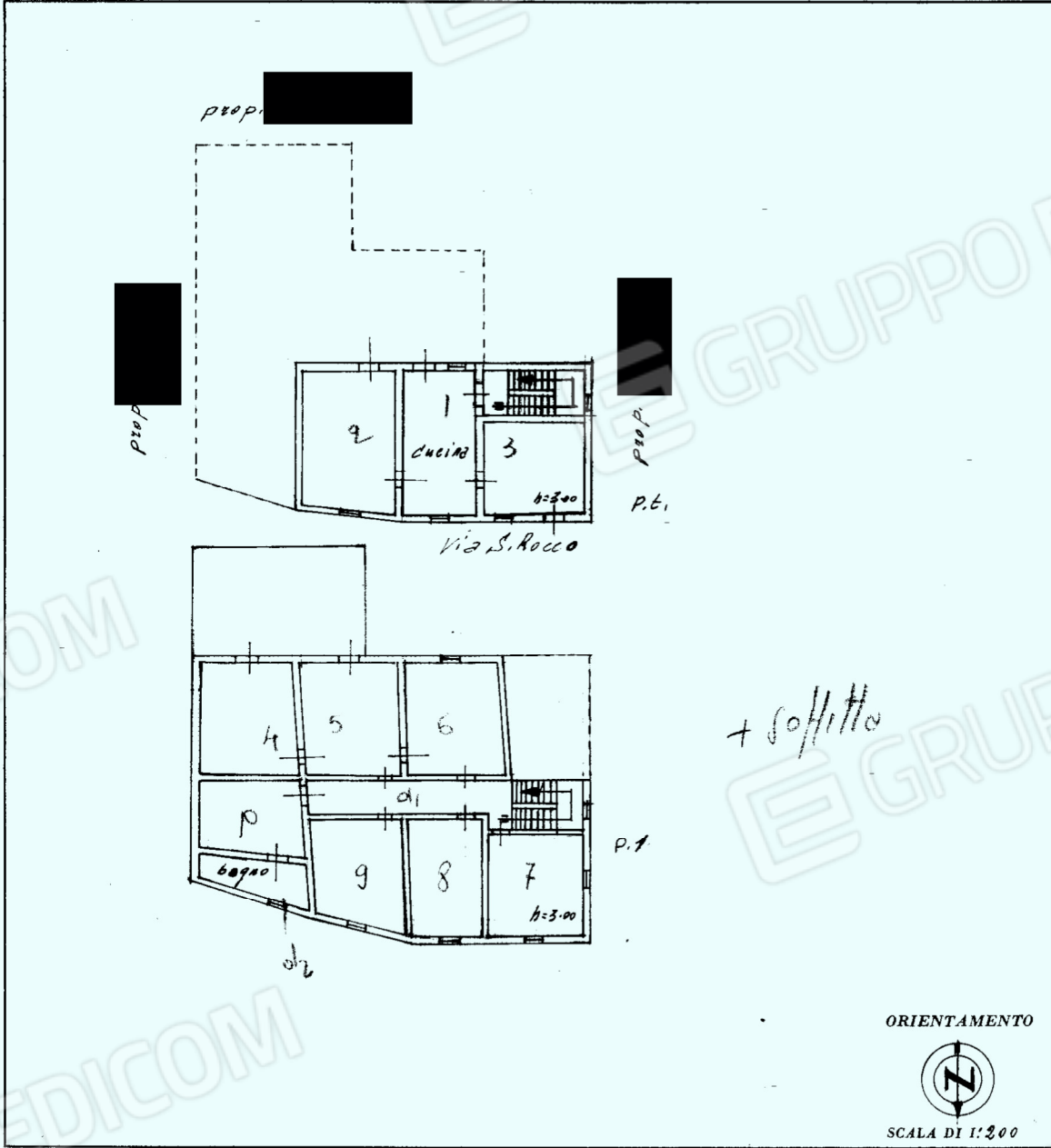
Planimetria dell'immobile situato nel Comune di Verolanuova

Via S. Rocco

Ditta

Allegata alla dichiarazione presentata all'Ufficio (*) Tecnico Erariale di Brescia

(*) Tecnico Erariale o del Comune




ORIENTAMENTO



SCALA DI 1:200

SPAZIO RISERVATO PER LE ANNOTAZIONI D'UFFICIO

DATA 18-4-1958
PROT. N° 11382



Compilata dall' Ing. Alberto Lenzi
(Titolo, nome e cognome del tecnico)

Iscritto all'Albo degli ingegneri
della Provincia di Brescia

DATA 14-4-1958

Firma: ing. Alberto Lenzi

ISTITUTO POLIGRAFICO DELLO STATO

Ultima planimetria in atti

MODULARIO
F. n. 481



MINISTERO DELLE FINANZE

Mod. B (Nuovo Catasto Edilizio Urbano)

DIREZIONE GENERALE DEL CATASTO E DEI SERVIZI TECNICI ERARIALI

NUOVO CATASTO EDILIZIO URBANO

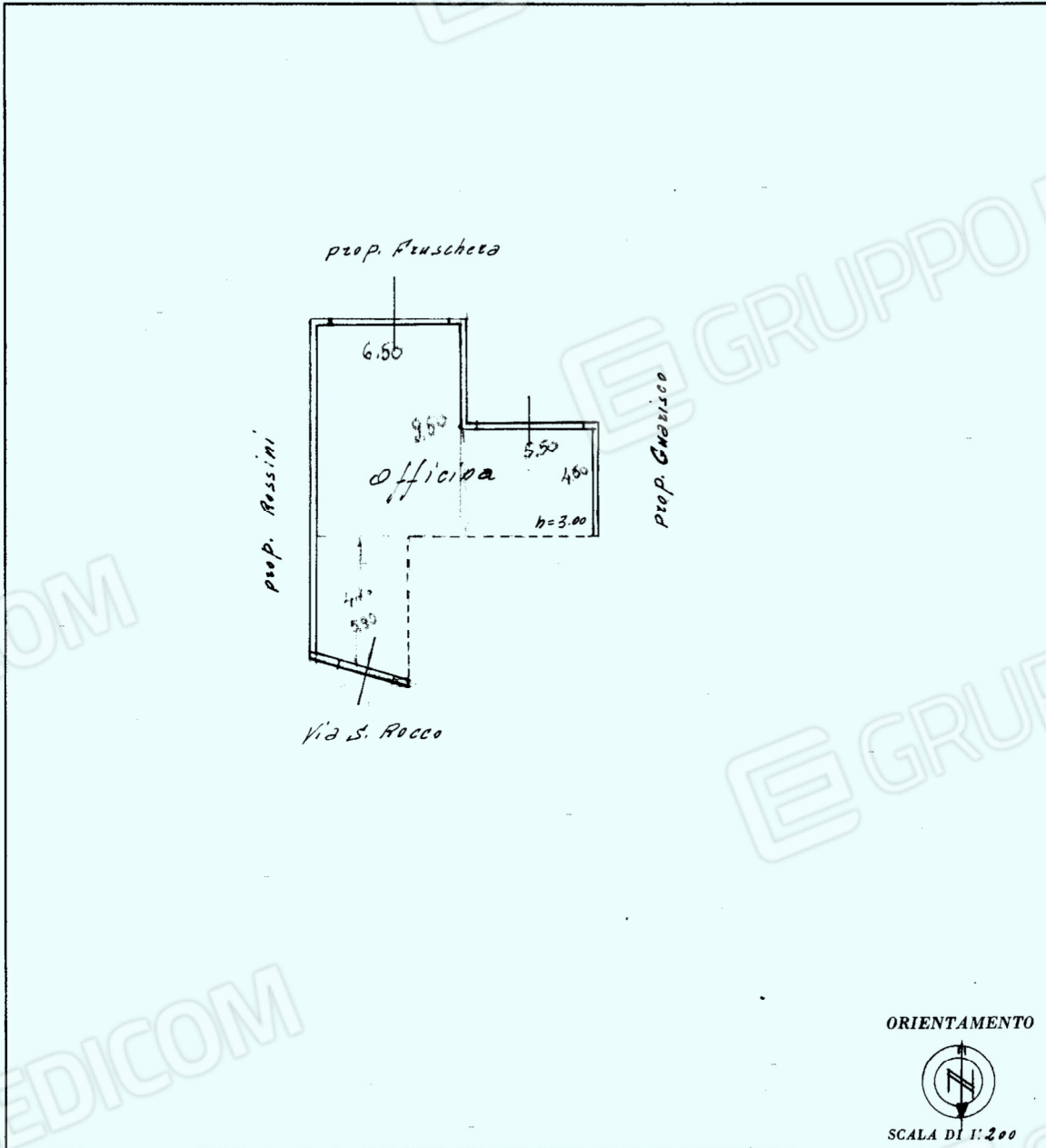
(R. DECRETO-LEGGE 13 APRILE 1939, N. 652)

Planimetria dell'immobile situato nel Comune di Verolanova Via S. Rocco

Ditta


Allegata alla dichiarazione presentata all'Ufficio (*) Tecnico Erariale di Brescia

(*) Tecnico Erariale o del Comune



SPAZIO RISERVATO PER LE ANNOTAZIONI D'UFFICIO

DATA 18-4-1958
PROT. N° 11381



Compilata dal Ing. Alberto Lenzi
(Titolo, nome e cognome del tecnico)

Iscritto all'Albo degli Ingegneri
della Provincia di Brescia

DATA 14-6-1958

Firma: Ing. Alberto Lenzi

ISTITUTO POLIGRAFICO DELLO STATO

Ultima planimetria in atti