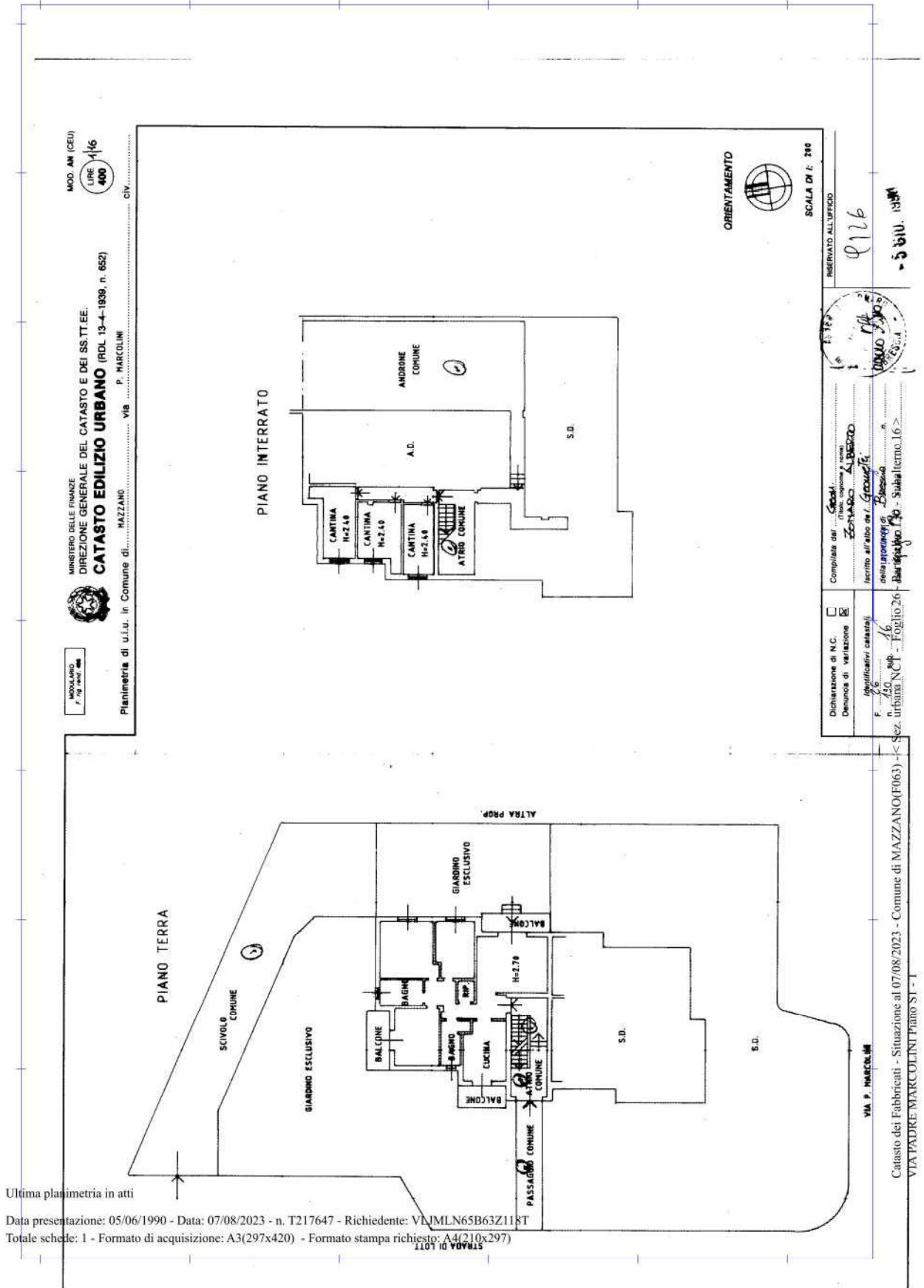


ALL 4 _ Planimetria Catastale _ Comune di Mazzano

elaborato fuori scala

Data presentazione: 05/06/1990 - Data: 07/08/2023 - n. T217647 - Richiedente: VLJMLN65B63Z118T



Ultima planimetria in atti

Data presentazione: 05/06/1990 - Data: 07/08/2023 - n. T217647 - Richiedente: VLJMLN65B63Z118T
 Totale schede: 1 - Formato di acquisizione: A3(297x420) - Formato stampa richiesto: A4(210x297)

MODALITÀ P. 7/95 art. 104

MINISTERO DELLE FINANZE
 DIREZIONE GENERALE DEL CATASTO E DEI SISTEMI
CATASTO EDILIZIO URBANO (RD 13-4-1938, n. 652)
 P. MARCOLINI
 Mazzano
 Planimetria di u.i.u. in Comune di



MOD. AN (CEU)
 LIRE 400

ORIENTAMENTO

SCALA DI 1: 250

RESERVATO ALL'UFFICIO

Completata dal **Sacchi**
 (nome, cognome e nome)
ZONABO ALBERGO

Iscritto all'Albo di **Geometri**
 della provincia di **Brescia**

F. n. **25** del **16**
 del **16/08/2023**

Dichiarazione di N.C.
 Denuncia di variazione

Specificativi catastali

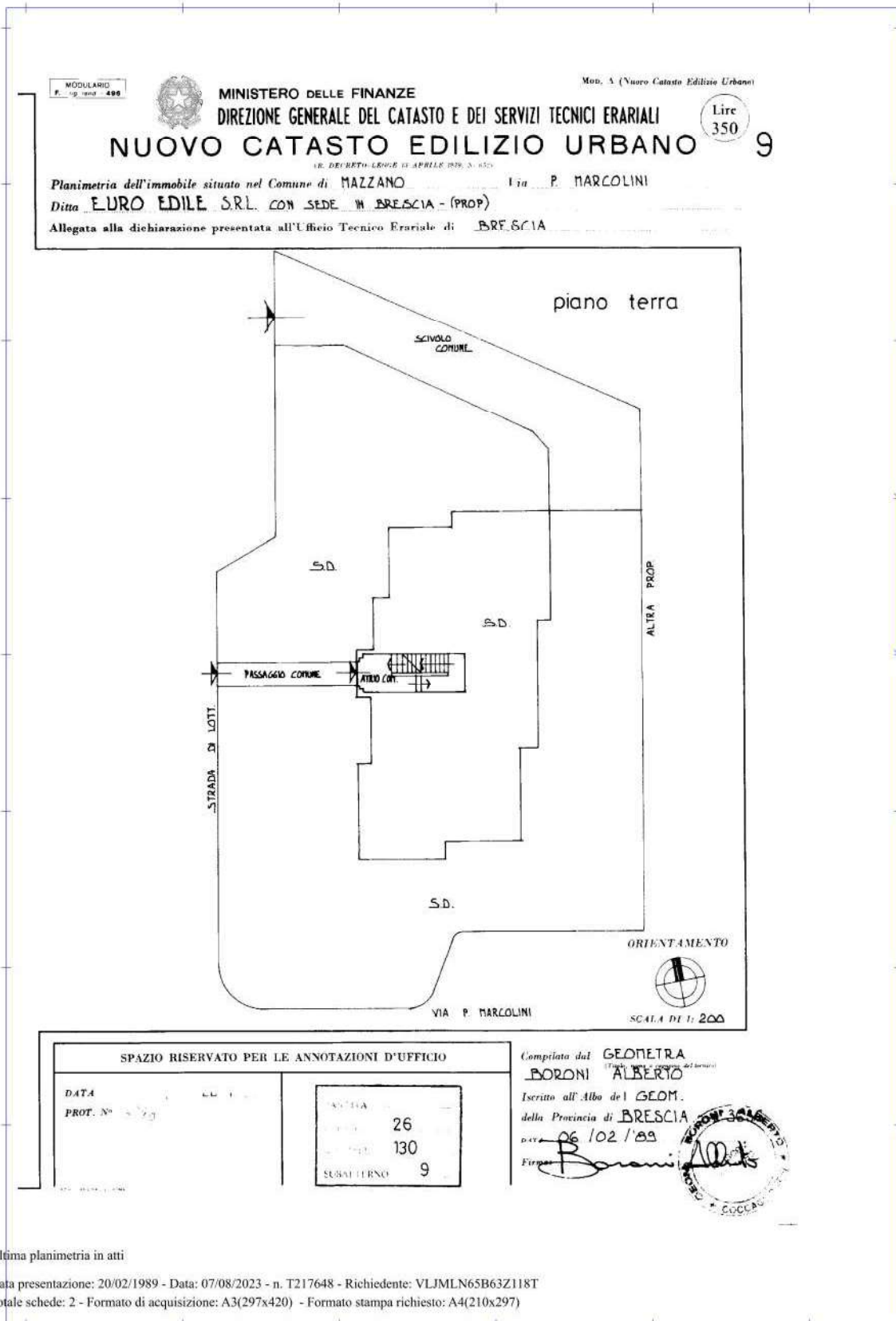
VIA P. MARCOLINI

Catasto dei Fabbricati - Situazione al 07/08/2023 - Comune di MAZZANO (P063) -< Sez. urbana N.C.T. - Foglio 26 ->

ALL 4 _ Planimetria Catastale _ Comune di Mazzano

elaborato fuori scala

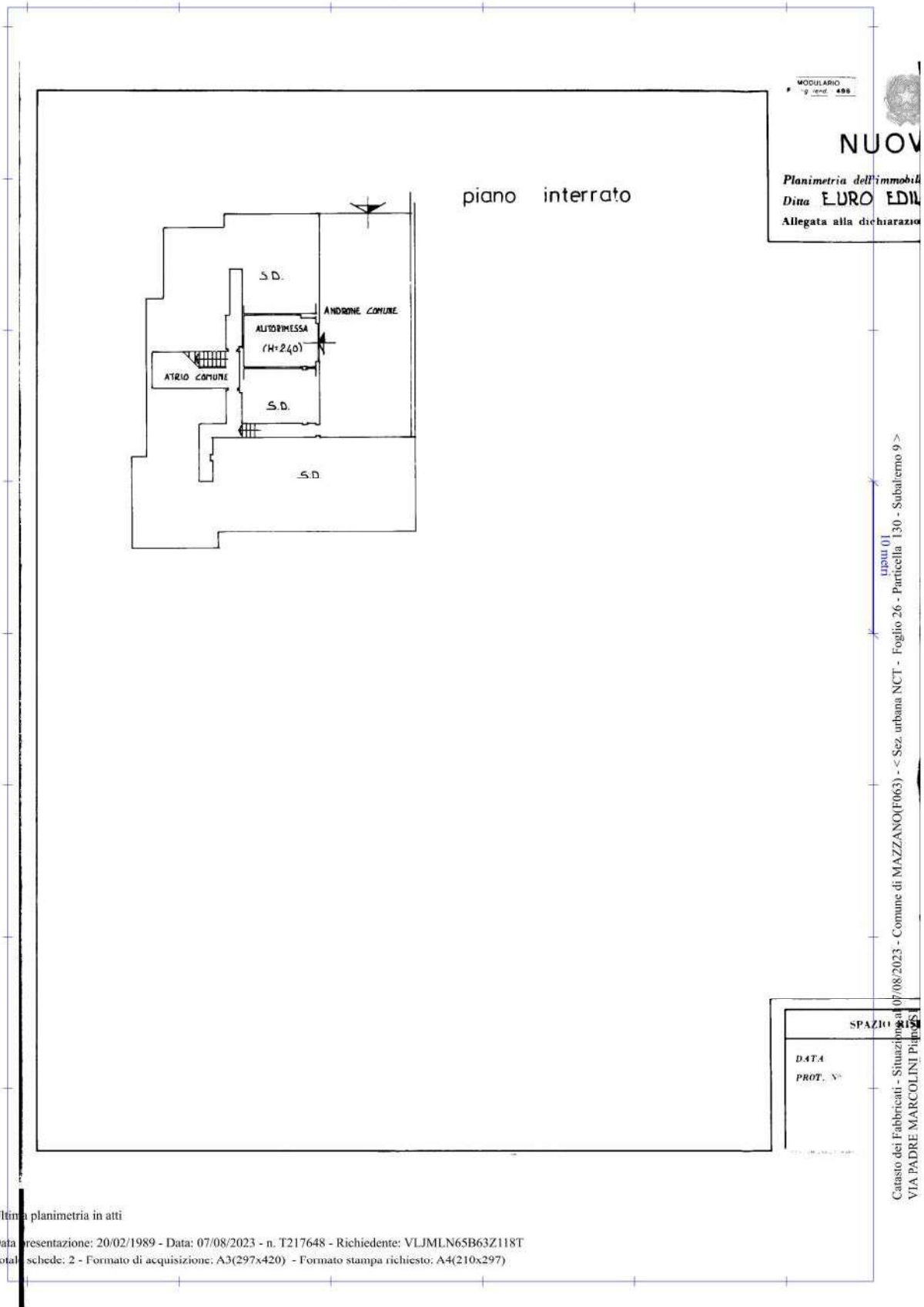
Data presentazione: 20/02/1989 - Data: 07/08/2023 - n. T217648 - Richiedente: VLJMLN65B63Z118T



Ultima planimetria in atti

Data presentazione: 20/02/1989 - Data: 07/08/2023 - n. T217648 - Richiedente: VLJMLN65B63Z118T
Totale schede: 2 - Formato di acquisizione: A3(297x420) - Formato stampa richiesto: A4(210x297)

Data presentazione: 20/02/1989 - Data: 07/08/2023 - n. T217648 - Richiedente: VLJMLN65B63Z118T



Ultima planimetria in atti

Data presentazione: 20/02/1989 - Data: 07/08/2023 - n. T217648 - Richiedente: VLJMLN65B63Z118T
Total schede: 2 - Formato di acquisizione: A3(297x420) - Formato stampa richiesto: A4(210x297)