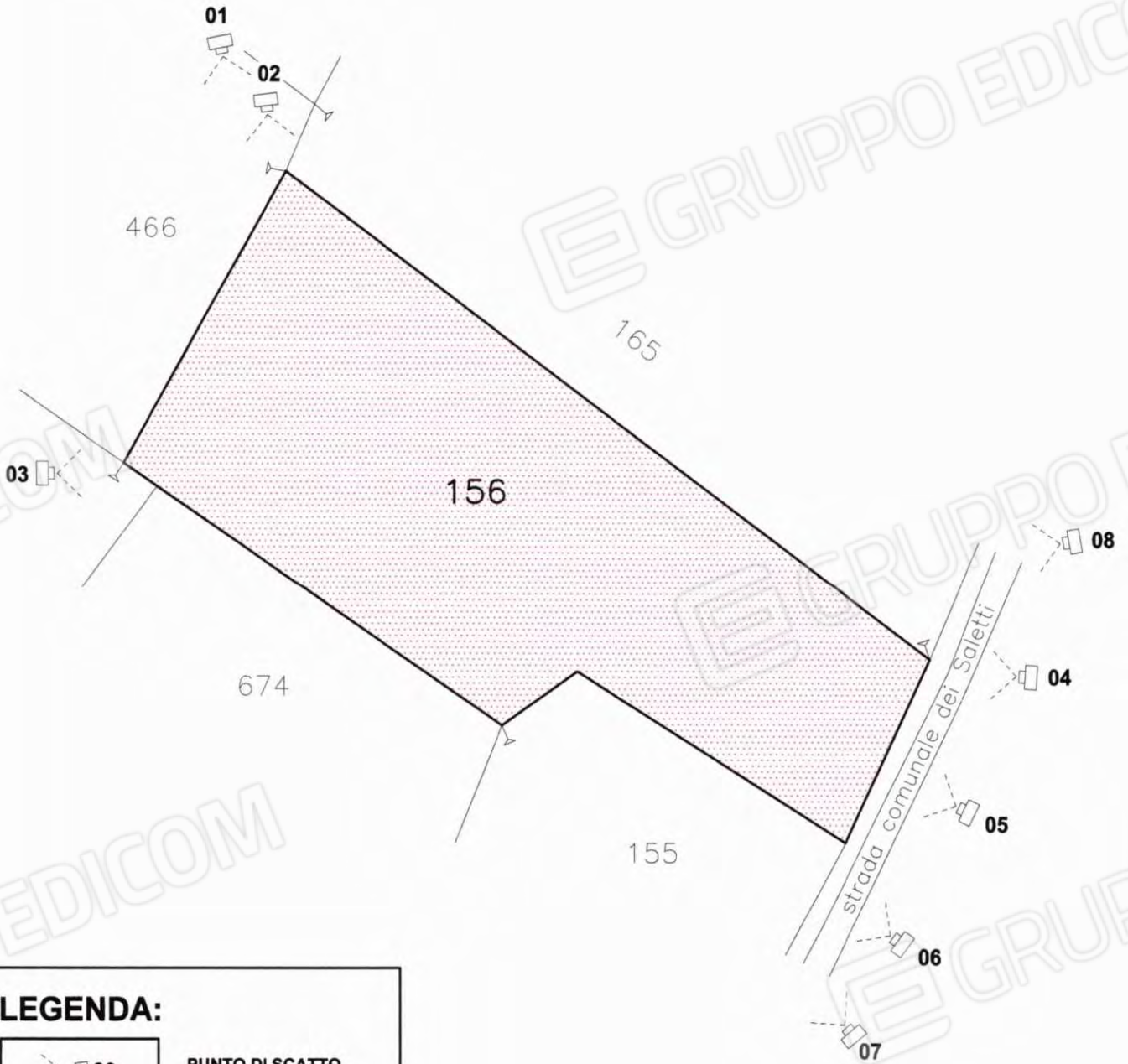
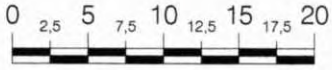


# DOCUMENTAZIONE FOTOGRAFICA

(ingrandimento di mappa con indicazione dei punti di scatto)

Scala 1:500



**LEGENDA:**

	<b>PUNTO DI SCATTO</b> (posizione indicativa)
	<b>TERRENO STAGGITO</b> (posizione indicativa)

Ortofoto Regionali



150m

Ortofoto Regionali




**POSIZIONE INDICATIVA**

**Fotografia n.01**



**Fotografia n.02**



Fotografia n.03



Fotografia n.04




Fotografia n.05



Fotografia n.06



Fotografia n.07



Fotografia n.08



---

St. Tecn. RONCHI Geom. OSVALDO – Piazza Alpini, n.28 – 25052 PIANCOGNO (BS)  
Tel. +39 329 9870898 e-mail studio.ronchiosvaldo@gmail.com