

**Agenzia del Territorio
CATASTO FABBRICATI
Ufficio Provinciale di
Brescia**

Dichiarazione protocollo n. 000321918 del 16/09/2002

Planimetria di u.i.u. in Comune di Lograto

Via Castiglieso

civ. SN

Identificativi Catastali:

Sezione: NCT

Foglio: 8

Particella: 307

Subalterno: 19

Compilata da:

Sigalini Francesco

Iscritto all'albo:

Architetti

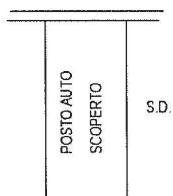
Prov. Brescia

N. 1054

Scheda n. 1

Scala 1:200

PIANO INTERRATO



Ultima planimetria in atti



**Agenzia del Territorio
CATASTO FABBRICATI
Ufficio Provinciale di
Brescia**

Dichiarazione protocollo n. 000321918 del 16/09/2002

Planimetria di u.i.u. in Comune di Lograto

Via Castigliego

civ. SN

Identificativi Catastali:

Sezione: NCT

Foglio: 8

Particella: 307

Subalterno: 20

Compilata da:

Sigalini Francesco

Iscritto all'albo:
Architetti

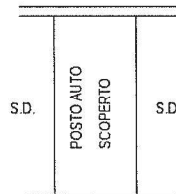
Prov. Brescia

N. 1054

Scheda n. 1

Scala 1:200

PIANO INTERRATO



Ultima planimetria in atti

Data: 09/03/2022 - n. T205100 - Richiedente: GLLNDR89T02B157H

Totale schede: 1 - Formato di acquisizione: A4(210x297) - Formato stampa richiesto: A4(210x297)

**Agenzia del Territorio
CATASTO FABBRICATI
Ufficio Provinciale di
Brescia**

Dichiarazione protocollo n. 000321918 del 16/09/2002

Planimetria di u.i.u. in Comune di Lograto

Via Castigliego

civ. SN

Identificativi Catastali:

Sezione: NCT

Foglio: 8

Particella: 307

Subalterno: 23

Compilata da:
Sigalini Francesco

Iscritto all'albo:
Architetti

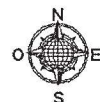
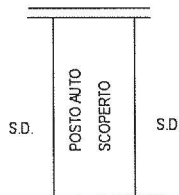
Prov. Brescia

N. 1054

Scheda n. 1

Scala 1:200

PIANO INTERRATO



Ultima planimetria in atti

Data: 09/03/2022 - n. T205101 - Richiedente: GLLNDR89T02B157H

Totale schede: 1 - Formato di acquisizione: A4(210x297) - Formato stampa richiesto: A4(210x297)

**Agenzia del Territorio
CATASTO FABBRICATI
Ufficio Provinciale di
Brescia**

Dichiarazione protocollo n. 000321918 del 16/09/2002

Planimetria di u.i.u. in Comune di Lograto

Via Castiglieso

civ. SN

Identificativi Catastali:

Sezione: NCT

Foglio: 8

Particella: 307

Subalterno: 24

Compilata da:

Sigalini Francesco

Iscritto all'albo:
Architetti

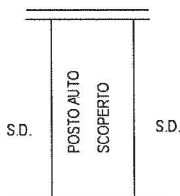
Prov. Brescia

N. 1054

Scheda n. 1

Scala 1:200

PIANO INTERRATO



Ultima planimetria in atti

Data: 09/03/2022 - n. T205102 - Richiedente: GLLNDR89T02B157H

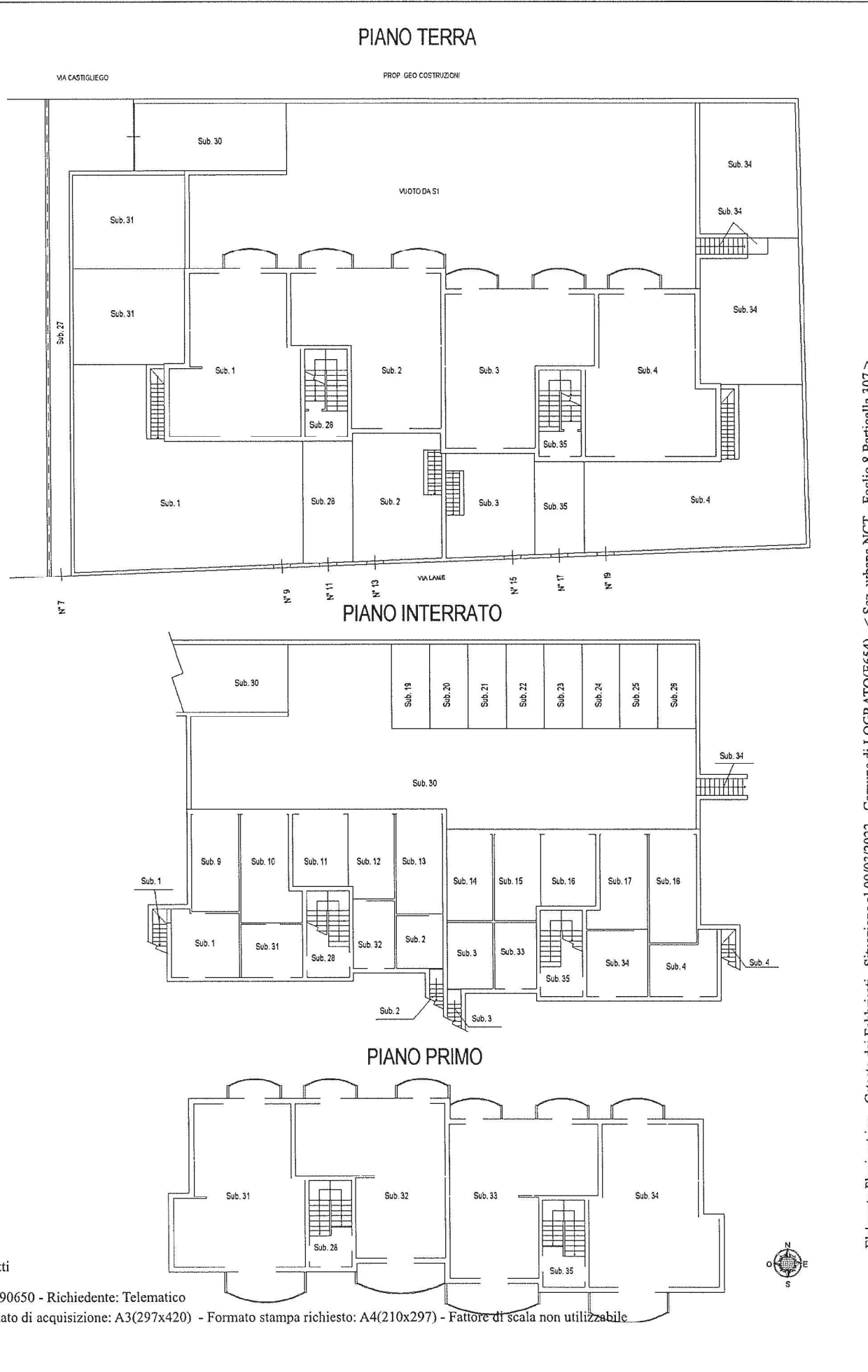
Totale schede: 1 - Formato di acquisizione: A4(210x297) - Formato stampa richiesto: A4(210x297)

Catasto dei Fabbricati - Situazione al 09/03/2022 - Comune di LOGRATO(E654) - < Sez. urbana NCT - Foglio 8 - Particella 307 - Subalterno 24 >
VIA GEZIO CALINI n. SN Piano S1

Firmato Da: GENNARI SARA Emesso Da: ARUBAPEC S.P.A. NG CA 3 Serial#: 104eae28e705b30a19431c5c767e2979



ELABORATO PIANIMETRICO Compilato da: Sigalini Francesco Iscritto all'albo: Architetto Prov. Brescia N. 1054
 Comune di Inograto Sezione: NCT Fogli : 8 Particella: 307 Particella n. 26/09/2002 del
 Dimostrazione grafica dei subalterni Tipo Mappale n. del Scala 1 : 200



Agenzia del Territorio
CATASTO FABBRICATI
 Ufficio provinciale di Brescia
 Ultima planimetria in atti
 Data: 09/03/2022 n. T90650 - Richiedente: Telematico
 Totale schede: 1 Formato di acquisizione: A3(297x420) - Formato stampa richiesto: A4(210x297) - Fattore di scala non utilizzabile

Elaborato Planimetrico - Catastro dei Fabbricati - Situazione al 09/03/2022 - Comune di LOGRATO(F654) - Sez. urbana NCT - Foglio 8 Particella 307 >

Firmato Da: GENNARI SARA Emesso Da: ARUBAPEC S.P.A. NG CA 3 Serial#: 104eae28e705b30a19431c5c767e2979