

**Agenzia del Territorio
CATASTO FABBRICATI
Ufficio Provinciale di
Brescia**

Dichiarazione protocollo n. BS0228340 del 15/07/2005

Planimetria di u.i.u. in Comune di Borgo San Giacomo

Via Della Volta

civ. SNC

Identificativi Catastali:

Sezione: NCT

Foglio: 28

Particella: 67

Subalterno: 9

Compilata da:

Celli Stefano

Iscritto all'albo:

Geometri

Prov. Brescia

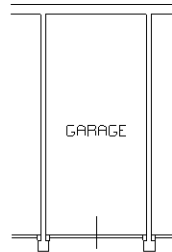
N. 4625

Scheda n. 1

Scala 1:200

PIANO INTERRATO

H= 2.40



Ultima planimetria in atti

Data: 18/05/2022 - n. T285025 - Richiedente: PRMLND76P59B157R

Totale schede: 1 - Formato di acquisizione: A4(210x297) - Formato stampa richiesto: A4(210x297)



**Agenzia del Territorio
CATASTO FABBRICATI
Ufficio Provinciale di
Brescia**

Dichiarazione protocollo n. BS0228340 del 15/07/2005

Planimetria di u.i.u. in Comune di Borgo San Giacomo

Via Della Volta

civ. SNC

Identificativi Catastali:

Sezione: NCT

Foglio: 28

Particella: 67

Subalterno: 11

Compilata da:

Celli Stefano

Iscritto all'albo:
Geometri

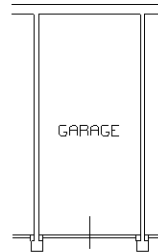
Prov. Brescia

N. 4625

Scheda n. 1

Scala 1:200

PIANO INTERRATO
H= 2.40



Ultima planimetria in atti



**Agenzia del Territorio
CATASTO FABBRICATI
Ufficio Provinciale di
Brescia**

Dichiarazione protocollo n. BS0228340 del 15/07/2005

Planimetria di u.i.u. in Comune di Borgo San Giacomo

Via Della Volta

civ. SNC

Identificativi Catastali:

Sezione: NCT

Foglio: 28

Particella: 67

Subalterno: 13

Compilata da:

Celli Stefano

Iscritto all'albo:
Geometri

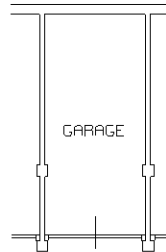
Prov. Brescia

N. 4625

Scheda n. 1

Scala 1:200

PIANO INTERRATO
H= 2.40



Ultima planimetria in atti



**Agenzia del Territorio
CATASTO FABBRICATI
Ufficio Provinciale di
Brescia**

Dichiarazione protocollo n. BS0228340 del 15/07/2005

Planimetria di u.i.u. in Comune di Borgo San Giacomo

Via Della Volta

civ. SNC

Identificativi Catastali:

Sezione: NCT

Foglio: 28

Particella: 67

Subalterno: 15

Compilata da:

Celli Stefano

Iscritto all'albo:
Geometri

Prov. Brescia

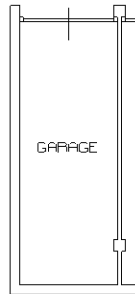
N. 4625

Scheda n. 1

Scala 1:200

PIANO INTERRATO

H= 2.40



Ultima planimetria in atti



**Agenzia del Territorio
CATASTO FABBRICATI
Ufficio Provinciale di
Brescia**

Dichiarazione protocollo n. BS0228340 del 15/07/2005

Planimetria di u.i.u. in Comune di Borgo San Giacomo

Via Della Volta

civ. SNC

Identificativi Catastali:

Sezione: NCT

Foglio: 28

Particella: 67

Subalterno: 18

Compilata da:

Celli Stefano

Iscritto all'albo:
Geometri

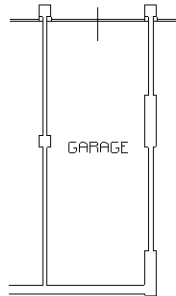
Prov. Brescia

N. 4625

Scheda n. 1

Scala 1:200

PIANO INTERRATO
H= 2.40



Ultima planimetria in atti



**Agenzia del Territorio
CATASTO FABBRICATI
Ufficio Provinciale di
Brescia**

Dichiarazione protocollo n. BS0228340 del 15/07/2005

Planimetria di u.i.u. in Comune di Borgo San Giacomo

Via Della Volta

civ. SNC

Identificativi Catastali:

Sezione: NCT

Foglio: 28

Particella: 67

Subalterno: 19

Compilata da:
Celli Stefano

Iscritto all'albo:
Geometri

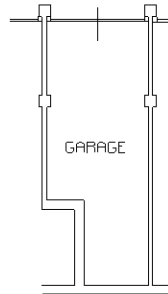
Prov. Brescia

N. 4625

Scheda n. 1

Scala 1:200

PIANO INTERRATO
H= 2.40



Ultima planimetria in atti

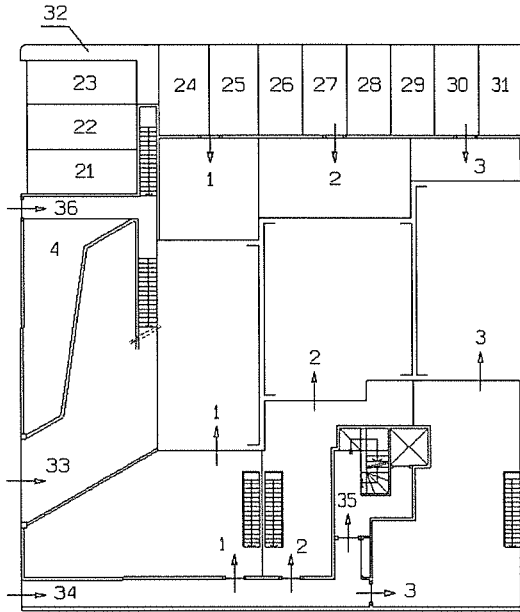


**Agenzia del Territorio
CATASTO FABBRICATI
Ufficio Provinciale di
Brescia**

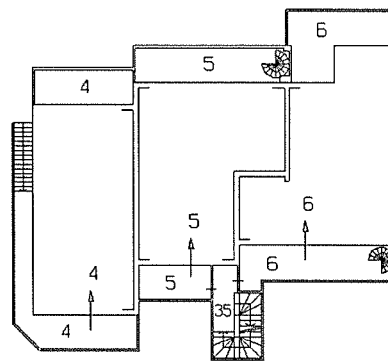
ELABORATO PLANIMETRICO
Compilato da:
Celli Stefano
Iscritto all'albo:
Geometri
Prov. Brescia N. 4625

Comune di Borgo San Giacomo Protocollo n. BS0228340 del 15/07/2005
Sezione: NCT Foglio: 28 Particella: 67 Tipo Mappale n. 218472 del 06/07/2005
Dimostrazione grafica dei subalterni Scala 1 : 400

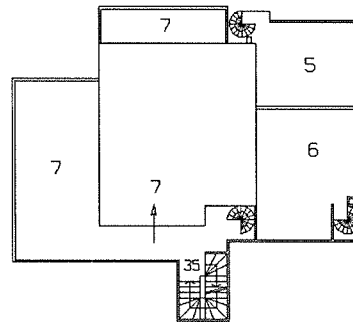
PIANO TERRA



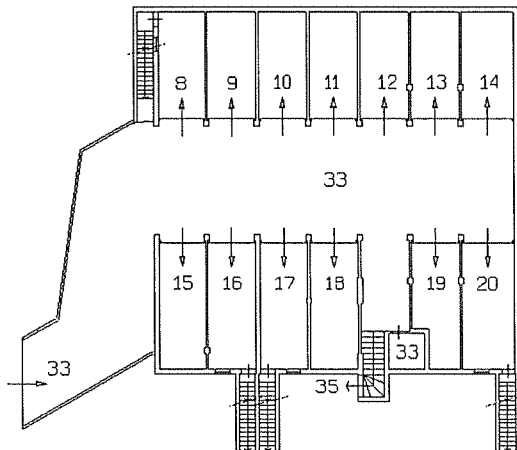
PIANO PRIMO



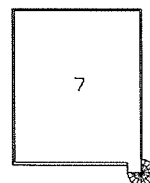
PIANO SECONDO



PIANO INTERRATO



PIANO TERZO



Ultima planimetria in atti