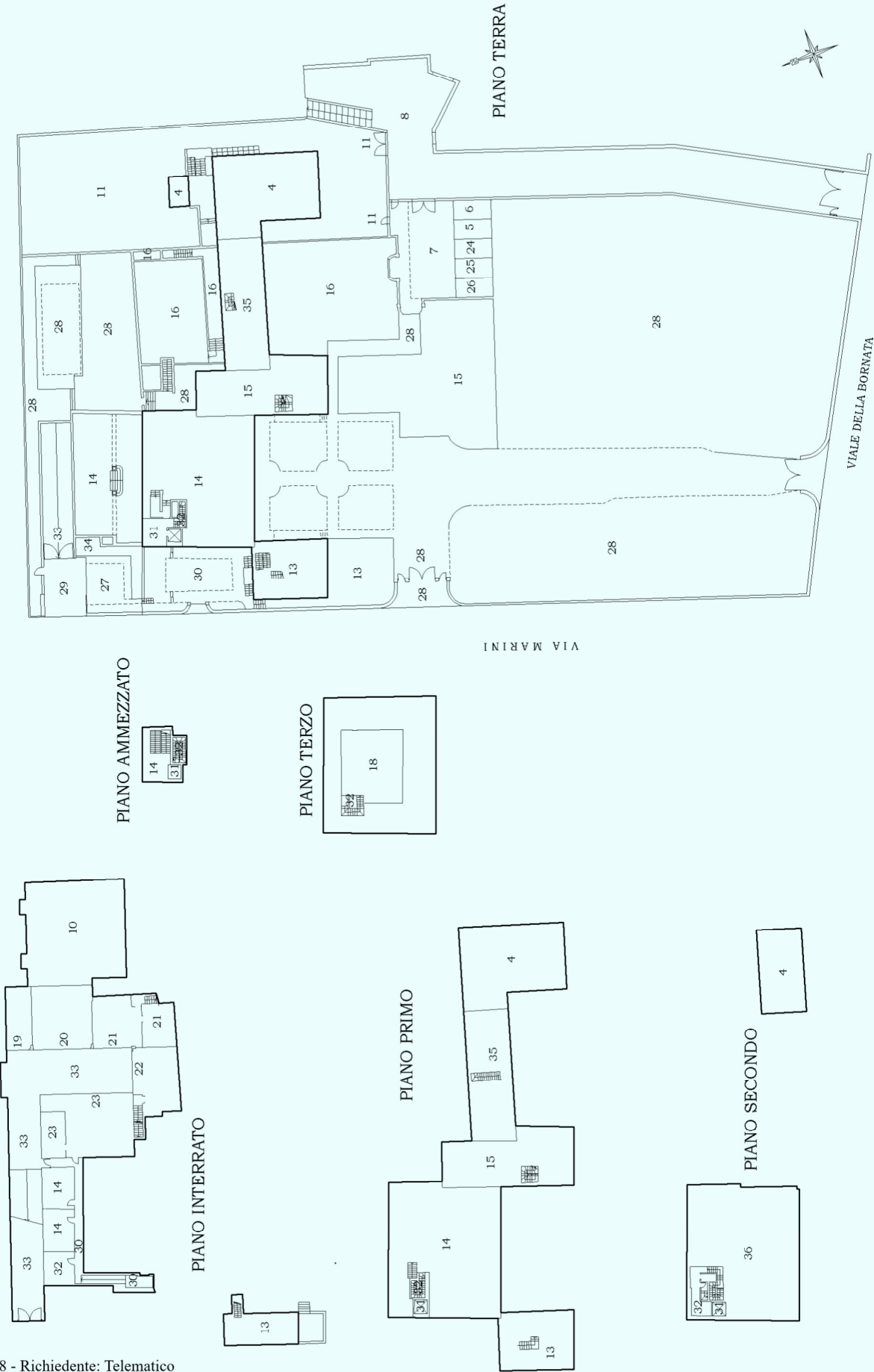


Agenzia delle Entrate
CATASTO FABBRICATI
Ufficio provinciale di Brescia

ELABORATO PLANIMETRICO	Compilato da: Beretti Michele	Isritto all'albo: Geometri	Prov. Brescia	N. 04591
Comune di Brescia	Sezione: NCT	Foglio: 151	Particella: 63	Pr. 8866438 n. 24/11/2014 del
Dimostrazione grafica dei subalterni				
Tipo Mappale n.			del	Scala 1 : 500





[← Torna al portale](#)

Area riservata

SISTER

Utente:
TGNLVR60H16B157T

[Esci](#)

Visure catastali

Persona fisica

Persona giuridica

Immobile

Indirizzo

Partita

Elenco immobili

Nota

Mappa

Punti fiduciali

Elaborato Planimetrico

Riepilogo Visure

Cambia Ufficio

Passa a Ispezioni

Richieste

Assistenza

Ti trovi in: [Home dei Servizi](#) / Visure
Convenzione: **TOGNAZZI OLIVIERO (CONSULTAZIONI - PROFILO B)**
Codice di Richiesta: **C00232952011**



Ufficio provinciale di: BRESCIA Territorio

Situazione aggiornata al : 19/01/2023

Soggetto selezionato

Tipo richiesta: **Attualità**
Denominazione: **BARCHESSA SRL** Sede: **BRESCIA (BS)**
Codice Fiscale: **02819650983**
Immobili individuati: **11**

Elenco immobili per diritti e quote

Catasto	Titolarità	Ubicazione	Foglio	Particella	Sub	Classamento	Classe	Consistenza	Rendita	Partita	Altri Dati
<input type="radio"/>	F	Proprieta' per 1/1BRESCIA(BS) VIA BIAGIO MARINI n. 18 Piano S1 - T-1	NCT/151	63	13	Zona 2 Cat.A/2	06	5 vani	Euro: 903,80		
<input type="radio"/>	F	Proprieta' per 1/1BRESCIA(BS) VIA BIAGIO MARINI n. 16-18 Piano S1 - T-1	NCT/151	63	14	Zona 2 Cat.A/8	01	15,5 vani	Euro: 3442,19		
<input type="radio"/>	F	Proprieta' per 1/1BRESCIA(BS) VIALE DELLA BORNATA n. 3 Piano T-1	NCT/151	63	15	Zona 2 Cat.A/2	06	7 vani	Euro: 1265,32		
<input type="radio"/>	F	Proprieta' per 1/1BRESCIA(BS) VIA BIAGIO MARINI n. 18 Piano 3	NCT/151	63	18	Zona 2 Cat.A/2	06	3,5 vani	Euro: 632,66		
<input type="radio"/>	F	Proprieta' per 1/1BRESCIA(BS) VIA BIAGIO MARINI n. 20 Piano S1	NCT/151	63	19	Zona 2 Cat.C/6	07	24 m ²	Euro: 127,67		
<input type="radio"/>	F	Proprieta' per 1/1BRESCIA(BS) VIA BIAGIO MARINI n. 20 Piano S1	NCT/151	63	20	Zona 2 Cat.C/6	06	63 m ²	Euro: 286,32		
<input type="radio"/>	F	Proprieta' per 1/1BRESCIA(BS) VIA BIAGIO MARINI n. 20 Piano S1	NCT/151	63	21	Zona 2 Cat.C/6	06	64 m ²	Euro: 290,87		
<input type="radio"/>	F	Proprieta' per 1/1BRESCIA(BS) VIA BIAGIO MARINI n. 20 Piano S1	NCT/151	63	22	Zona 2 Cat.C/6	07	47 m ²	Euro: 250,02		
<input type="radio"/>	F	Proprieta' per 1/1BRESCIA(BS) VIA BIAGIO MARINI n. 20 Piano S1	NCT/151	63	23	Zona 2 Cat.C/6	06	92 m ²	Euro: 418,12		
<input type="radio"/>	F	Proprieta' per 1/1BRESCIA(BS) VIA BIAGIO MARINI n. 20 Piano T	NCT/151	63	27	Zona 2 Cat.C/6	02	28 m ²	Euro: 67,97		
<input type="radio"/>	F	Proprieta' per 1/1BRESCIA(BS) VIA BIAGIO MARINI n. 18 Piano 2	NCT/151	63	36	Zona 2 Cat.A/2	06	8,5 vani	Euro: 1536,46		

I redditi contraddistinti da (*) indicano che il reddito dominicale è stato calcolato tenendo conto delle deduzioni.

[Intestati](#) [Visura Per Immobile](#) [Ricerca per Partita](#) [Indietro](#)

Agenzia del Territorio
CATASTO FABBRICATI
Ufficio Provinciale di
Brescia

Dichiarazione protocollo n. BS0171906 del 28/05/2010

Planimetria di u.i.u. in Comune di Brescia

Via Biagio Marini

civ. 18

Identificativi Catastali:

Sezione: NCT

Foglio: 151

Particella: 63

Subalterno: 13

Compilata da:

Beretti Michele

Iscritto all'albo:

Geometri

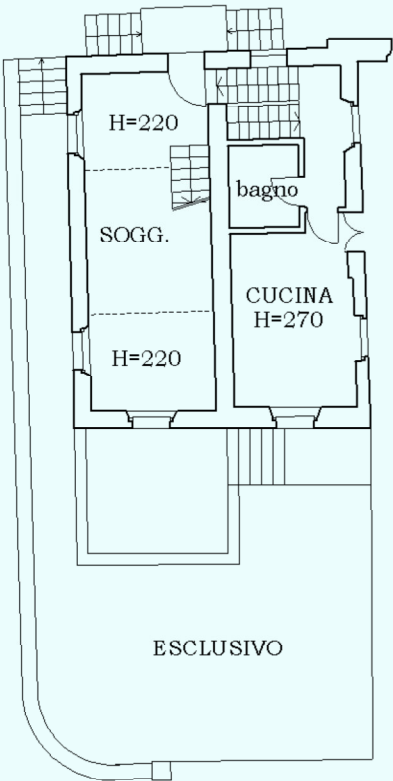
Prov. Brescia

N. 4591

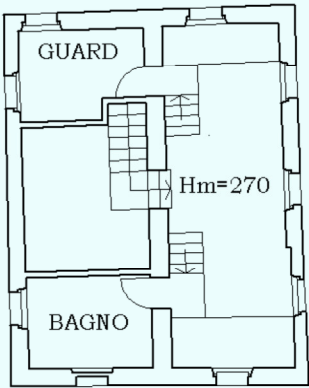
Scheda n. 1

Scala 1:200

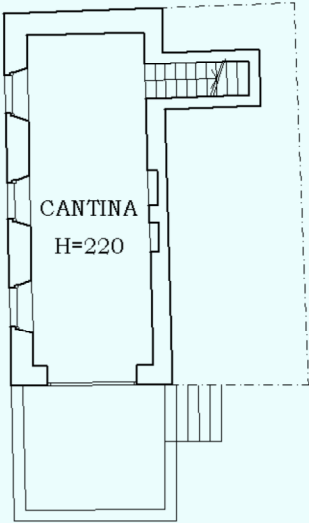
PIANO TERRA



PIANO PRIMO



PIANO INTERRATO



Ultima planimetria in atti

Ultima planimetria in atti

Agenzia del Territorio
CATASTO FABBRICATI
Ufficio provinciale di
Brescia

Dichiarazione protocollo n. BS0171906 del 28/05/2010
Planimetria di u.i.u. in Comune di Brescia
Via Biagio Marini

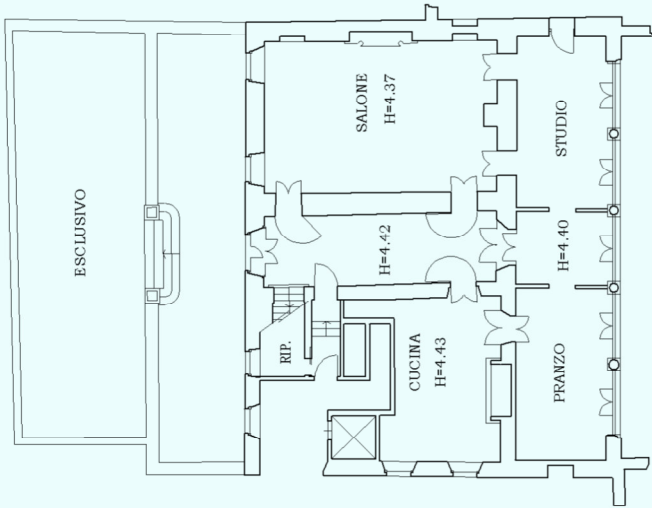
civ. 16-18

Identificativi Catastali:
Sezione: NCT
Foglio: 151
Particella: 63
Subalterno: 14

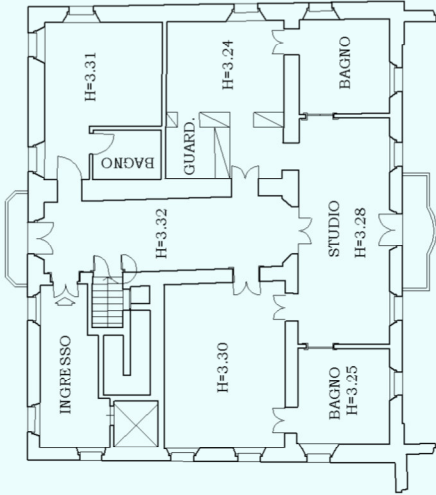
Compilata da:
Beretti Michele
Iscritto all'albo:
Geometri
Prov. Brescia
N. 4591

Scheda 1
Scala 1:200

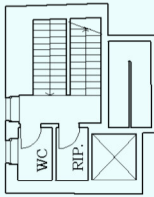
PIANO TERRA



PIANO PRIMO



PIANO AMMEZZATO



PIANO INTERRATO



Agenzia del Territorio
CATASTO FABBRICATI
Ufficio Provinciale di
Brescia

Dichiarazione protocollo n. BS0171906 del 28/05/2010

Planimetria di u.i.u. in Comune di Brescia

Viale Della Bornata

civ. 3

Identificativi Catastali:

Sezione: NCT

Foglio: 151

Particella: 63

Subalterno: 15

Compilata da:

Beretti Michele

Iscritto all'albo:

Geometri

Prov. Brescia

N. 4591

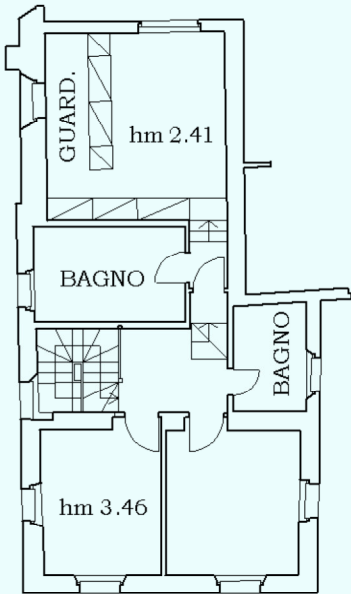
Scheda n. 1

Scala 1:200



PIANO TERRA

PIANO PRIMO



Ultima planimetria in atti

Agenzia del Territorio
CATASTO FABBRICATI
Ufficio Provinciale di
Brescia

Dichiarazione protocollo n. BS0171906 del 28/05/2010

Planimetria di u.i.u. in Comune di Brescia

Via Biagio Marini

civ. 18

Identificativi Catastali:

Sezione: NCT

Foglio: 151

Particella: 63

Subalterno: 18

Compilata da:

Beretti Michele

Iscritto all'albo:
Geometri

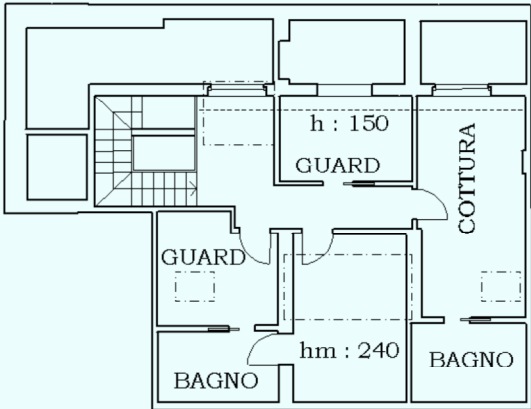
Prov. Brescia

N. 4591

Scheda n. 1

Scala 1:200

PIANO TERZO



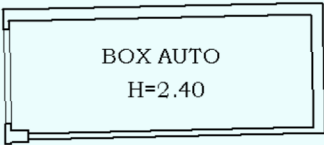
Ultima planimetria in atti

Agenzia del Territorio
CATASTO FABBRICATI
Ufficio Provinciale di
Brescia

Dichiarazione protocollo n. BS0171906 del 28/05/2010	
Planimetria di u.i.u. in Comune di Brescia	
Via Biagio Marini	civ. 20
Identificativi Catastali:	Compilata da:
Sezione: NCT	Beretti Michele
Foglio: 151	Iscritto all'albo:
Particella: 63	Geometri
Subalterno: 19	Prov. Brescia
	N. 4591

Scheda n. 1 Scala 1:200

PIANO INTERRATO



Ultima planimetria in atti

Agenzia del Territorio
CATASTO FABBRICATI
Ufficio Provinciale di
Brescia

Dichiarazione protocollo n. BS0171906 del 28/05/2010

Planimetria di u.i.u. in Comune di Brescia

Via Biagio Marini

civ. 20

Identificativi Catastali:

Sezione: NCT

Foglio: 151

Particella: 63

Subalterno: 20

Compilata da:

Beretti Michele

Iscritto all'albo:
Geometri

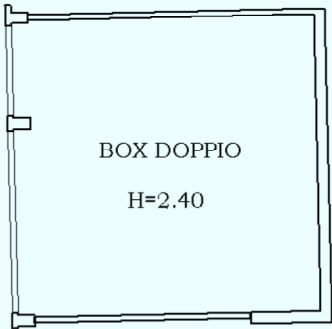
Prov. Brescia

N. 4591

Scheda n. 1

Scala 1:200

PIANO INTERRATO



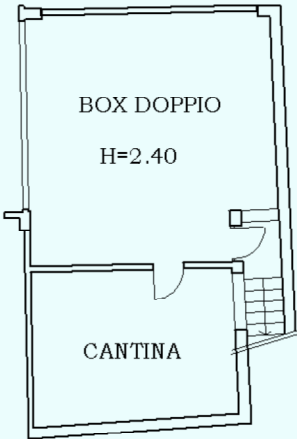
Ultima planimetria in atti

Agenzia del Territorio
CATASTO FABBRICATI
Ufficio Provinciale di
Brescia

Dichiarazione protocollo n. BS0171906 del 28/05/2010	
Planimetria di u.i.u. in Comune di Brescia	
Via Biagio Marini	civ. 20
Identificativi Catastali:	Compilata da:
Sezione: NCT	Beretti Michele
Foglio: 151	Iscritto all'albo:
Particella: 63	Geometri
Subalterno: 21	Prov. Brescia
	N. 4591

Scheda n. 1 Scala 1:200

PIANO INTERRATO



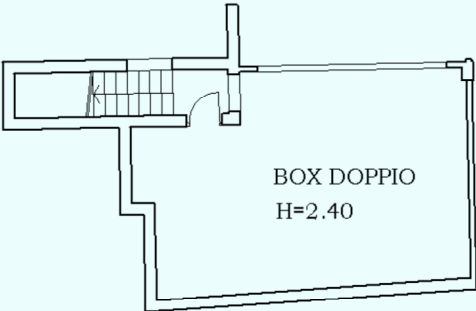
Ultima planimetria in atti

Agenzia del Territorio
CATASTO FABBRICATI
Ufficio Provinciale di
Brescia

Dichiarazione protocollo n. BS0171906 del 28/05/2010	
Planimetria di u.i.u. in Comune di Brescia	
Via Biagio Marini	civ. 20
Identificativi Catastali:	Compilata da:
Sezione: NCT	Beretti Michele
Foglio: 151	Iscritto all'albo:
Particella: 63	Geometri
Subalterno: 22	Prov. Brescia
	N. 4591

Scheda n. 1 Scala 1:200

PIANO INTERRATO



Ultima planimetria in atti

Agenzia del Territorio
CATASTO FABBRICATI
Ufficio Provinciale di
Brescia

Dichiarazione protocollo n. BS0171906 del 28/05/2010

Planimetria di u.i.u. in Comune di Brescia

Via Biagio Marini

civ. 20

Identificativi Catastali:

Sezione: NCT

Foglio: 151

Particella: 63

Subalterno: 23

Compilata da:

Beretti Michele

Iscritto all'albo:
Geometri

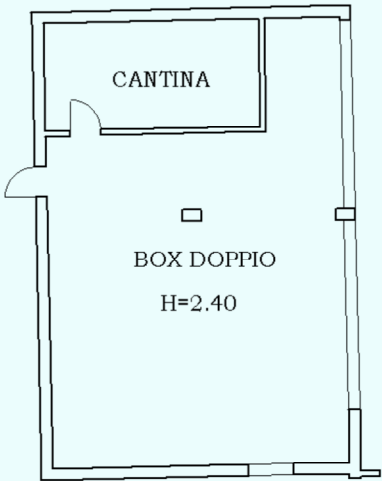
Prov. Brescia

N. 4591

Scheda n. 1

Scala 1:200

PIANO INTERRATO



Ultima planimetria in atti

Agenzia del Territorio
CATASTO FABBRICATI
Ufficio Provinciale di
Brescia

Dichiarazione protocollo n. BS0171906 del 28/05/2010	
Planimetria di u.i.u. in Comune di Brescia	
Via Biagio Marini	civ. 20
Identificativi Catastali:	Compilata da:
Sezione: NCT	Beretti Michele
Foglio: 151	Iscritto all'albo:
Particella: 63	Geometri
Subalterno: 27	Prov. Brescia
	N. 4591

Scheda n. 1 Scala 1:200

PIANO TERRA



Ultima planimetria in atti

Agenzia delle Entrate
CATASTO FABBRICATI
Ufficio Provinciale di
Brescia

Dichiarazione protocollo n. BS0304926 del 24/11/2014

Planimetria di u.i.u. in Comune di Brescia

Via Biagio Marini

civ. 18

Identificativi Catastali:

Sezione: NCT

Foglio: 151

Particella: 63

Subalterno: 36

Compilata da:

Beretti Michele

Iscritto all'albo:

Geometri

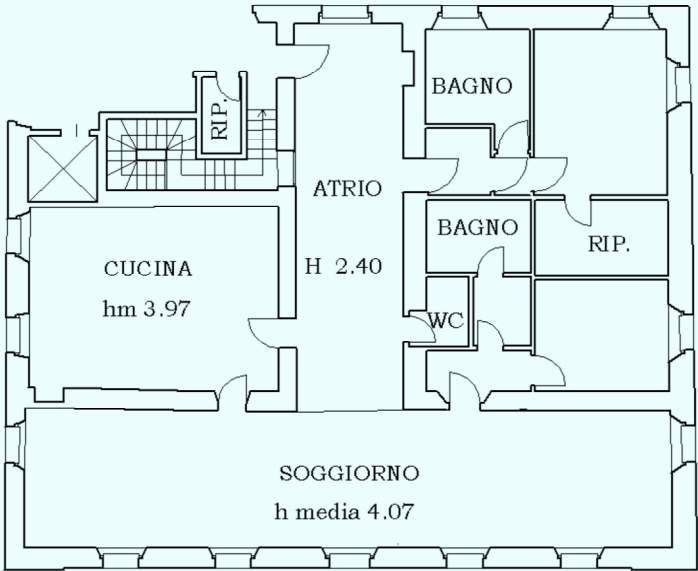
Prov. Brescia

N. 04591

Scheda n. 1

Scala 1:200

PIANO SECONDO



Ultima planimetria in atti