



MINISTERO DELLE FINANZE

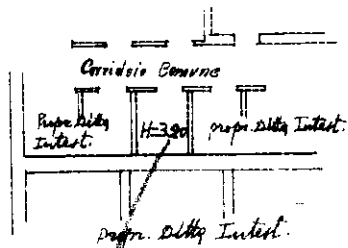
DIREZIONE GENERALE DEL CATASTO E DEI SERVIZI TECNICI ERARIALI

## NUOVO CATASTO EDILIZIO URBANO

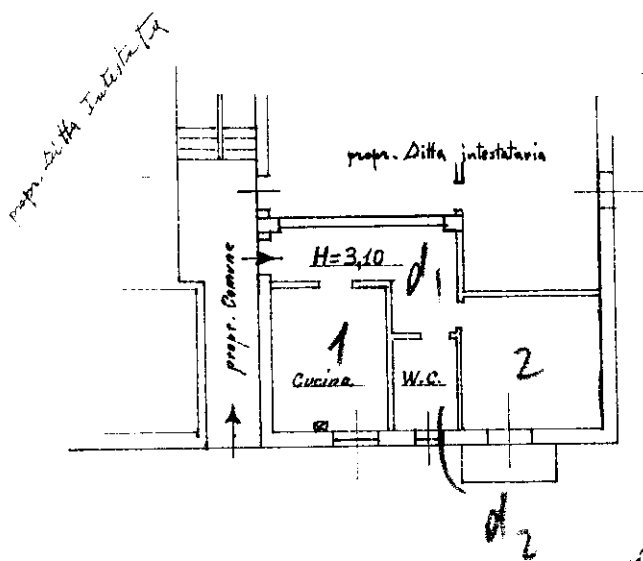
(R. DECRETO-LEGGE 13 APRILE 1939, N. 652)

Lire  
20

Planimetria dell'immobile situato nel Comune di Coccaglio Via Castrezzato  
Ditta [REDACTED]  
Allegata alla dichiarazione presentata all'Ufficio Tecnico Erariale di Brescia - Scheda 0 n. 0296234



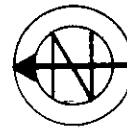
PIANO SEMINTERRATO



PIANO RIALZATO



ORIENTAMENTO



SCALA DI 1:200

SPAZIO RISERVATO PER LE ANNOTAZIONI D'UFFICIO

DATA 20-3-67  
PROT. N° 4038

Compilata dal Geometra  
(Titolo, nome e cognome del tecnico)  
Enrico Carlo Bonacossa

Iscritto all'Albo dei Geometri n. 3067  
della Provincia di Milano

DATA 28 febbraio 1967Firma: [Signature]

ISTITUTO POLIGRAFICO DELLO STATO