

ELABORATO PLANIMETRICO		Agenzia delle Entrate CATASTO FABBRICATI Ufficio Provinciale di Brescia	
Compilato da: Mondini Romina Letizia			
Iscritto all'albo: Geometri			
Prov. Brescia		N. 4956	
Comune di Gianico		Protocollo n. BS0004688 del 13/01/2016	
Sezione: Foglio: 3 Particella: 1962		Tipo Mappale n. del	
Dimostrazione grafica dei subalterni		Scala 1 : 500	

PIANO TERRA

PIANO PRIMO

PIANO SECONDO

Ultima planimetria in atti

Data: 10/06/2024 - n. T103850 - Richiedente: Telematico

Totale schede: 1 - Formato di acquisizione: A4(210x297) - Formato stampa richiesto: A4(210x297) - Fattore di scala non utilizzabile

Elaborato Planimetrico - Catasto dei Fabbricati - Situazione al 10/06/2024 - Comune di GIANICO(E010) - < Foglio 3 Particella 1962 >

MODULARIO
F. rig. rend. 487

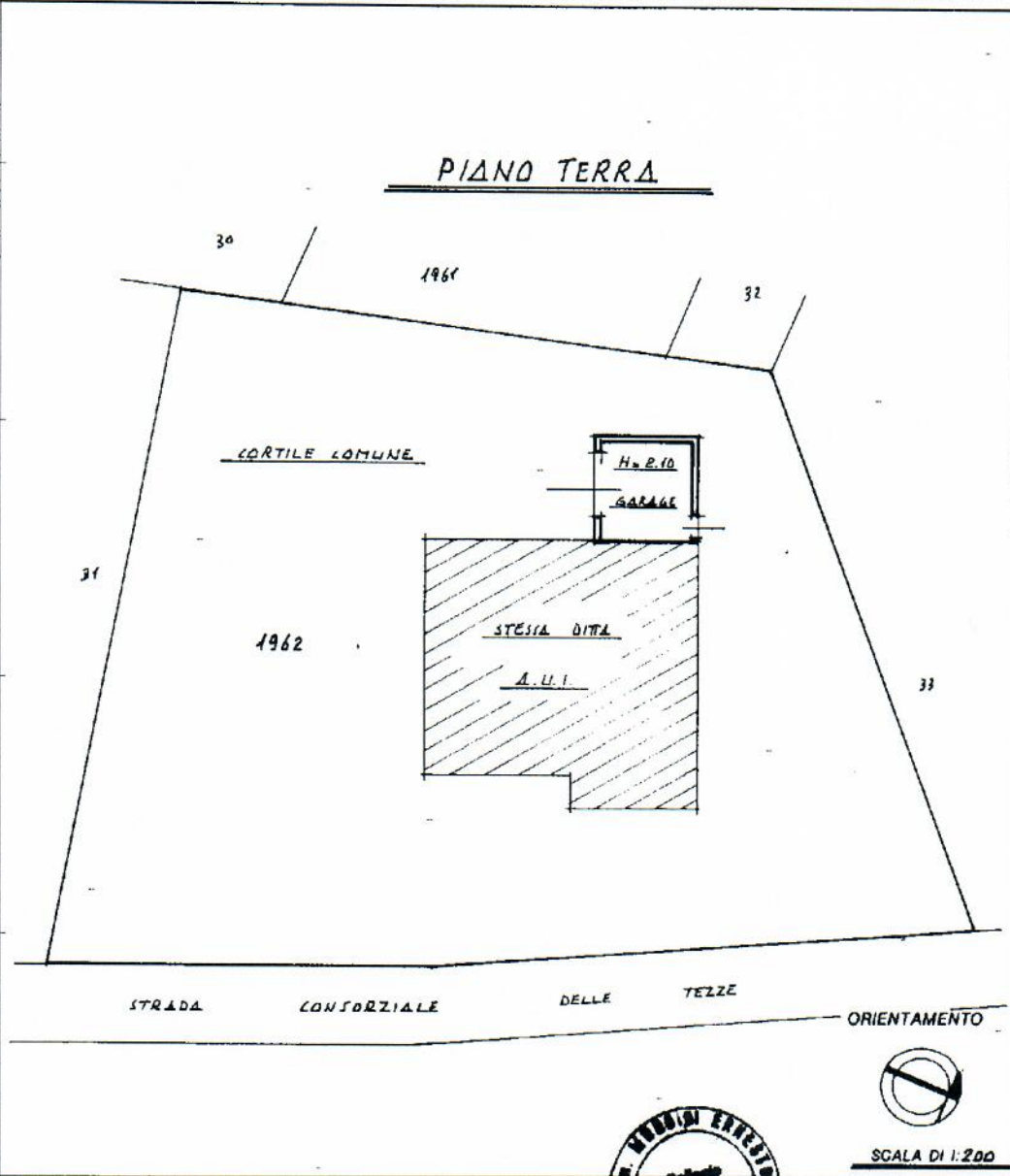


MINISTERO DELLE FINANZE
DIREZIONE GENERALE DEL CATASTO E DEI SS.TT.EE.
CATASTO EDILIZIO URBANO (RDL 13-4-1939, n. 652)

MOD. BN (CEU)

LIRE
250

Planimetria di u.i.u. in Comune di GIANICA via TEZZE civ.



Dichiarazione di N.C. ☒
Denuncia di variazione ☐

Identificativi catastali
F. 3
n. 1962 sub. 2

Compilata dal GEOMETRA
(Titolo: cognome e nome)
MONDINI ERNESTO
Iscritto all'albo dei GEOMETRI
della provincia di BRESCIA n. 1701
data 23.07.1990 Firma Mondini Ernesto



RISERVATO ALL'UFFICIO

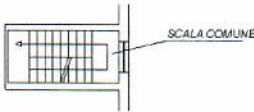
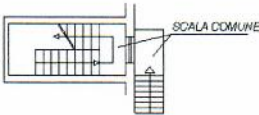
Agenzia delle Entrate
CATASTO FABBRICATI
Ufficio Provinciale di
Brescia

Dichiarazione protocollo n. BS0004688 del 13/01/2016 Planimetria di u.i.u. in Comune di Gianico Via Tezze civ. 5	
Identificativi Catastali: Sezione: Foglio: 3 Particella: 1962 Subalterno: 10	Compilata da: Mondini Romina Letizia Iscritto all'albo: Geometri Prov. Brescia N. 4956

Scheda n. 1 Scala 1:200

PIANO TERRA

PIANO PRIMO



PIANO SECONDO

