Data: 02/12/2024 - n. T131258 - Richiedente: PEAPGL43C31D0821

Agenzia del Territorio
CATASTO FABBRICATI
Ufficio provinciale di
Brescia

Dichiarazione protocollo n. 000029819 del 24/01/2002
Planimetria di u.i.u. in Comune di Rodengo-saiano
Loc.la Monticella civ.

Identificativi Catastali:
Sezione: NCT
Foglio: 1
Particella: 81
Subalterno: 1

Compilata da:
Adami Ricci Piergiuseppe
Iscritto all'albo:
Geometri
Prov. Brescia N. 3083

Scheda n. Scala 1: 500

PIANTA PIANO TERRA

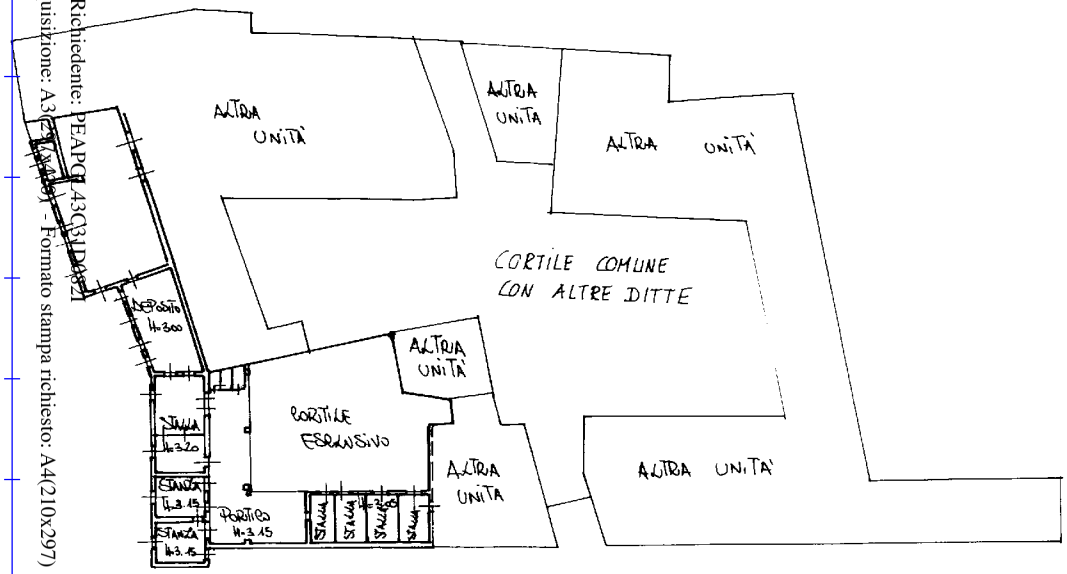

ESTRATTO MAPPA PLANIMETRIA GENERALE
SCALA 1:2000

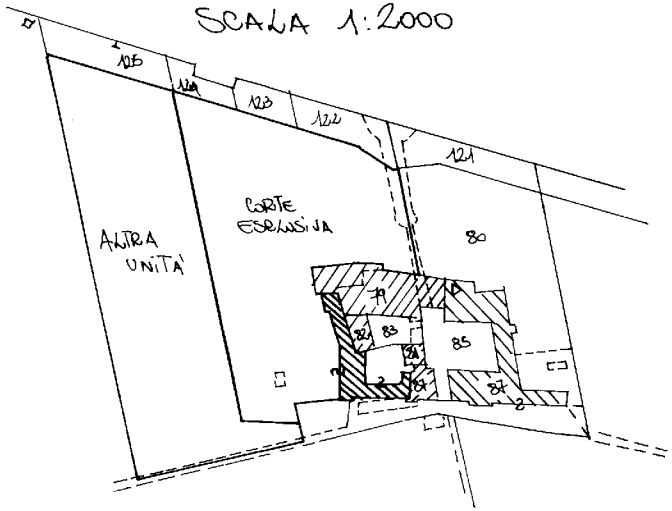

PIANTA PIANO PRIMO

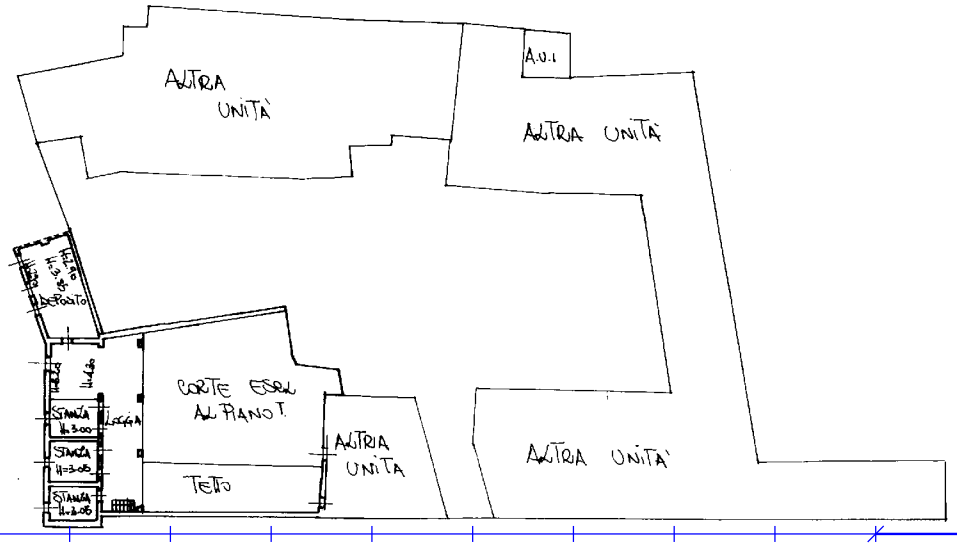

10 metri

Ultima planimetria in atti

Data: 02/12/2024 - n. T131258 - Richiedente: PEAPGL43C31D0821

Totale schede: 1 - Formato di acquisizione: A3(297x420) - Formato stampa richiesto: A4(210x297)

Catasto dei Fabbricati - Situazione al 02/12/2024 - Comune di RODENGO SAIANO(H477) - < Sez. urbana NCT - Foglio 1 - Particella 81 - Subalterno 1 >
Firmato Da: CATASTO ISTITUZIONALE Emesso Da: INFOCERT QUALIFIED ELECTRONIC SIGNATURE CA 3 Serial#: 1edd8b7