Firmato Da: MARCO ALBERTINI Emesso Da: ARUBAPEC EU QUALIFIED CERTIFICATES CA G1 Serial#: 1dd3d2cdcae57312a052d3f099105a6f

Firmato Da: MARCO ALBERTINI Emesso Da: ARUBAPEC EU QUALIFIED CERTIFICATES CA G1 Serial#: 1dd3d2cdcae57312a052d3f099105a6f

Firmato Da: MARCO ALBERTINI Emesso Da: ARUBAPEC EU QUALIFIED CERTIFICATES CA G1 Serial#: 1dd3d2cdcae57312a052d3f099105a6f

Firmato Da: MARCO ALBERTINI Emesso Da: ARUBAPEC EU QUALIFIED CERTIFICATES CA G1 Serial#: 1dd3d2cdcae57312a052d3f099105a6f

Firmato Da: MARCO ALBERTINI Emesso Da: ARUBAPEC EU QUALIFIED CERTIFICATES CA G1 Serial#: 1dd3d2cdcae57312a052d3f099105a6f



Firmato Da: MARCO ALBERTINI Emesso Da: ARUBAPEC EU QUALIFIED CERTIFICATES CA G1 Serial#: 1dd3d2cdcae57312a052d3f099105a6f

Firmato Da: MARCO ALBERTINI Emesso Da: ARUBAPEC EU QUALIFIED CERTIFICATES CA G1 Serial#: 1dd3d2cdcae57312a052d3f099105a6f

Firmato Da: MARCO ALBERTINI Emesso Da: ARUBAPEC EU QUALIFIED CERTIFICATES CA G1 Serial#: 1dd3d2cdcae57312a052d3f099105a6f

Firmato Da: MARCO ALBERTINI Emesso Da: ARUBAPEC EU QUALIFIED CERTIFICATES CA G1 Serial#: 1dd3d2cdcae57312a052d3f099105a6f



Firmato Da: MARCO ALBERTINI Emesso Da: ARUBAPEC EU QUALIFIED CERTIFICATES CA G1 Serial#: 1dd3d2cdcae57312a052d3f099105a6f



Firmato Da: MARCO ALBERTINI Emesso Da: ARUBAPEC EU QUALIFIED CERTIFICATES CA G1 Serial#: 1dd3d2cdcae57312a052d3f099105a6f

Firmato Da: MARCO ALBERTINI Emesso Da: ARUBAPEC EU QUALIFIED CERTIFICATES CA G1 Serial#: 1dd3d2cdcae57312a052d3f099105a6f

Firmato Da: MARCO ALBERTINI Emesso Da: ARUBAPEC EU QUALIFIED CERTIFICATES CA G1 Serial#: 1dd3d2cdcae57312a052d3f099105a6f

Firmato Da: MARCO ALBERTINI Emesso Da: ARUBAPEC EU QUALIFIED CERTIFICATES CA G1 Serial#: 1dd3d2cdcae57312a052d3f099105a6f



Firmato Da: MARCO ALBERTINI Emesso Da: ARUBAPEC EU QUALIFIED CERTIFICATES CA G1 Serial#: 1dd3d2cdcae57312a052d3f099105a6f







Firmato Da: MARCO ALBERTINI Emesso Da: ARUBAPEC EU QUALIFIED CERTIFICATES CA G1 Serial#: 1dd3d2cdcae57312a052d3f099105a6f

Firmato Da: MARCO ALBERTINI Emesso Da: ARUBAPEC EU QUALIFIED CERTIFICATES CA G1 Serial#: 1dd3d2cdcae57312a052d3f099105a6f





Firmato Da: MARCO ALBERTINI Emesso Da: ARUBAPEC EU QUALIFIED CERTIFICATES CA G1 Serial#: 1dd3d2cdcae57312a052d3f099105a6f



Firmato Da: MARCO ALBERTINI Emesso Da: ARUBAPEC EU QUALIFIED CERTIFICATES CA G1 Serial#: 1dd3d2cdcae57312a052d3f099105a6f

Mappa catastale e tipologia carta catastale

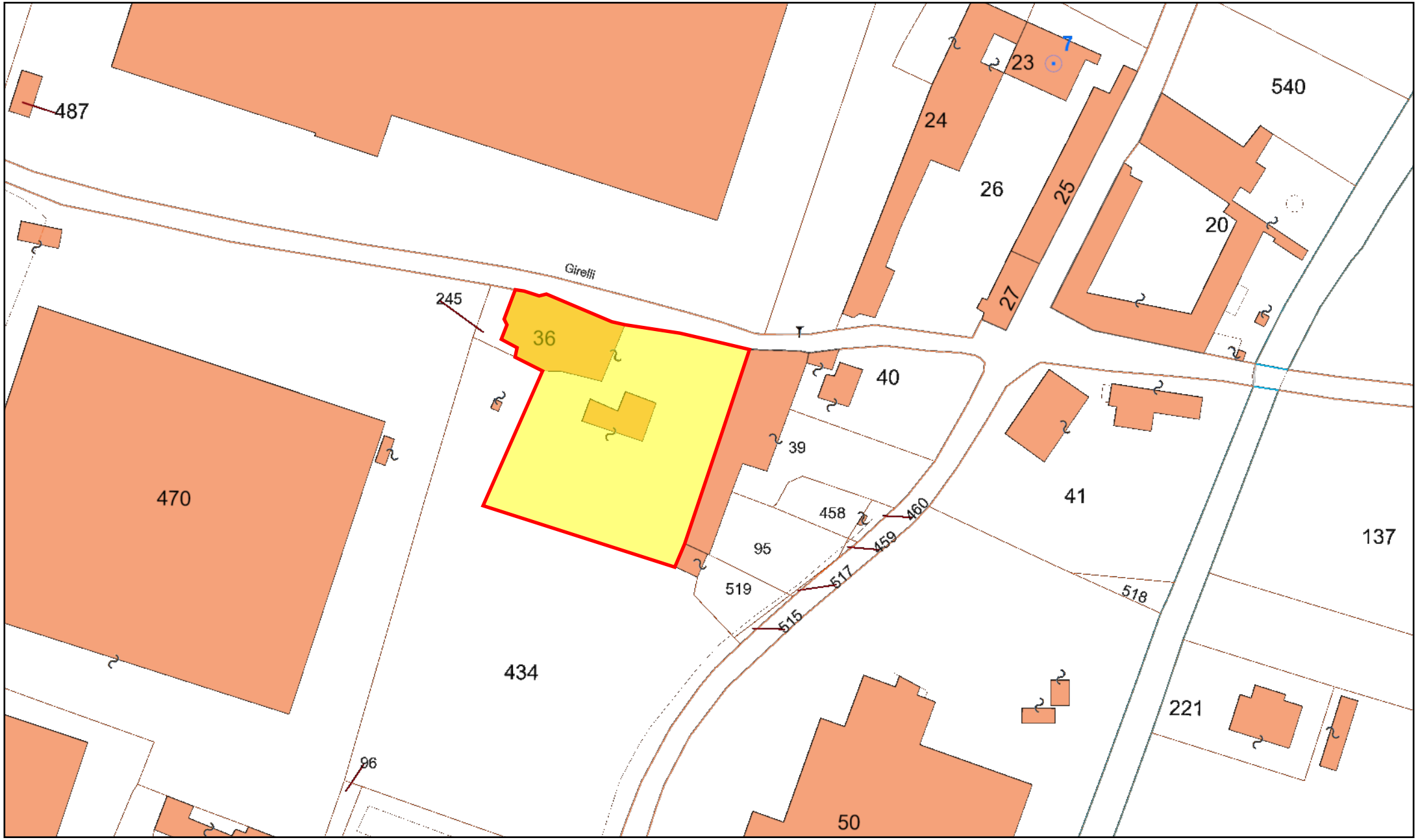

30m

1:1.000

Firmato Da: MARCO ALBERTINI Emesso Da: ARUBAPEC EU QUALIFIED CERTIFICATES CA G1 Serial#: 1dd3d2cdcae57312a052d3f099105a6f

Mappa catastale e tipologia carta catastale

30m

1:1.000

Firmato Da: MARCO ALBERTINI Emesso Da: ARUBAPEC EU QUALIFIED CERTIFICATES CA G1 Serial#: 1dd3d2cdcae57312a052d3f099105a6f

MODULARE
L. 19 Aprile 497

MINISTERO DELLE FINANZE
DIREZIONE GENERALE DEL CATASTO E DEI SS.TT.EE.

CATASTO EDILIZIO URBANO (RDL 13-4-1939, n. 652)

MOD. BN (CEU)
LIRE 250

Planimetria di u.i.u. in Comune di BRESCIA via GIRELLI TRAV. II civ. 1

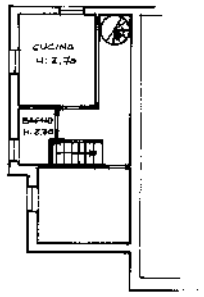

PIANO PRIMO

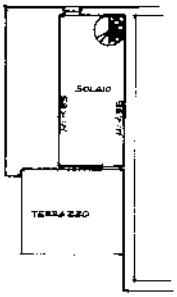

PIANO SOTTOTETTO

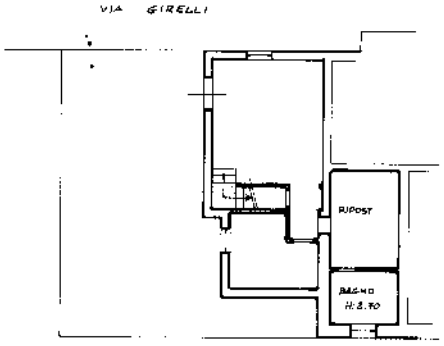

PIANO TERRA

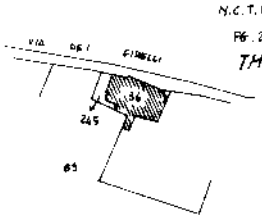

ORIENTAMENTO

SCALA DI 1: 200

Dichiarazione di N.C. ☐
Denuncia di variazione ☒

Identificativi catastali
F. 8
n. 1678 sub 4
1150

Compilata dal GEOM.
(Titolo, cognome e nome)
LOMBARDI MARIO
Iscritto all'albo de/l GEOMETRI
della provincia di BRESCIA n. 2883
data 9/07/90 firma

RISERVATO ALL'UFFICIO

1500

10 mesi
Firmato Da: FIRMATARIO A SCELTA CONDIVISA Emesso Da: ARUBA PEC EU Qualified CA G1 Serial#: 1dd3d2cdcae57312a052d3f099105a6f
Catasto Fabbricati - Comune di BRESCIA(B157) - < Sez. urbana NCT - Foglio 226 - Particella 36 - Subalterno 4 > - Uiu graffata
Ultima planimetria in atti

Data presentazione: 05/04/2000 - Data: 04/05/2026 - n. T141507 - Richiedente: LBRMRC82C02C118K

MODULARIO
F. rig. rend. 497

MINISTERO DELLE FINANZE
DIREZIONE GENERALE DEL CATASTO E DEI SS.TT.EE.

CATASTO EDILIZIO URBANO (RDL 13-4-1939, n. 652)

Scala originale non disponibile

ESENTE Prot. n° 1465/ MOD. BN (CEU)

LIRE 250

Planimetria di u.i.u. in Comune di BRESCIA via TRAVERSA SECONDA DI VIA GIRELLI civ. 1

PLANIMETRIA 1:500

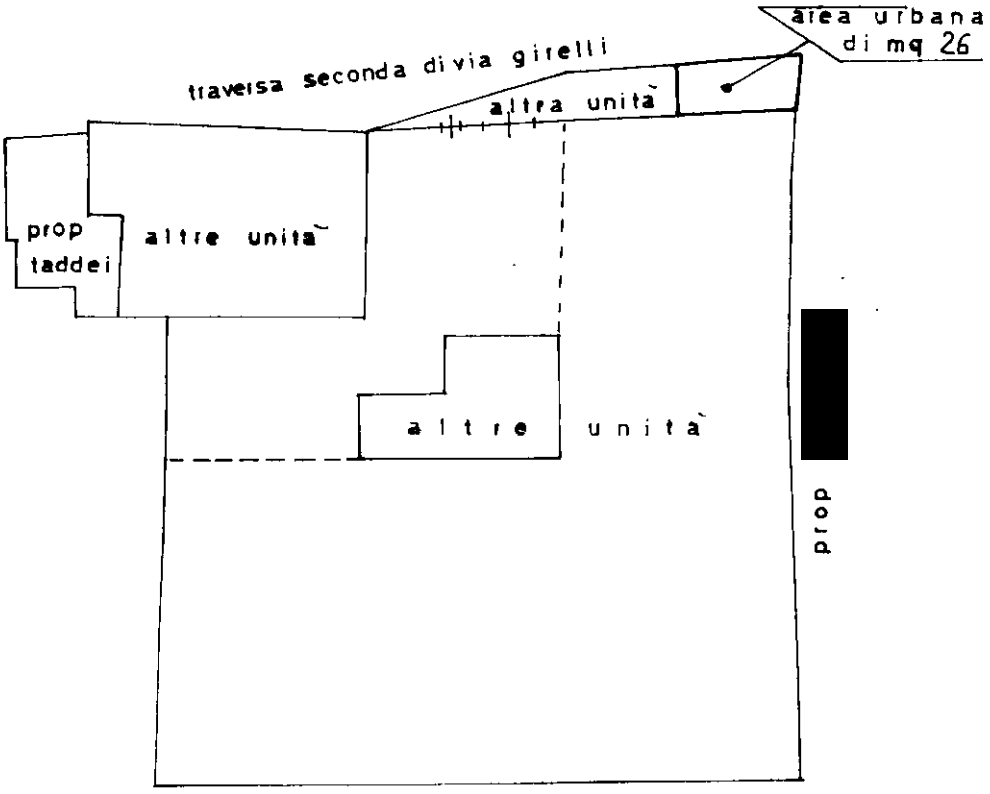

ORIENTAMENTO

N.

SCALA DI 1: 500

Dichiarazione di N.C. ☐
Denuncia di variazione ☒
Ultima planimetria in atti

Identificativi catastali:
F. 8
n. 1678 sub. 9

Compilata dal GEOMETRA
(Titolo, cognome e nome)
BUIZZA EUGENIO
Iscritto all'albo de i GEOMETRI
della provincia di BRESCIA n. 516
data 31/12/2000 Firma

Dott. Geom. EUGENIO BUIZZA Collegio Geometri n° 516 Brescia

RISERVATO ALL'UFFICIO

C 1465

Roma - Istituto Poligrafico e Zecca dello Stato - P.V.

Catasto dei Fabbricati - Situazione al 04/05/2026 - Comune di BRESCIA(B157) - < Sez. urbana NCT - Foglio 226 - Particella 36 - Subalterno 9 >
Firmato Da: MARCO ANGELO GIUSEPPE CIRIELLO Emesso Da: ARUBAPEC S.P.A. NG CA 3 Serial#: 1dd3d2cdcae57312a052d3f099105a6f

Data presentazione: 05/04/2000 - Data: 04/05/2026 - n. T141507 - Richiedente: LBRMRC82C02C118K
Totale schede: 1 - Formato di acquisizione: A4(210x297) - Formato stampa richiesto: A4(210x297)

Data presentazione: 05/04/2000 - Data: 04/05/2026 - n. T141508 - Richiedente: LBRMRC82C02C118K

MODULARIO
F. rig. rend. 497

MINISTERO DELLE FINANZE
DIREZIONE GENERALE DEL CATASTO E DEI SS.TT.EE.

CATASTO EDILIZIO URBANO (RDL 13-4-1939, n. 652)

ESENTE Prot. n° [redacted]

MOD. BN (CEU)

LIRE 250

* Scala originale non disponibile. *

Planimetria di u.i.u. in Comune di B R E S C I A via T R A V E R S A - SECONDA - DI VIA - GIRELLI civ. 1

PLANIMETRIA 1:500

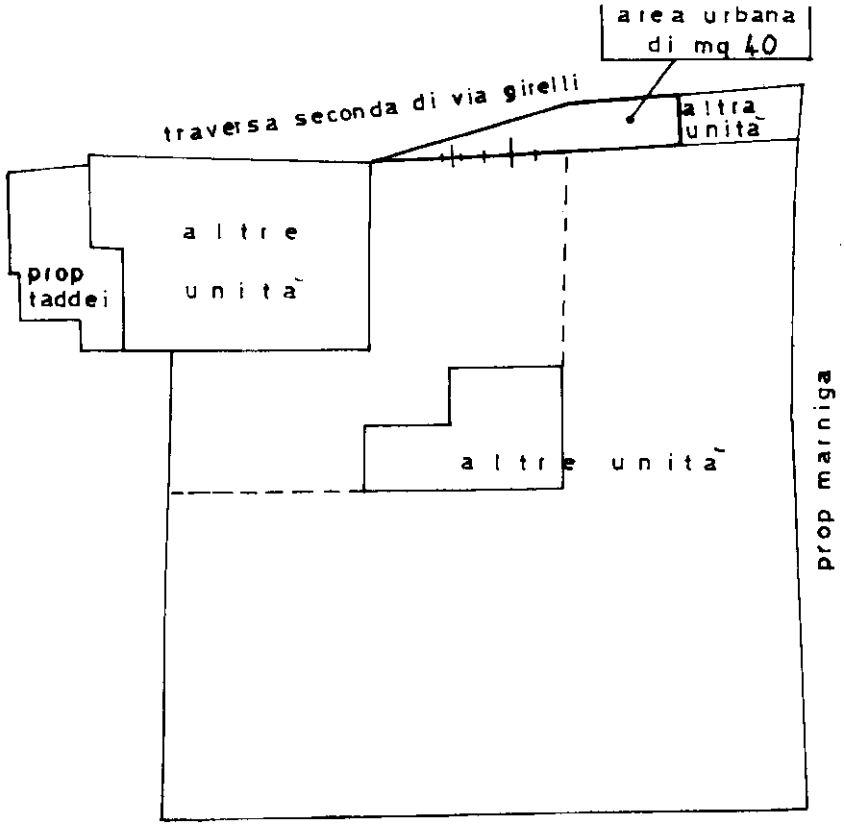

ORIENTAMENTO

N.

SCALA DI 1: 500

Dichiarazione di N.C. ☐
Denuncia di variazione ☒

Identificativi catastali
F. B
n. 1678 sub. 10

Compilata dal GEOMETRA
(Titolo, cognome e nome)
BUIZZA EUGENIO
Iscritto all'albo del GEOMETRI
della provincia di BRESCIA n. 516
data 3/2/2000 Firma [signature]

Geom. EUGENIO BUIZZA
Collegio Geometri n° 516
Brescia

RISERVATO ALL'UFFICIO

C 1465

Roma - Istituto Poligrafico e Zecca dello Stato - P.V.

Ultima planimetria in atti
Data presentazione: 05/04/2000 - Data: 04/05/2026 - n. T141508 - Richiedente: LBRMRC82C02C118K
Totale schede: 8 - Formato di acquisizione: A4(210x297) - Formato stampa richiesta: A4(210x297)
Catasto dei Fabbricati - Situazione al 04/05/2026 - Comune di BRESCIA(B157) - < Sez. urbana NCT - Foglio 226 - Particella 36 - Subalterno 10 >
Firmato DA MARIO ALBERTO DE ROSSI DA GARUBARE C Piano UALIFIED CERTIFICATES CA G1 Serial#: 1dd3d2cdcae57312a052d3f099105a6f

Ultima planimetria in atti
Data: 04/05/2026 - n. T141509 - Richiedente: LBRMRC82C02C118K
Totale schede: 1 - Formato di acquisizione: A3(297x420) - Formato stampa richiesto: A4(210x297)

Data: 04/05/2026 - n. T141509 - Richiedente: LBRMRC82C02C118K

Agenzia del Territorio
CATASTO FABBRICATI
Ufficio provinciale di
Brescia

Dichiarazione protocollo n. BS0004260 del 10/01/2005
Planimetria di u.i.u. in Comune di Brescia
Via Girelli Traversa Ii civ. 1

Identificativi Catastali:
Sezione: SNA
Foglio: 8
Particella: 1678
Subalterno: 12

Compilata da:
Gobbi Umberto
Iscritto all'albo:
Geometri
Prov. Brescia N. 3233

Scheda 1 Scala 1: 200

PIANO TERRA

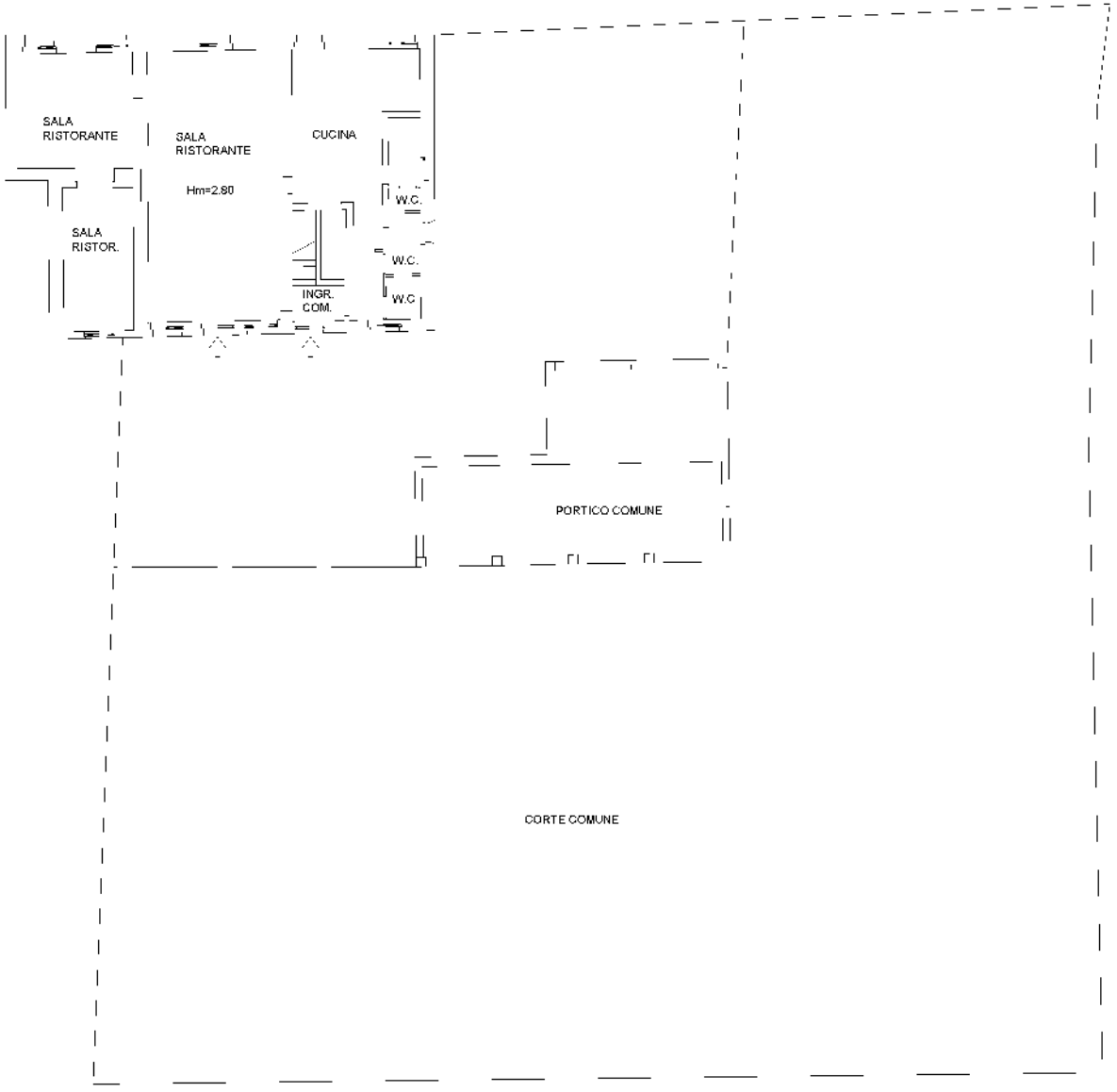

Firmato Da: ARUBAPEC S.P.A. NG CA 3 Serial#: 1dd3d2cdcae57312a052d3f099105a6f - Firmato Da: ARUBAPEC S.P.A. QUALIFIED CERTIFICATES CA G1 Serial#: 1dd3d2cdcae57312a052d3f099105a6f

Ultima planimetria in atti
Data: 04/05/2026 - n. T141510 - Richiedente: LBRMRC82C02C118K
Totale schede: 1 - Formato di acquisizione: A3(297x420) - Formato stampa richiesto: A4(210x297)

Agenzia del Territorio
CATASTO FABBRICATI
Ufficio provinciale di
Brescia

Dichiarazione protocollo n. BS0004260 del 10/01/2005
Planimetria di u.i.u. in Comune di Brescia
Via Girelli Traversa Ii civ. 1

Identificativi Catastali:
Sezione: SNA
Foglio: 8
Particella: 1678
Subalterno: 13

Compilata da:
Gobbi Umberto
Iscritto all'albo:
Geometri
Prov. Brescia N. 3233

Scheda 1 Scala 1: 200

PIANO TERRA

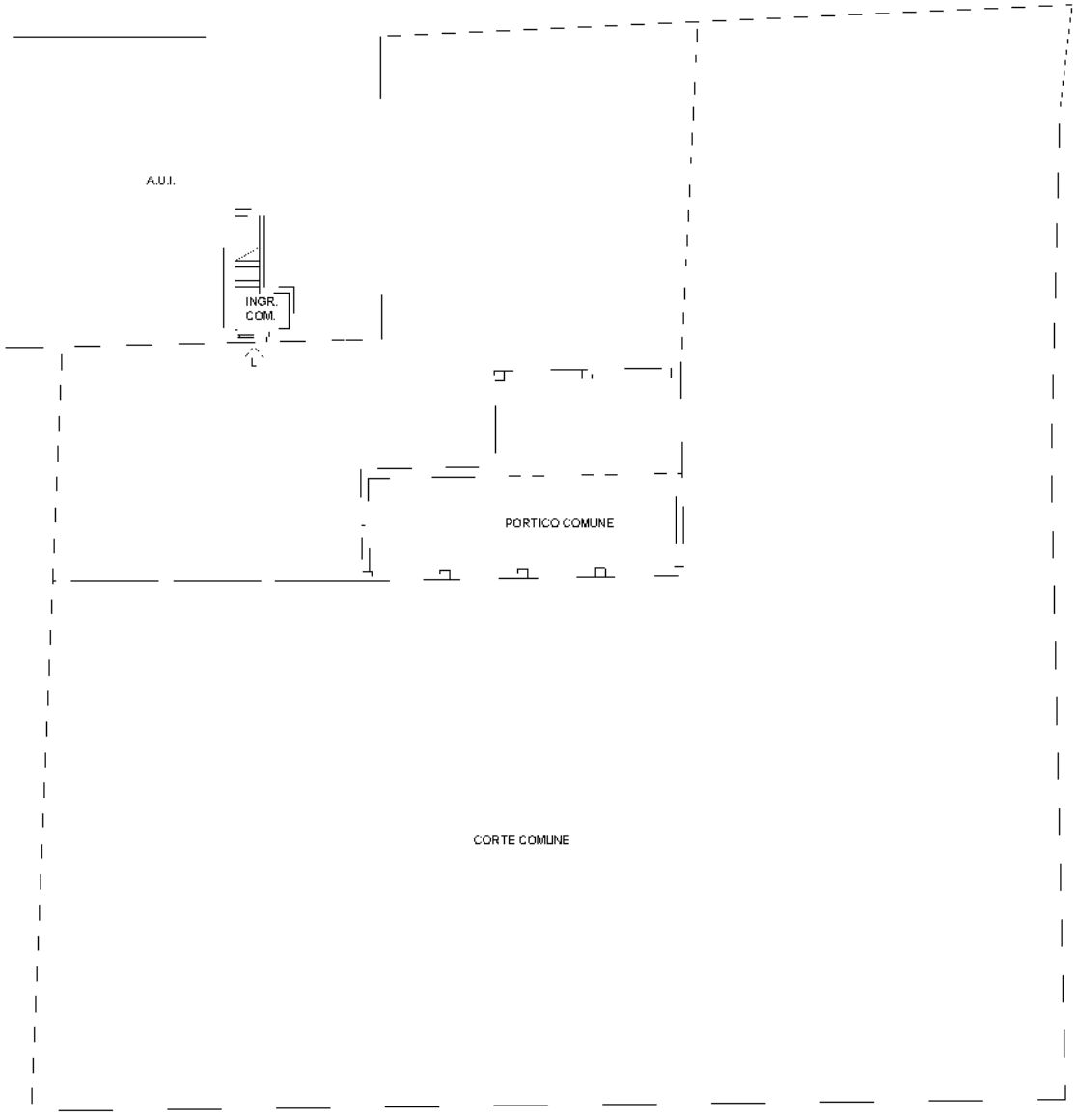

PIANO PRIMO

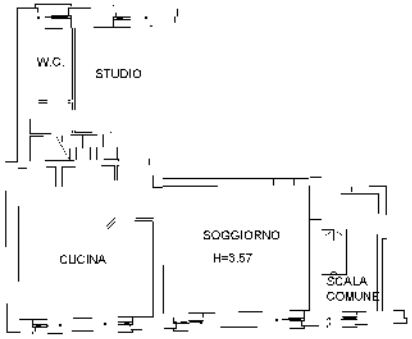

PIANO SECONDO

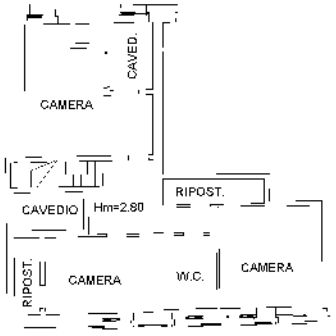

10 metri

Catasto dei Fabbricati - Situazione al 04/05/2026 - Comune di BRESCIA(B157) - < Sez. urbana NCT - Foglio 226 - Particella 36 - Subalterno 13 >
Firmato Da: ARMANDO ALBERTO Emesso Da: ARUBAPEC S.P.A. NG CA 2 Serial#: 1dd3d2cdcae57312a052d3f099105a6f
TERMINATO ALLE ORE 12:00 DEL GIORNO 10/01/2005 - Prot. n. BS0004260 del 10/01/2005 - QUALIFIED CERTIFICATES CA G1 Serial#: 1dd3d2cdcae57312a052d3f099105a6f

Data: 04/05/2026 - n. T141510 - Richiedente: LBRMRC82C02C118K

Agenzia del Territorio
CATASTO FABBRICATI
Ufficio provinciale di
Brescia

Dichiarazione protocollo n. BS0004260 del 10/01/2005
Planimetria di u.i.u. in Comune di Brescia
Via Girelli Traversa Ii civ. 1

Identificativi Catastali:
Sezione: SNA
Foglio: 8
Particella: 1678
Subalterno: 14

Compilata da:
Gobbi Umberto
Iscritto all'albo:
Geometri
Prov. Brescia N. 3233

Scheda n. 1 Scala 1: 200

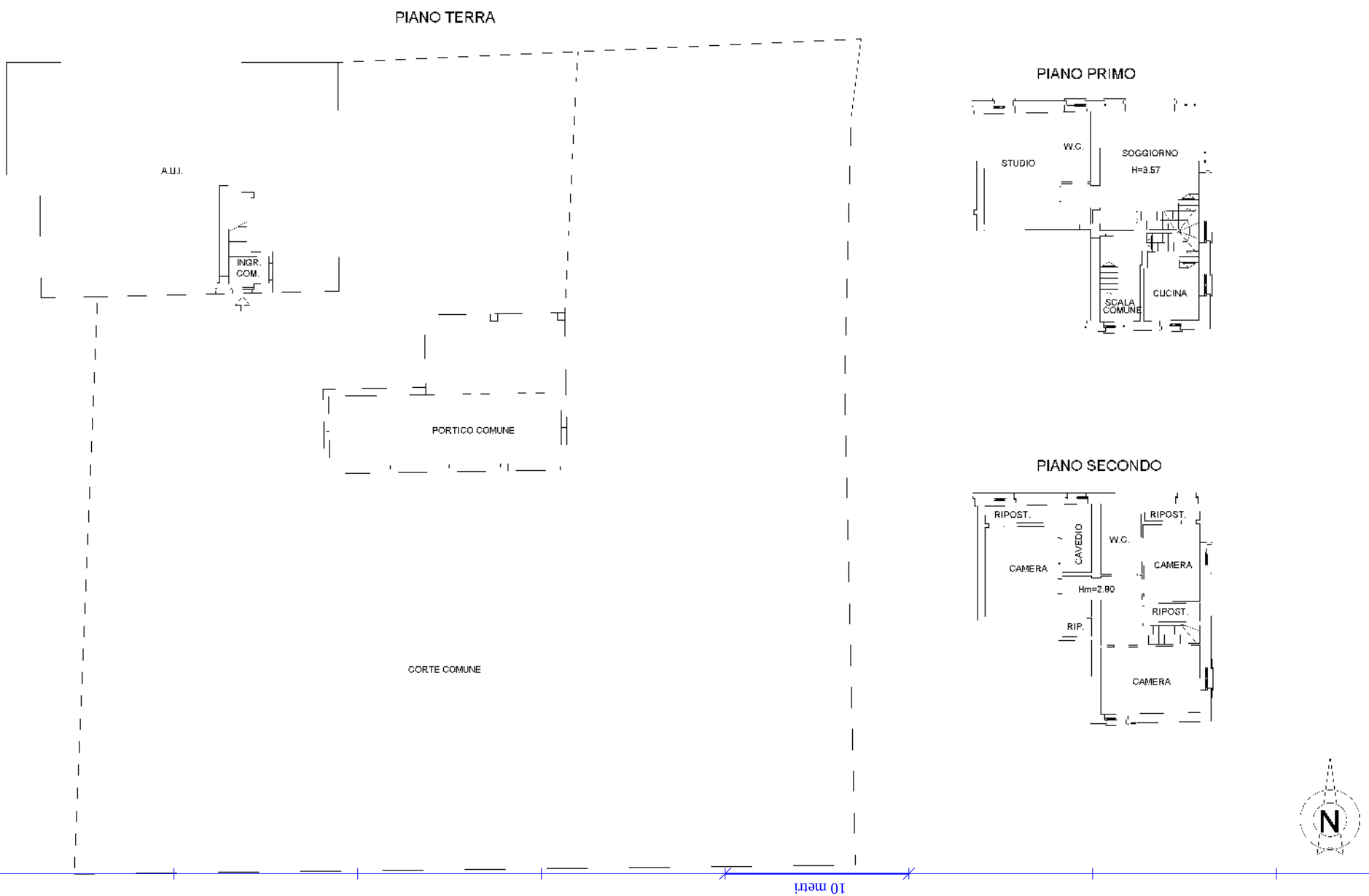

10 metri

Firmato Da: MARCO ALBERTINI Emesso Da: ARUBAPEC PLUQUALIFIED CERTIFICATES CA G1 Serial#: 1dd3d2cdcae57312a052d3f099105a6f

Ultima planimetria in atti
Data: 04/05/2026 - n. T141511 - Richiedente: LBRMRC82C02C118K
Totale schede: 1 - Formato di acquisizione: A3(297x420) - Formato stampa richiesto: A4(210x297)

14954 28/12/1939

MINISTERO DELLE FINANZE

DIREZIONE GENERALE DEL CATASTO E DEI SERVIZI

RTAMENTO GENERALE DELLA PROPRIETÀ IMMOBILIARE URBANA

(R. DECRETO LEGGE 13 APRILE 19..)

tria degli immobili urbani denunciati con la Scheda N. 1 2 5 0 3 9 5 3

BRESCIA (Loc. ...) Ditta ... di Martino

Girelli n°.20

ACCERTAMENTO GENERALE DELLA PROPRIETÀ IMMOBILIARE URBANA

R.D.L. 13 aprile 1939-XVII n. 652

COMUNE

di

Talloncino di riscontro

DELLA

SCHEDA NUMERO

1250395

AVVERTENZA: Il presente talloncino deve essere incollato a cura del dichiarante sulla planimetria (riproducente la unità immobiliare denunciata con la presente scheda) da presentare ai sensi dell'articolo 7 del R. D. L. 13 aprile 1939-XVII, n. 652.

VIA GIRELLI

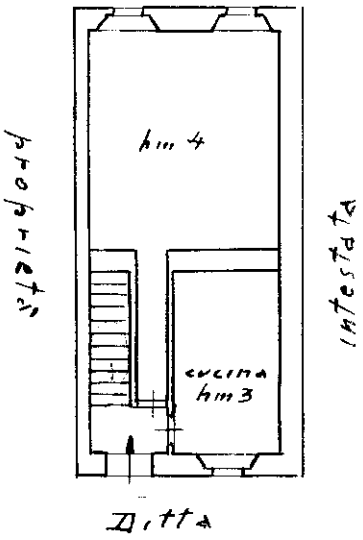

o Terreno

Ultima planimetria in atti

ORIENTAMENTO

Catasto dei Fabbricati - Situazione al 04/05/2026 - Comune di BRESCIA(B157) - < Sez. urbana SNA - Foglio 8 - Particella 1678 - Subalterno > - Unisoppressa
Firmato Da: MARCO ALBERTINI Emesso Da: ARUBAPEC EU QUALIFIED CERTIFICATES CA G1 Serial#: 1dd3d2cdcae57312a052d3f099105a0
10 metri

Data: 04/05/2026 - n. T141521 - Richiedente: LBRMRC82C02C118K

MINISTERO DELLE FINANZE

DIREZIONE GENERALE DEL CATASTO E DEI SERVIZI TECNICI ERARIALI

ACCERTAMENTO GENERALE DELLA PROPRIETÀ IMMOBILIARE URBANA

(R. DECRETO LEGGE 13 APRILE 1939-XVII, n. 652)

Planimetria degli immobili urbani denunciati con la Scheda N. 1606030

Comune BRESCIA (Cod. B157) *Ditta* [illegible]

Via [illegible] *civ.* 211 *piano* T-S1

Scrivere cogn. nom. ditta, paternità (se altro) e residenza o sede

ACCERTAMENTO GENERALE DELLA PROPRIETÀ IMMOBILIARE URBANA

R.D.L. 13 aprile 1939-XVII, n. 652

COMUNE

di [illegible]

Tagliando di riscontro

della

SCHEDA NUMERO

1606030

AVVERTENZA: Il presente tagliando deve essere vidimato e staccato nel momento in cui viene presentata la scheda. Senza tale formalità la ditta intestataria dell'immobile non ha garanzia che la scheda sia pervenuta all'Ufficio Tecnico Erariale (art. 7 del R.D.L. 13 aprile 1939-XVII, n. 652).

VIA GIRELLI

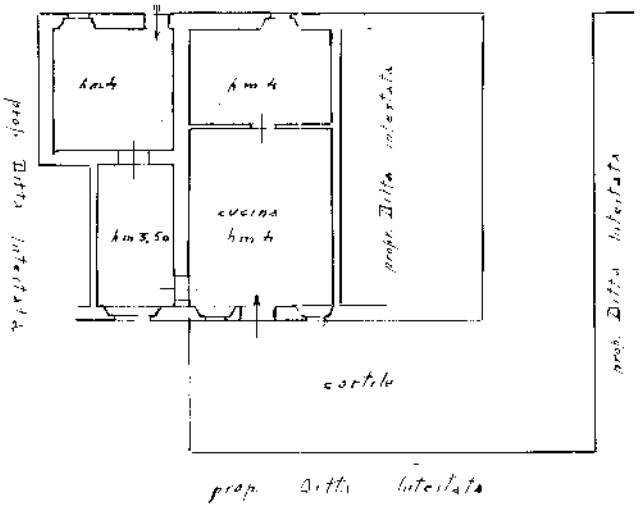

Piano Terreno

28/12/1939

14955

VIA GIRELLI

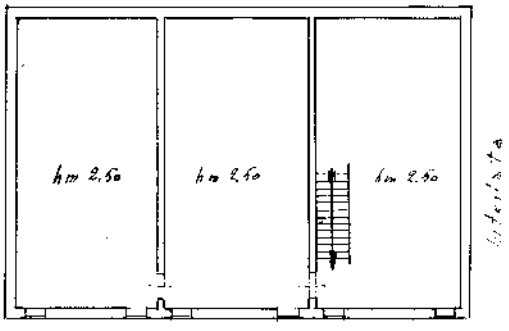

Sotto Tetto

Ditta

ORIENTAMENTO

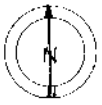

SCALA di 1:200

Compilata da:

[illegible]

(Titolo, nome e cognome del tecnico)

Iscritto all'Albo de[illegible]

della Provincia di [illegible]

Data [illegible] Firma [illegible]

10 mm

Catasto dei Fabbricati - Situazione al 04/05/2026 - Comune di BRESCIA(B157) - < Sez. urbana SNA - Foglio 8 - Particella 1678 - Subalterno 2 > - Uiu soppressa

Firmato Da: MARCO ALBERTINI Emesso Da: ARUBAPEC EU QUALIFIED CERTIFICATES CA G1 Serial#: 1dd3d2cdcae57312a052d3f099105a6f

Ultima planimetria in atti

Data: 04/05/2026 - n. T141521 - Richiedente: LBRMRC82C02C118K

Totale schede: 1 - Formato di acquisizione: A3(297x420) - Formato stampa richiesto: A4(210x297)

MODULARE
L. 19 7/82 n. 487

MINISTERO DELLE FINANZE
DIREZIONE GENERALE DEL CATASTO E DEI SS.TT.EE.

CATASTO EDILIZIO URBANO (RDL 13-4-1939, n. 652)

MOD. BN (CEU)
LIRE 250

Planimetria di u.i.u. in Comune di BRESCIA via GIRELLI TRAV. II civ. 1

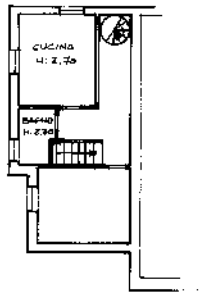

PIANO PRIMO

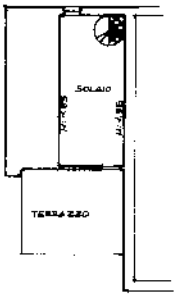

PIANO SOTTOTETTO

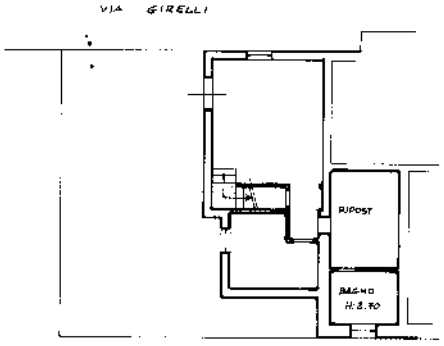

PIANO TERRA

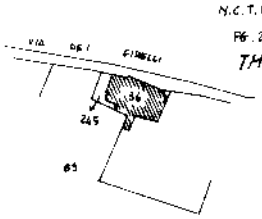

ORIENTAMENTO

SCALA DI 1: 200

Dichiarazione di N.C. ☐
Denuncia di variazione ☒

Identificativi catastali
F. 8
n. 1678 sub 4
1150

Compilata dal GEOM.
(Titolo, cognome e nome)
LOMBARDI MARIO
Iscritto all'albo dei GEOMETRI
della provincia di BRESCIA n. 2883
data 9/07/90 firma

RISERVATO ALL'UFFICIO

1 1 OTT
15000

10 metri
Firmato Da: MARCO ALBERTINI Emesso Da: ARUBAPEC EU QUALIFIED CERTIFICATES CA G1 Serial#: 1dd3d2cdcae57312a052d3f099105a6f
Comune di BRESCIA(B157) - < Sez. urbana SNA - Foglio 8 - Particella 11150 - Subalterno > - Uiu graffata - Uiu soppressa

Ultima planimetria in atti

Data: 04/05/2026 - n. T141523 - Richiedente: LBRMRC82C02C118K

14956 28/12/1939

MINISTERO DELLE FINANZE

DIREZIONE GENERALE DEL CATASTO E DEI SERVIZI [illegible]

ACCERTAMENTO GENERALE DELLA PROPRIETÀ IMMOBILIARE URBANA

(R. DECRETO LEGGE 13 APRILE 1939 [illegible])

Scheda degli immobili urbani denunciati con la Scheda N° 1 2 5 0 3 9 5 2

B R E S C I A Ditta [illegible]

Girelli, 20 (Loc. [illegible])

[illegible] cognome [illegible] intestatario

ACCERTAMENTO GENERALE DELLA PROPRIETÀ IMMOBILIARE URBANA

(R.D.L. 13 aprile 1939-XVII, n. 652)

COMUNE

di .....

Talloncino di riscontro

DELLA

SCHEDA NUMERO

1250395[illegible]

AVVERTENZA: Il presente talloncino deve essere incollato a cura del dichiarante sulla planimetria (riproducente la unità immobiliare denunciata con la presente scheda) da presentare ai sensi dell'articolo 7 del R. D. L. 13 aprile 1939-XVII, n. 652.

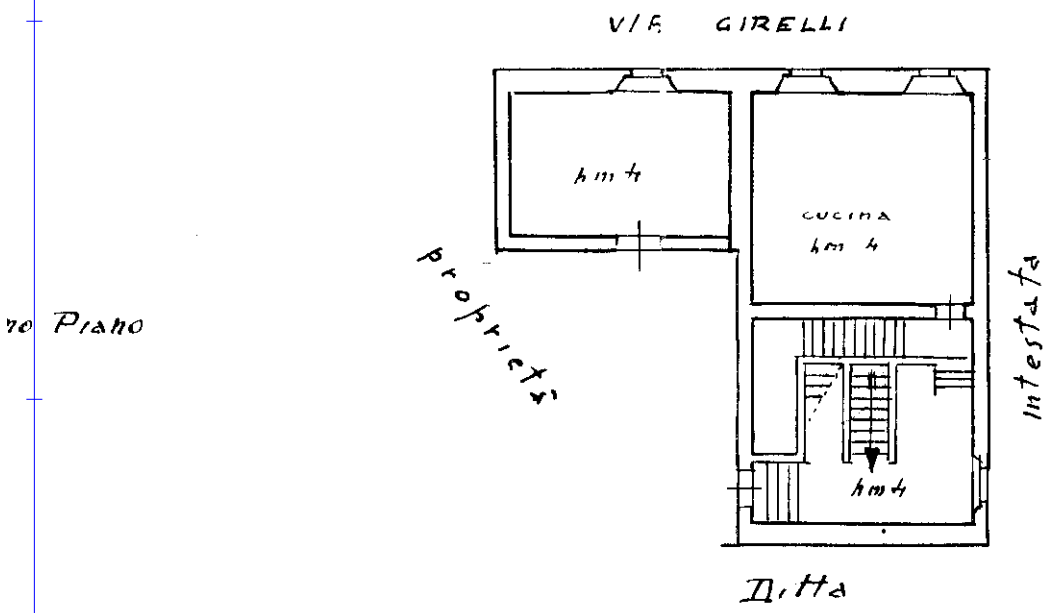

Ultima planimetria in atti

Data: 04/05/2026 - n. T141523 - Richiedente: LBRMRC82C02C118K
Totale schede: 1 - Formato di acquisizione: A4(210x297) - Formato stampa richiesto: A4(210x297)

ORIENTAMENTO

Catasto dei Fabbricati - Situazione al 04/05/2026 - Comune di BRESCIA(B157) - < Sez. urbana SNA - Foglio 8 - Particella 1678 - Subalterno 5 - Uiu soppressa
Firmato Da: MARCO ALBERTINI Emesso Da: ARUBAPEC EU QUALIFIED CERTIFICATES CA G1 Serial#: 1dd3d2cdcae57312a052d3f099105a6f
10 metri

MODULARIO
a.c.c. 496

MINISTERO DELLE FINANZE
DIPARTIMENTO DEL TERRITORIO
CATASTO EDILIZIO URBANO (RDL 13-4-1939, n. 652)

(VERSATE £. 60.000) MOD. AN (CEU)
DL 323/96 PROT N
300

Planimetria di u.i.u. in Comune di B R E S C I A via TRAVERSA SECONDA DI VIA GIRELLI civ. 1

PIANO TERRA

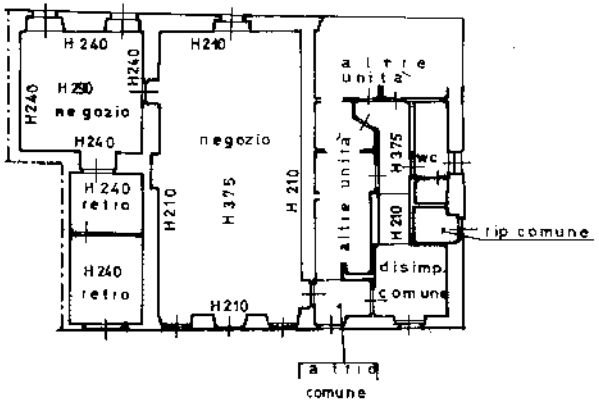

PLANIMETRIA 1:500

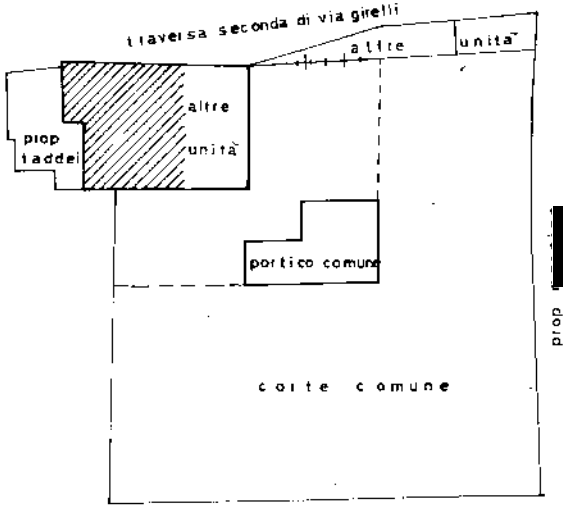

ORIENTAMENTO
N.

SCALA DI 1: 200

Dichiarazione di N.C. ☐
Denuncia di variazione ☒

Identificativi catastali
F. 8
n. 1678 sub. 6

Compilata dal GEOMETRA
(Titolo, cognome e nome)
BUIZZA EUGENIO
Iscritto all'albo dei GEOMETRI
della provincia di BRESCIA n. 516
data 3/2/2000 Firma

Geom. EUGENIO BUIZZA
Collegio Geometri n° 516
Brescia

RISERVATO ALL'UFFICIO
C 1465

10 metri

Firmato Da: MARCO ALBERTINI Emesso Da: ARUBAPEC EU QUALIFIED CERTIFICATES CA G1 Serial#: 1dd3d2cdcae57312a052d3f099105a6f

Ultima planimetria in atti
Data presentazione: 05/04/2000 - Data: 04/05/2026 - n. T141524 - Richiedente: LBRMRC82C02C118K
Totale schede: 1 - Formato di acquisizione: A3(297x420) - Formato stampa richiesto: A4(210x297)

Data presentazione: 05/04/2000 - Data: 04/05/2026 - n. T141525 - Richiedente: LBRMRC82C02C118K

MODULARIO a.i.n. 496

MINISTERO DELLE FINANZE
DIPARTIMENTO DEL TERRITORIO
CATASTO EDILIZIO URBANO (RDL 13-4-1939, n. 652)

MOD. AN (CEU)

Planimetria di u.i.u. in Comune di BRESCIA via TRAVERSA SECONDA DI VIA GIRELLI civ. 1

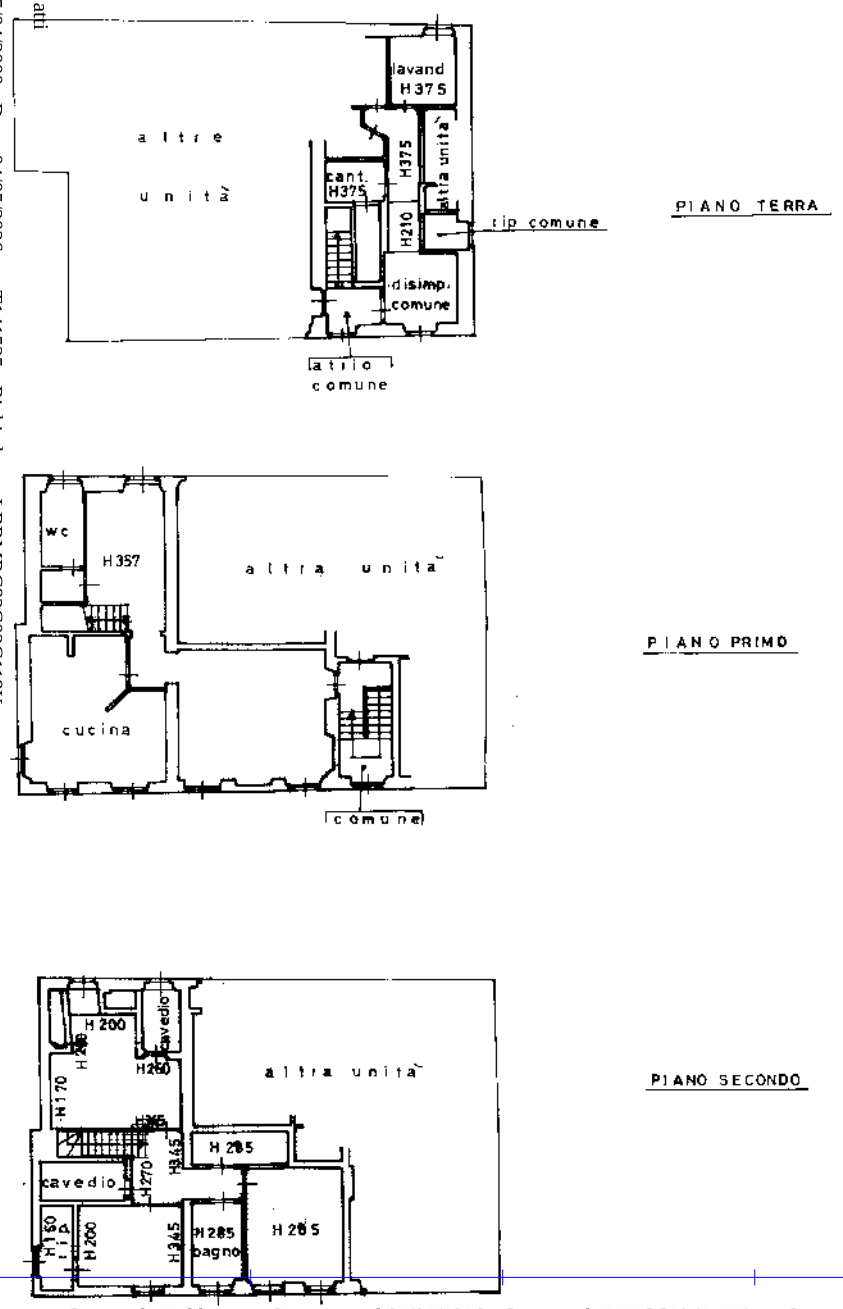

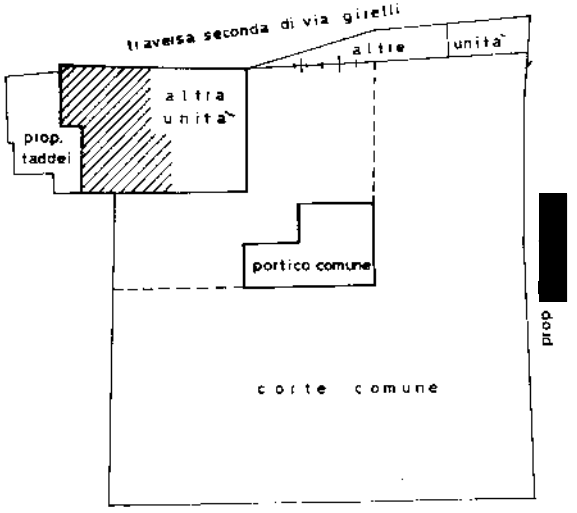

ORIENTAMENTO
N.
SCALA DI 1:200

Dichiarazione di N.C. ☐
Denuncia di variazione ☒

Identificativi catastali
F. 8
n. 1678 sub. 7

Compilata dal GEOMETRA
(Titolo, cognome e nome)
BUIZZA EUGENIO
Iscritto all'albo dei GEOMETRI
della provincia di BRESCIA n. 516
data 31/02/2000 Firma

EUGENIO BUIZZA Collegio Geometri n° 516 Brescia

RISERVATO ALL'UFFICIO
C 1465

Ultima planimetria in atti
Data presentazione: 05/04/2000 - Data: 04/05/2026 - n. T141525 - Richiedente: LBRMRC82C02C118K
Totale schede: 1 - Formato di acquisizione: A3(297x420) - Formato stampa richiesto: A4(210x297)

Firmato Da: MARCO ALBERTINI Emesso Da: ARUBAPEC EU QUALIFIED CERTIFICATES CA G1 Serial#: 1dd3d2cdcae57312a052d3f099105a6f

Ultima planimetria in atti
Data presentazione: 05/04/2000 - Data: 04/05/2026 - n. T141526 - Richiedente: LBRMRC82C02C118K
Totale schede: 1 - Formato di acquisizione: A3(297x420) - Formato stampa richiesto: A4(210x297)

Data presentazione: 05/04/2000 - Data: 04/05/2026 - n. T141526 - Richiedente: LBRMRC82C02C118K

MODULARIO a.c.t. 496

MINISTERO DELLE FINANZE
DIPARTIMENTO DEL TERRITORIO

CATASTO EDILIZIO URBANO (RDL 13-4-1939, n. 652)

Mod. AN (CEU)

Planimetria di u.i.u. in Comune di B R E S C I A via TRAVERSA SECONDA DI VIA GIRELLI civ. 1

PIANO TERRA

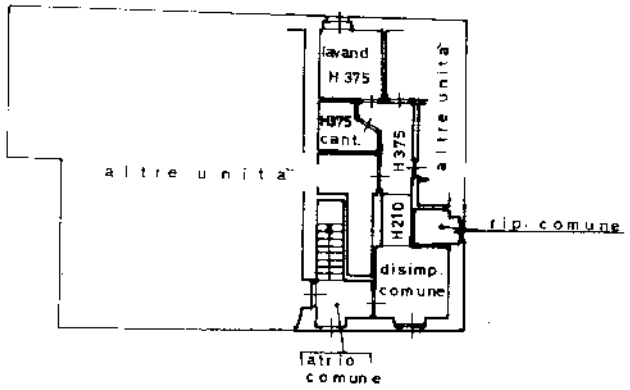

PIANO PRIMO

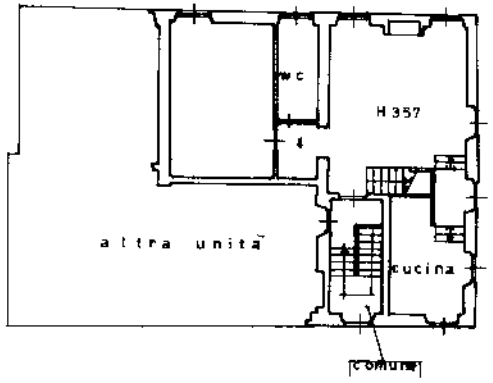

PIANO SECONDO

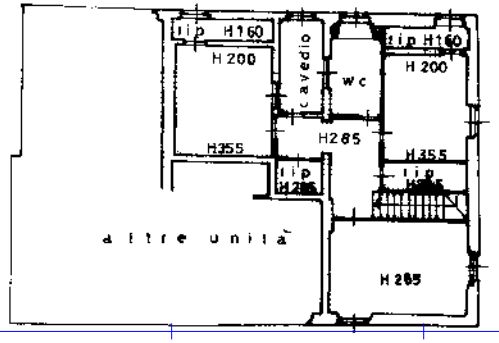

PLANIMETRIA 1:500

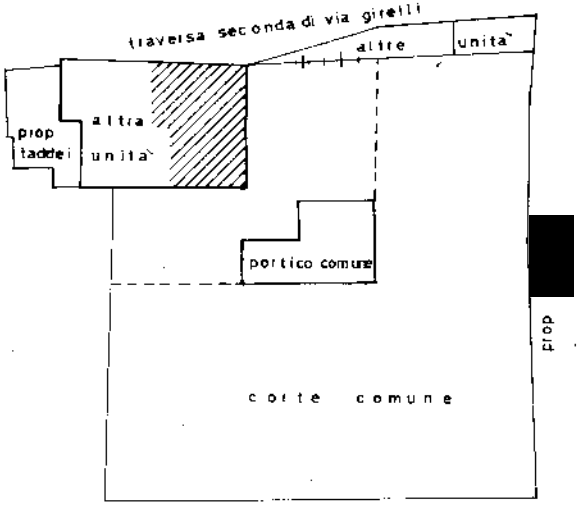

ORIENTAMENTO

N

SCALA DI 1: 200

Dichiarazione di N.C. ☐
Denuncia di variazione ☒

Identificativi catastali
F. 8
n. 1678 sub. 8

Compilata dal GEOMETRA
(Tipo, cognome e nome)
BUIZZA EUGENIO

Iscritto all'albo dei GEOMETRI
della provincia di BRESCIA n. 516

data 3/12/2000 Firma

Collegio Geometri n° 516 Dott. EUGENIO BUIZZA Brescia

RISERVATO ALL'UFFICIO
C 1465

Firmato Da: MARCO ALBERTINI Emesso Da: ARUBAPEC EU QUALIFIED CERTIFICATES CA G1 Serial#: 1dd3d2cdcae57312a052d3f099105a6f

Data presentazione: 05/04/2000 - Data: 04/05/2026 - n. T141541 - Richiedente: LBRMRC82C02C118K

MODULARIO
F. rig. rend. 497

MINISTERO DELLE FINANZE
DIREZIONE GENERALE DEL CATASTO E DEI SS.TT.EE.

CATASTO EDILIZIO URBANO (RDL 13-4-1939, n. 652)

Scala originale non disponibile

ESENTE Prot. n° 1465/ MOD. BN (CEU)

LIRE 250

Planimetria di u.i.u. in Comune di BRESCIA via TRAVERSA SECONDA DI VIA GIRELLI civ. 1

PLANIMETRIA 1:500

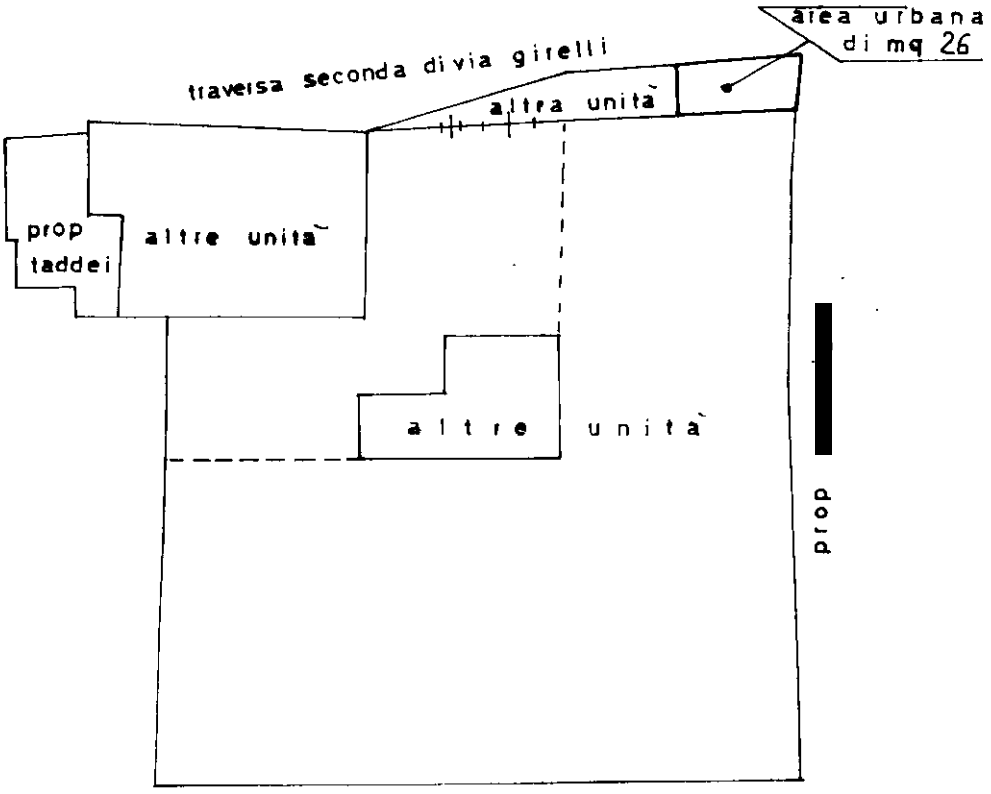

ORIENTAMENTO

N.

SCALA DI 1: 500

Dichiarazione di N.C. ☐
Denuncia di variazione ☒
Ultima planimetria in atti

Identificativi catastali:
F. 8
n. 1678 sub. 9

Compilata dal GEOMETRA
(Titolo, cognome e nome)
BUIZZA EUGENIO
Iscritto all'albo de i GEOMETRI
della provincia di BRESCIA n. 516
data 31/12/2000 Firma

Dott. Geom. EUGENIO BUIZZA Collegio Geometri n° 516 Brescia

RISERVATO ALL'UFFICIO
C 1465

Roma - Istituto Poligrafico e Zecca dello Stato - P.V.

Catasto dei Fabbricati - Situazione al 04/05/2026 - Comune di BRESCIA(B157) - < Sez. urbana SNA - Foglio 8 - Particella 1678 - Subalterno 9 > - Uiu soppressa
Firmato Da: MARCO ALBERTINI Emesso Da: ARUBAPEC EU QUALIFIED CERTIFICATES CA G1 Serial#: 1dd3d2cdcae57312a052d3f099105a6f

Data presentazione: 05/04/2000 - Data: 04/05/2026 - n. T141541 - Richiedente: LBRMRC82C02C118K
Totale schede: 1 - Formato di acquisizione: A4(210x297) - Formato stampa richiesto: A4(210x297)

Data presentazione: 05/04/2000 - Data: 04/05/2026 - n. T141542 - Richiedente: LBRMRC82C02C118K

MODULARIO
F. rig. rend. 497

MINISTERO DELLE FINANZE
DIREZIONE GENERALE DEL CATASTO E DEI SS.TT.EE.

CATASTO EDILIZIO URBANO (RDL 13-4-1939, n. 652)

ESENTE Prot. n°

MOD. BN (CEU)

LIRE 250

* Scala originale non disponibile. *

Planimetria di u.i.u. in Comune di B R E S C I A via T.R.A.V.E.R.S.A. SECONDA DI VIA GIRELLI civ. 1

P L A N I M E T R I A 1:500

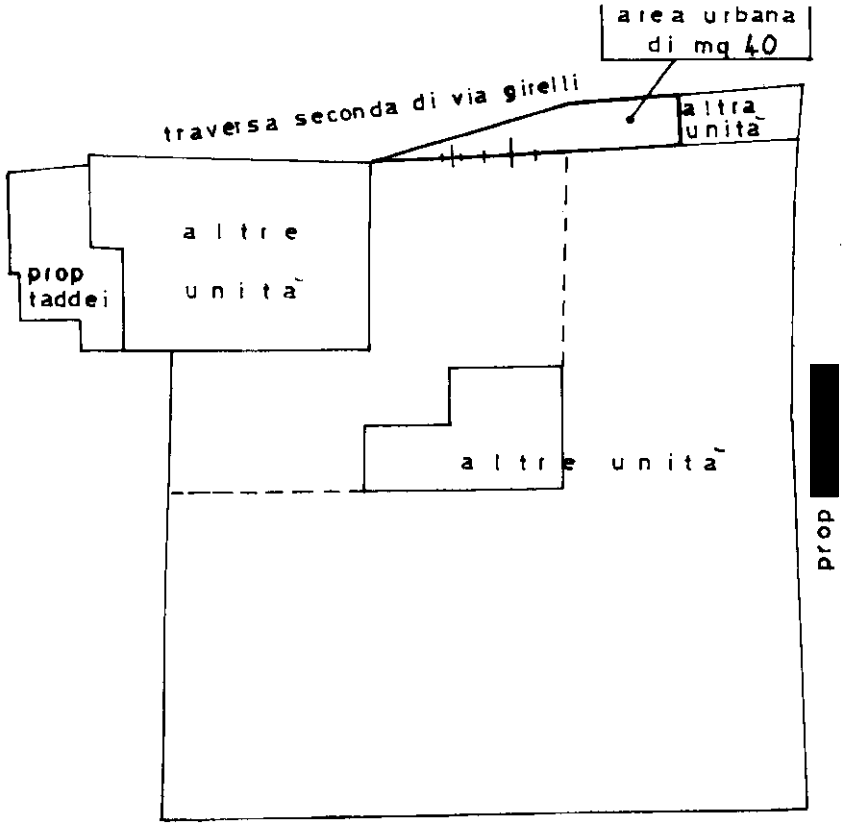

ORIENTAMENTO
N.

SCALA DI 1: 500

Dichiarazione di N.C. ☐
Denuncia di variazione ☒
Ultima planimetria in atti

Identificativi catastali:
Sez. B
n. 1678 sub. 10

Compilata dal GEOMETRA
(Titolo, cognome e nome)
BUIZZA EUGENIO

Iscritto all'albo dei GEOMETRI
della provincia di BRESCIA n. 516

data 3/12/2000 Firma

EUGENIO BUIZZA Collegio Geometri n° 516 Brescia

RISERVATO ALL'UFFICIO

C 1465

Roma - Istituto Poligrafico e Zecca dello Stato - P.V.

Catasto dei Fabbricati - Situazione al 04/05/2026 - Comune di BRESCIA(B157) - < Sez. urbana SNA - Foglio 8 - Particella 1678 - Subalterno 10 > - Uiu soppressa
Firmato Da: MARCO ALBERTINI Emesso Da: ARUBAPEC EU QUALIFIED CERTIFICATES CA G1 Serial#: 1dd3d2cdcae57312a052d3f099105a6f

Data presentazione: 05/04/2000 - Data: 04/05/2026 - n. T141542 - Richiedente: LBRMRC82C02C118K
Totale schede: 1 - Formato di acquisizione: A4(210x297) - Formato stampa richiesto: A4(210x297)

Ultima planimetria in atti
Data: 04/05/2026 - n. T141543 - Richiedente: LBRMRC82C02C118K
Totale schede: 1 - Formato di acquisizione: A3(297x420) - Formato stampa richiesto: A4(210x297)

Data: 04/05/2026 - n. T141543 - Richiedente: LBRMRC82C02C118K

Agenzia del Territorio
CATASTO FABBRICATI
Ufficio provinciale di
Brescia

Dichiarazione protocollo n. BS0004260 del 10/01/2005
Planimetria di u.i.u. in Comune di Brescia
Via Girelli Traversa Ii civ. 1

Identificativi Catastali:
Sezione: SNA
Foglio: 8
Particella: 1678
Subalterno: 12

Compilata da:
Gobbi Umberto
Iscritto all'albo:
Geometri
Prov. Brescia N. 3233

Scheda 1 Scala 1: 200

PIANO TERRA

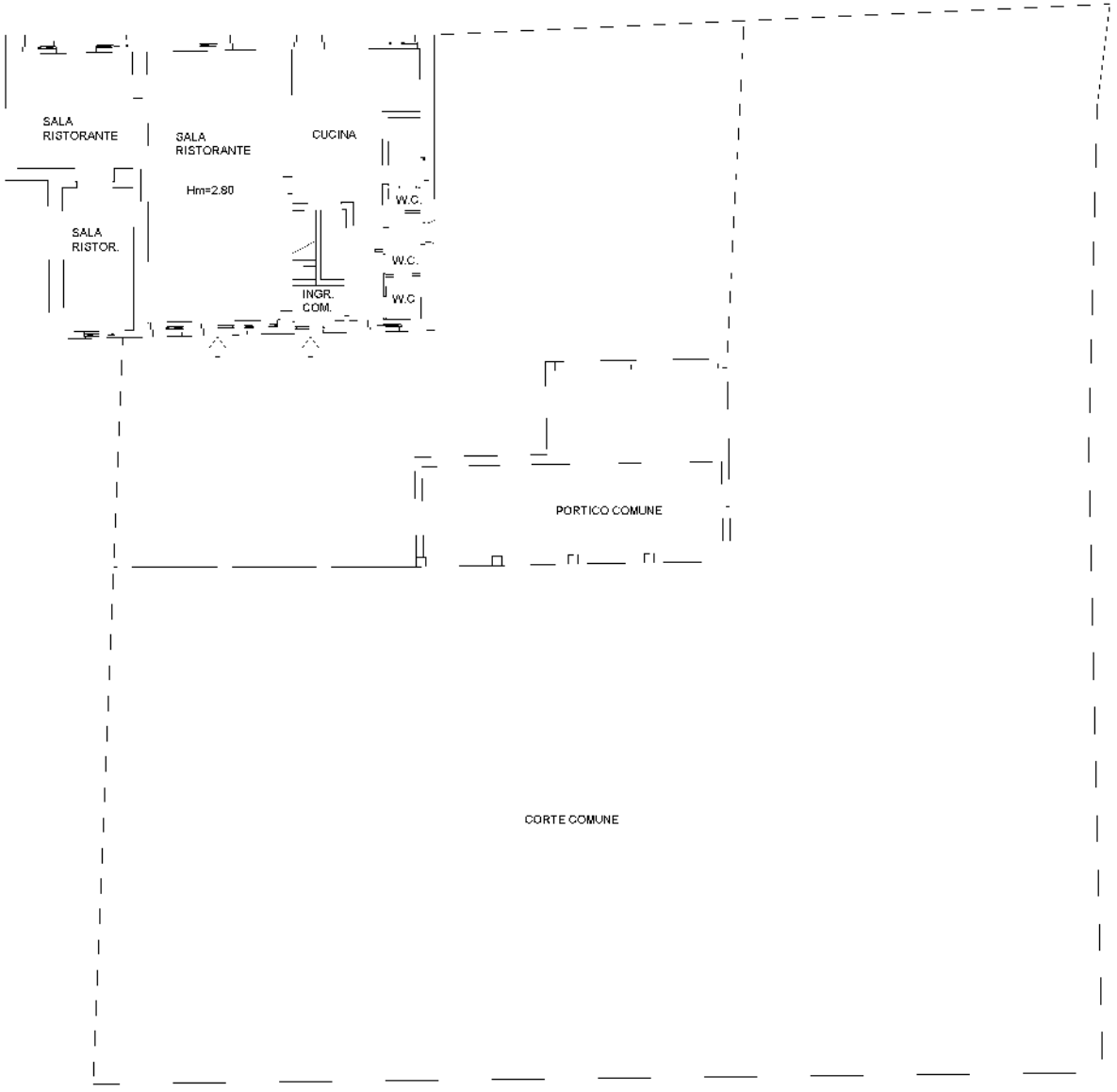

Firmato Da: MARCO ALBERTINI Emesso Da: ARUBAPEC EU QUALIFIED CERTIFICATES CA G1 Serial#: 1dd3d2cdcae57312a052d3f099105a6f

Ultima planimetria in atti
Data: 04/05/2026 - n. T141544 - Richiedente: LBRMRC82C02C118K
Totale schede: 1 - Formato di acquisizione: A3(297x420) - Formato stampa richiesto: A4(210x297)

Agenzia del Territorio
CATASTO FABBRICATI
Ufficio provinciale di
Brescia

Dichiarazione protocollo n. BS0004260 del 10/01/2005
Planimetria di u.i.u. in Comune di Brescia
Via Girelli Traversa Ii civ. 1

Identificativi Catastali:
Sezione: SNA
Foglio: 8
Particella: 1678
Subalterno: 13

Compilata da:
Gobbi Umberto
Iscritto all'albo:
Geometri
Prov. Brescia N. 3233

Scheda 1 Scala 1: 200

PIANO TERRA

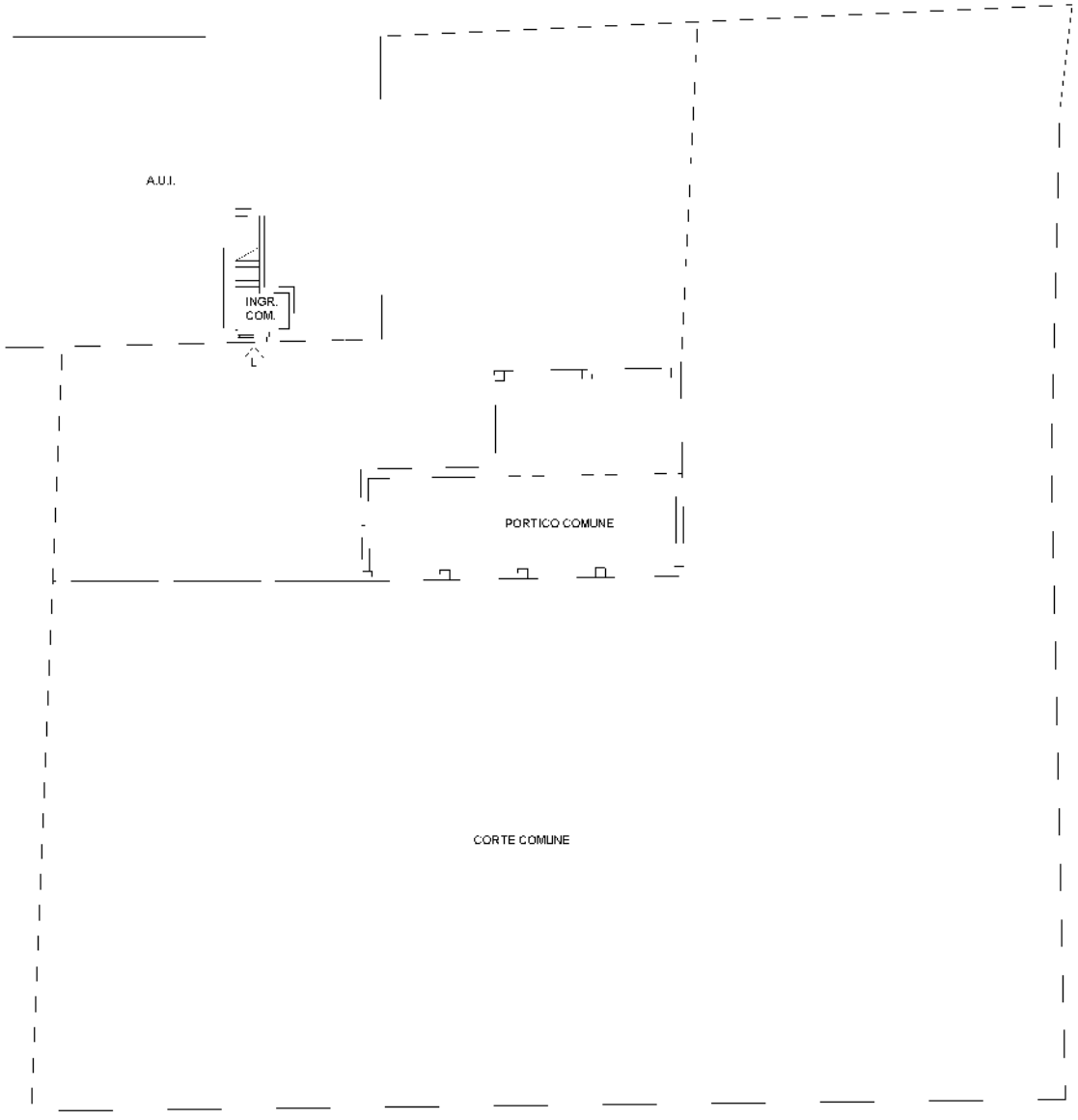

PIANO PRIMO

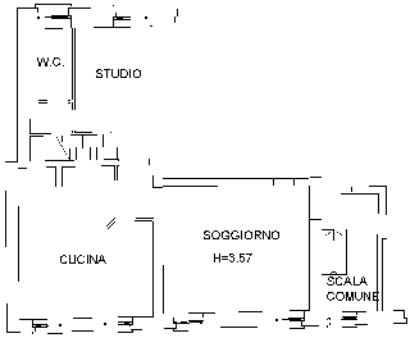

PIANO SECONDO

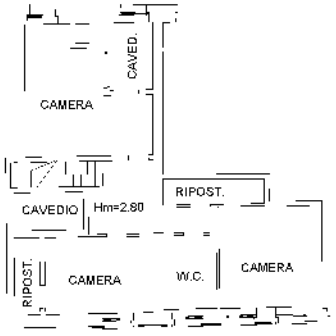

10 metri

Firmato Da: MARCO ALBERTINI Emesso Da: ARUBAPEC EU QUALIFIED CERTIFICATES CA G1 Serial#: 1dd3d2cdcae57312a052d3f099105a6f

Data: 04/05/2026 - n. T141544 - Richiedente: LBRMRC82C02C118K

Ultima planimetria in atti
Data: 04/05/2026 - n. T141545 - Richiedente: LBRMRC82C02C118K
Totale schede: 1 - Formato di acquisizione: A3(297x420) - Formato stampa richiesto: A4(210x297)

Data: 04/05/2026 - n. T141545 - Richiedente: LBRMRC82C02C118K

Agenzia del Territorio
CATASTO FABBRICATI
Ufficio provinciale di
Brescia

Dichiarazione protocollo n. BS0004260 del 10/01/2005
Planimetria di u.i.u. in Comune di Brescia
Via Girelli Traversa Ii civ. 1

Identificativi Catastali:
Sezione: SNA
Foglio: 8
Particella: 1678
Subalterno: 14

Compilata da:
Gobbi Umberto
Iscritto all'albo:
Geometri
Prov. Brescia N. 3233

Scheda 1 Scala 1: 200

PIANO TERRA

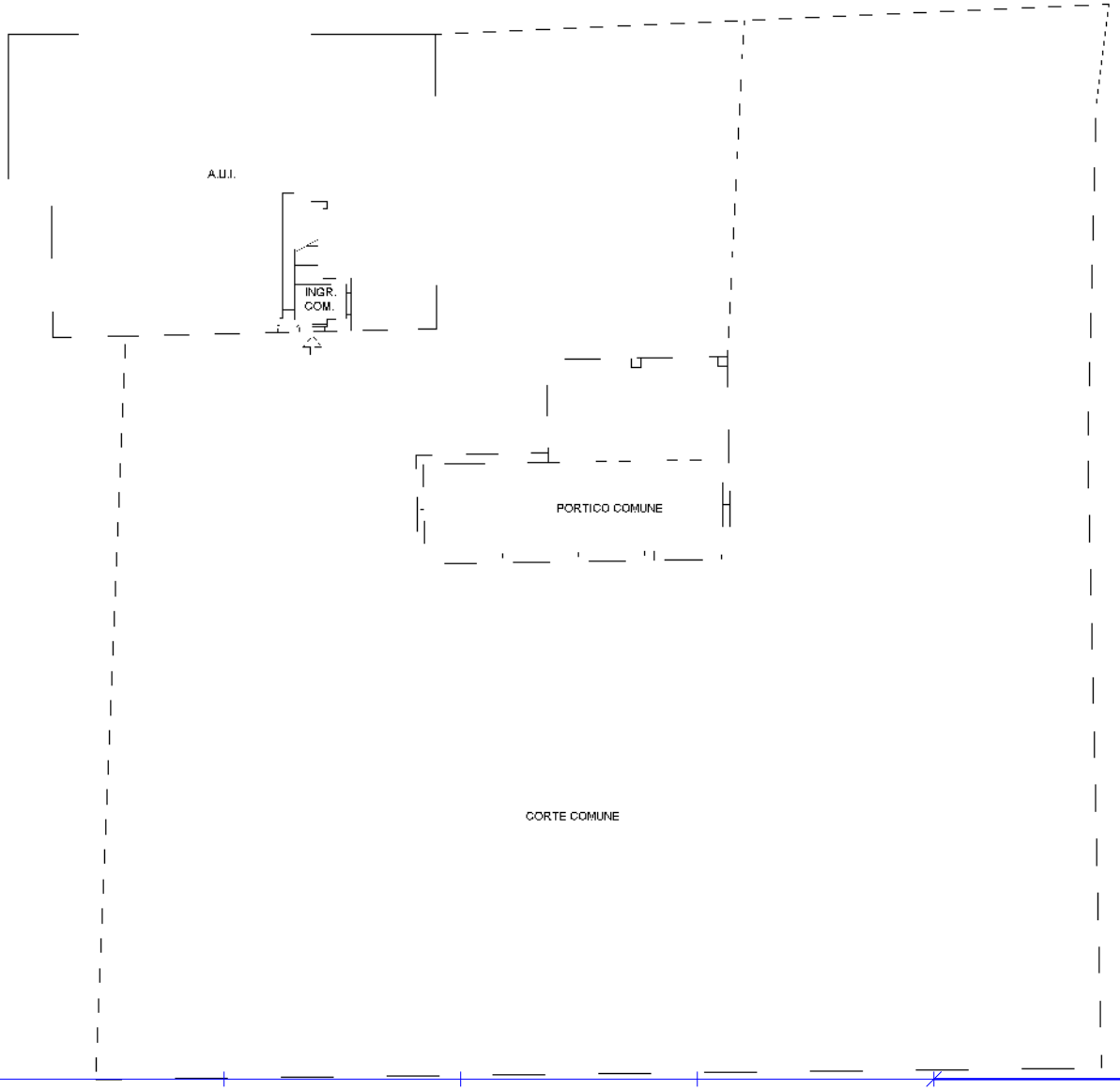

PIANO PRIMO

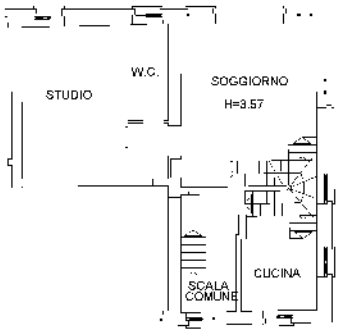

PIANO SECONDO

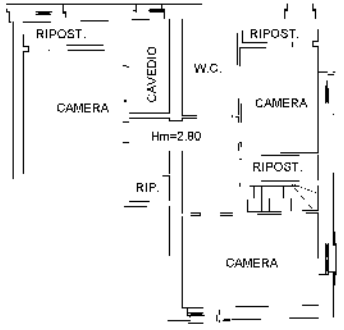

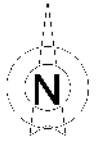

10 metri

Firmato Da: MARCO ALBERTINI Emesso Da: ARUBAPEC EU QUALIFIED CERTIFICATES CA G1 Serial#: 1dd3d2cdcae57312a052d3f099105a6f