

MODULARIO  
a.r.f.n. 497



MINISTERO DELLE FINANZE

DIPARTIMENTO DEL TERRITORIO

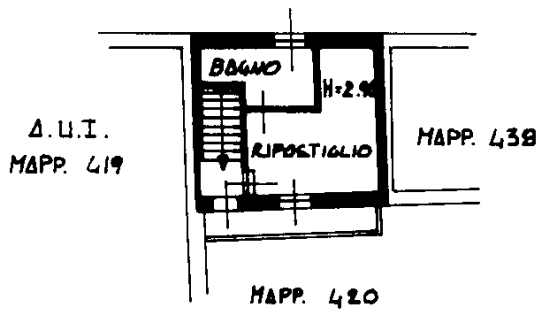
# CATASTO EDILIZIO URBANO (RDL 13-4-1939, n. 652)

MOD. **BN** (GEU)

LIRE  
200

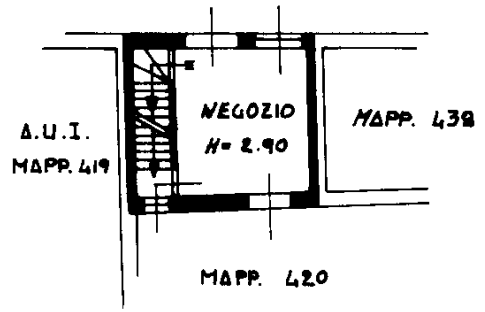
Planimetria di u.i.u. in Comune di VANZAGHELLO via TORINO civ. ....

Via Torino

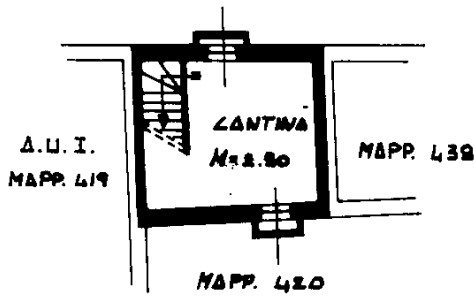


PIANO PRIMO

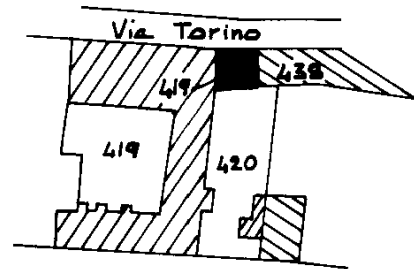
Via Torino



PIANO TERRA



PIANO CANTINA

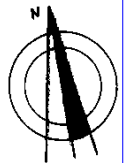


ESTRATTO DI MAPPA

FOGLIO 5

SCALA 1:1000

ORIENTAMENTO



SCALA DI I: 200

Dichiarazione di N.C.   
Denuncia di variazione

Compilata dal GEOMETRA  
(Titolo, cognome e nome)  
PEDRONI DANIELE

RISERVATO ALL'UFFICIO

Ultima planimetria in atti

Identificativi catastali

Iscritto all'albo dei GEOMETRI  
della provincia di MILANO

Data presentazione: 20/02/1998 - Data: 27/02/2023 - n. T90997 - Richiedente:

Totale schede: 1 - Formato di: 704 - Posizione: A4 (210x297) - Formato stampa richiesto: A4 (210x297)

n. 219 sub. 704

data FEBB. 98 Firma [Signature]

Catasto di fabbricati - Situazione al 27/02/2023 - Comune di VANZAGHELLO (L664) - < Foglio 5 - Particella 419 - Subaltemo 704 >  
VIA TORINO n. 19 Piano S.I. - T-1