Data presentazione: 26/05/1994 - Data: 28/09/2023 - n. T385052 - Richiedente:

MODULARIO
F. rig. rend. 497

MINISTERO DELLE FINANZE
DIREZIONE GENERALE DEL CATASTO E DEI SS.TT.EE.

CATASTO EDILIZIO URBANO (RDL 13-4-1939, n. 652)

MOD. BN (CEU)

LIRE 500

Planimetria di u.i.u. in Comune di CASSANO MAGNAGO via Vicolo dell'Angelo civ. 28

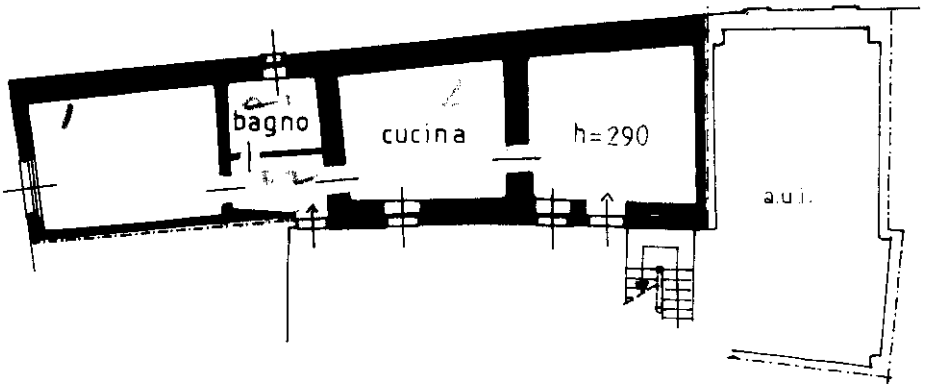

PIANO TERRENO

ESTRATTO MAPPA
Cassano Magnago
fg. sc. 1:1000

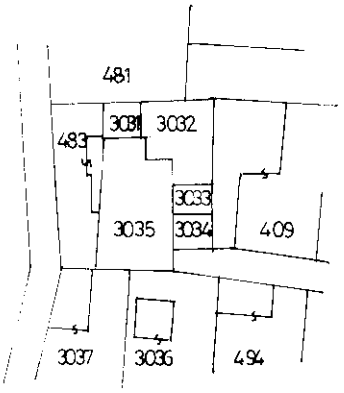

ORIENTAMENTO

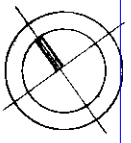

SCALA DI 1: 200

Dichiarazione di N.C. ☐
Denuncia di variazione ☒

Compilata dal Geometra

Iscritto all'albo de Geometri

della provincia di VARESE

data firma

GEOM. SAMMARTINI PIETRO COL. ESIG. GEOMETRI VARESE 1488

UFFICIO TECNICO ERARIALE
26 MAG. 1994
Prot. 11353

Identificativi catastali
F. 24
n. 131 sub.

Ultima planimetria in atti
Data presentazione: 26/05/1994 - Data: 28/09/2023 - n. T385052 - Richiedente:
Totale schede: 17 - Formato di acquisizione: A4(210x297) - Formato stampa richiesto: A4(210x297)

Roma - Istituto Poligrafico e Zecca dello Stato - P.V.

Catasto dei Fabbricati - Situazione al 28/09/2023 - Comune di CASSANO MAGNAGO(C004) - < Foglio 11 - Particella 3033 - Subalterno 7 > - Uiu graffata
VICOLO DELL' ANGELO n. 28 Piano T
10 metri