

MOD. ARIQ
F. n. 10 - d. 487



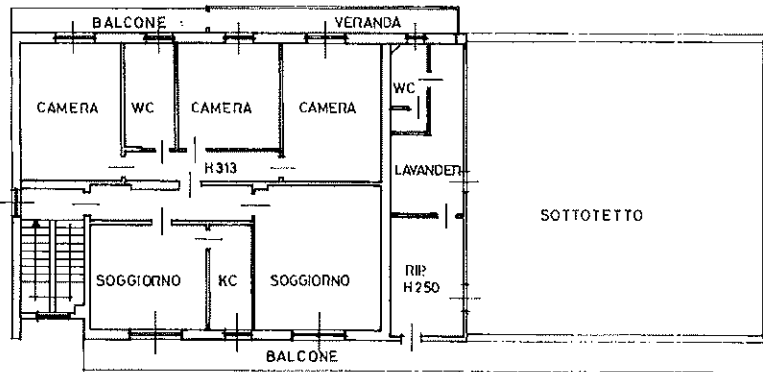
MINISTERO DELLE FINANZE
DIREZIONE GENERALE DEL CATASTO E DEI SISTEMI
CATASTO EDILIZIO URBANO (RD. n. 3-4-1939, n. 652)

MOD. BN (CFU)

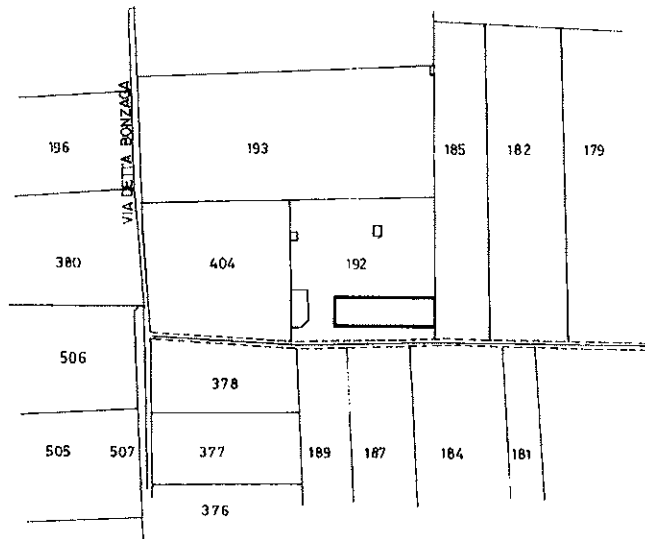
LIRE
250

Planimetria di u.i.u. in Comune di RESCALDINA VIA PARINI

9



PIANTA PIANO PRIMO H 3.13-250



ORIENTAMENTO



ESTRATTO DI MAPPA RAPF 1:2000

Dichiarazione di N.C. <input checked="" type="checkbox"/>	Consolata dal GEOMETRA	RISERVATO ALL'UFFICIO
Denuncia di variazione <input type="checkbox"/>		
Identificativi catastali F. <u>4</u> n. <u>192</u> sub. <u>5</u>	Isritto all'albo dei GEOMETRI L'ANNO <u>1920</u>	

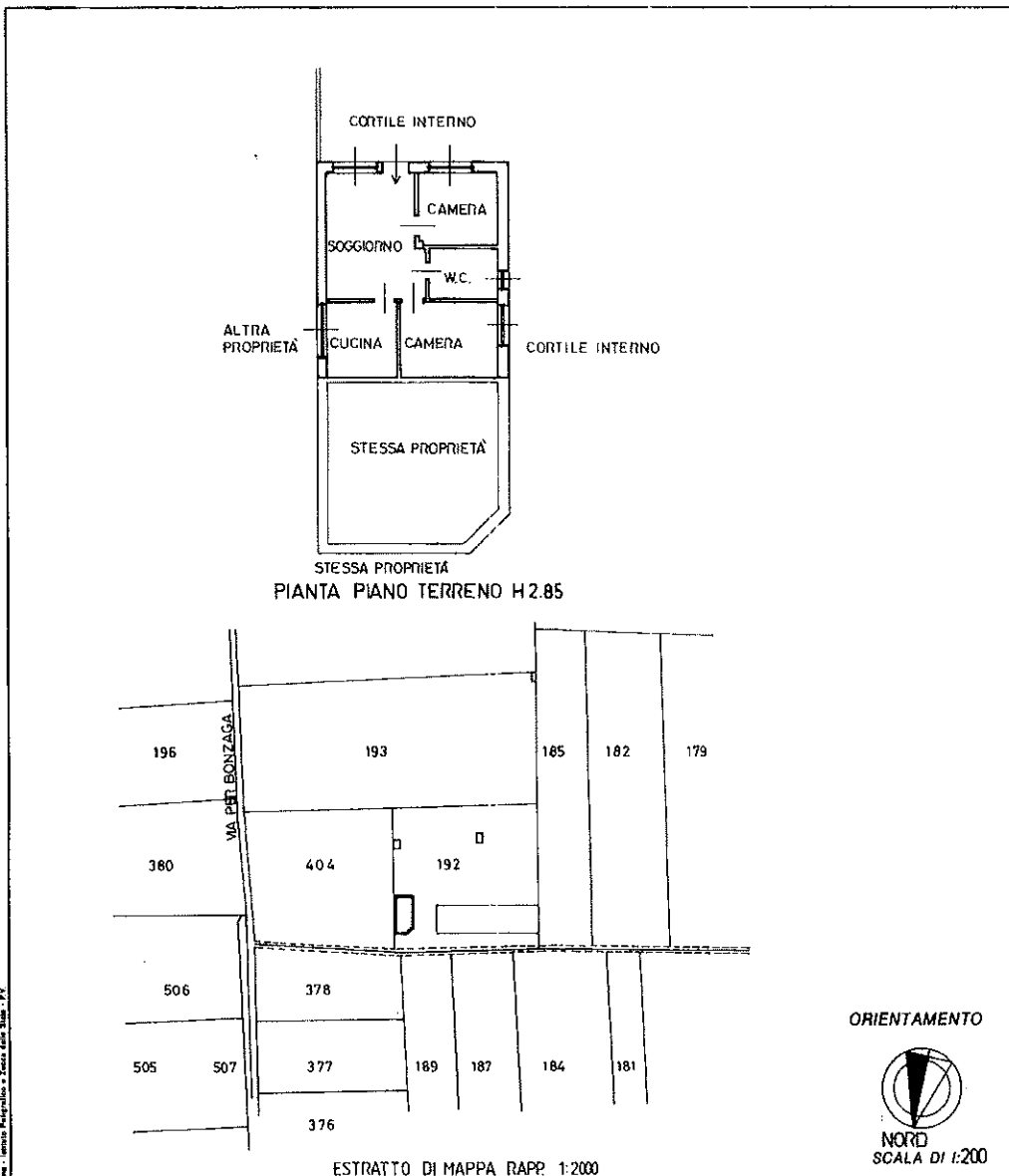
MOD. UNO
F. sig. 100-1 487



MINISTERO DELLE FINANZE
DIREZIONE GENERALE DEL CATASTO E DEI SS. I.T.E.E.
CATASTO EDILIZIO URBANO (RDL 13-4-1939, n. 652)

MOD. BN (CEU)
LIRE
250

Planimetria di u.i.u. in Comune di **RESCALDINA** via **PARINI** Civ. **9**



Dichiarazione di N.C. Computata dal **GEOMETRA**
 Denuncia di variazione
 Identificativi catastali
 F. **A**
 n. **192** sub. **3**
 Iscritto all'albo dei **GEOMETRI**
 della provincia di **MILANO** n. **6920**
 date **30-8-1988** Firma

RISERVATO ALL'UFFICIO

MODULO
F. rog. n. 488

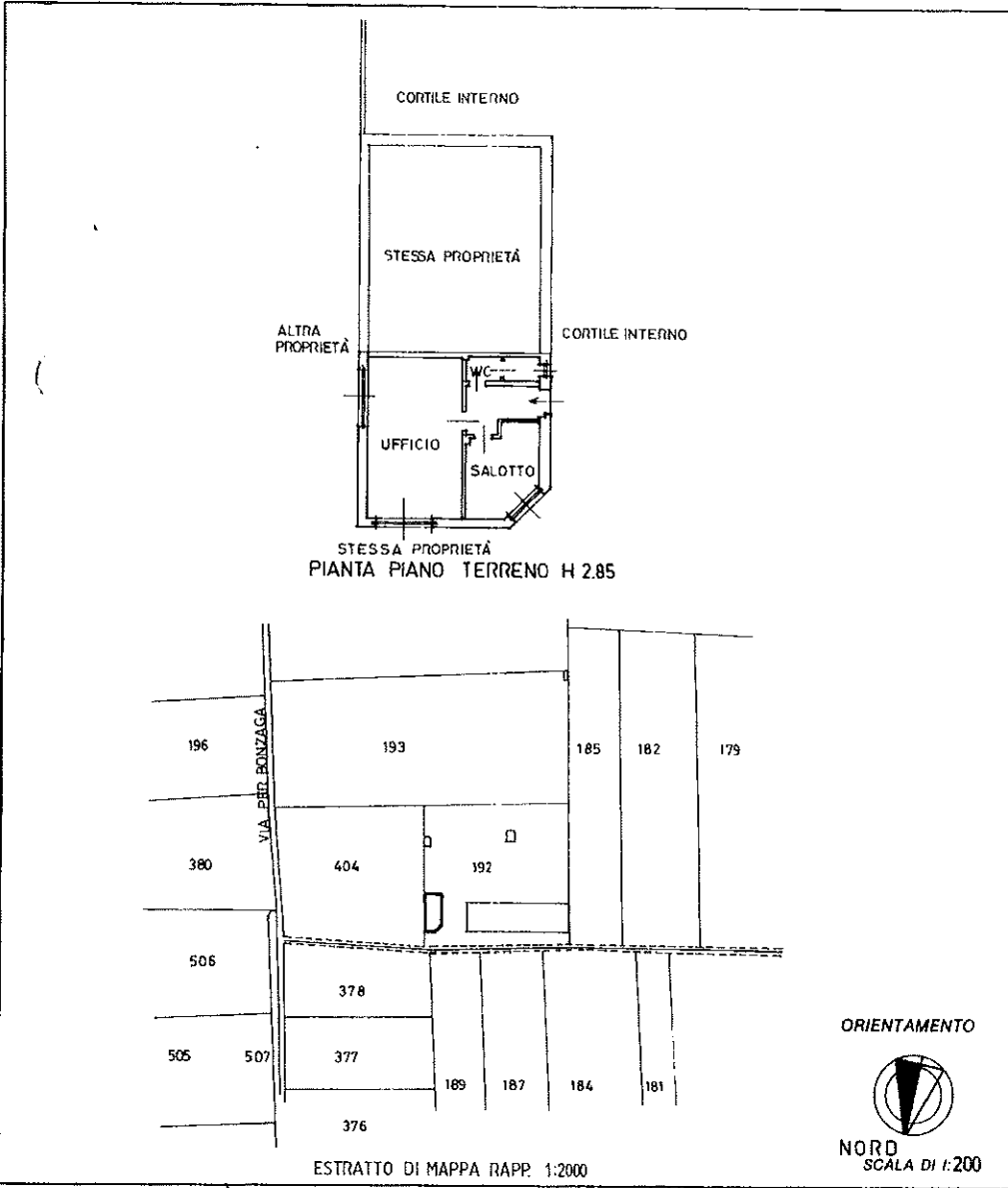


MINISTERO DELLE FINANZE
DIREZIONE GENERALE DEL CATASTO E DEI SE.TT.EE.
CATASTO EDILIZIO URBANO (RDL 13-4-1939, n. 652)

MOD. BN (CEU)

LIRE
250

Planimetria di u.i.u. in Comune di RESCALDINA via PARINI n. 9



Dati: Istituto Nazionale e Zone ed. Roma - P.V.

Dichiarazione di N.C.
 Denuncia di variazione

Identificativi catastali
 F.
 n. 192 sub. 4

Completata dal GEOMETRA
 Iscritto all'albo dei GEOMETRI
 della provincia di MILANO n. 6920
 data 30-8-1988

RISERVATO ALL'UFFICIO

gianni 01

Catasto dei fabbricati - Situazione al 07/09/2023 - Comune di RESCALDINA(H240) - < Foglio 1 - Particella 192 - Subalmeno 4 >
VIA GIUSEPPE PARINI n. 9 Piano T