

MODULARIO
F. rig. rend. 496



MINISTERO DELLE FINANZE

DIREZIONE GENERALE DEL CATASTO E DEI SS.TT.EE.

CATASTO EDILIZIO URBANO (RDL 13-4-1939, n. 652)

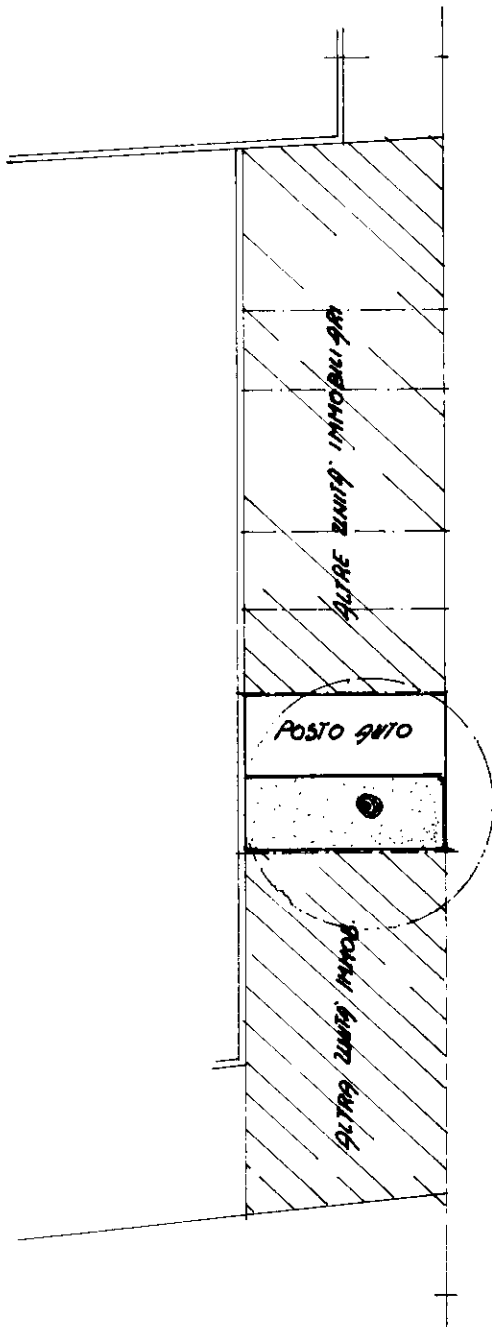
MOD. AN (CEU)

LIRE
400

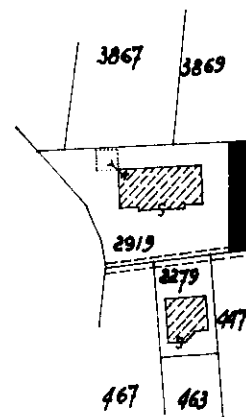
Planimetria di u.i.u. in Comune di JERAGO CON ORAGO via le Regina civ.

Dott. Arch. TONDINI DANILLO
Ordine Architetti VARESE
n. iscr. 282

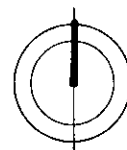
PLANIMETRIA REDATTA SU PORZIONE DI FOGLIO DI FORMATO GRANDE



VIA REGINA



ORIENTAMENTO



SCALA DI 1:200

Dichiarazione di N.C.
Denuncia di variazione
Ultima planimetria in atti

Compilata dal
(Titolo, cognome e nome)
Arch. TONDINI DANILLO

RISERVATO ALL'UFFICIO

2 MAR 1993

Data presentazione: 02/03/1993 - Data: 08/09/2021 - n. T53037 - Richiedente: SPRGPP57M02B300H
Totale schede: 1 - Formato di acquisizione: A4(210x297) - Formato stampa richiesto: A4(210x297)
n. 210 sub. 2
25 FEB 1993 Firma Dott. Arch. TONDINI DANILLO

A000071736

Catasto dei Fabbricati - Situazione al 08/09/2021 - Comune di JERAGO CON ORAGO (E386) - Sez. Urb.: JE - Foglio: 5 - Particella: 210 - Subalterno: 2 - VIALE REGINA piano: T.