



2-Nov-2022 11:41:17  
Protocollo pratica T132772/2022

Scala originale: 1:2000  
Dimensione cornice: 776.000 x 552.000 metri

Comune: (MI) ARCONATE  
Foglio: 7



**Agenzia delle Entrate  
CATASTO FABBRICATI**  
Ufficio Provinciale di  
Milano

Dichiarazione protocollo n° M10243782 del 17/07/2019

Comune di Arconate

Corso America

civ. 63-65

Identificativi Catastali:

Sezione:

Foglio: 7

Particella: 221

Subalterno: 703

Compilata da:

Poretti Pier Carlo

Iscritto all'albo:

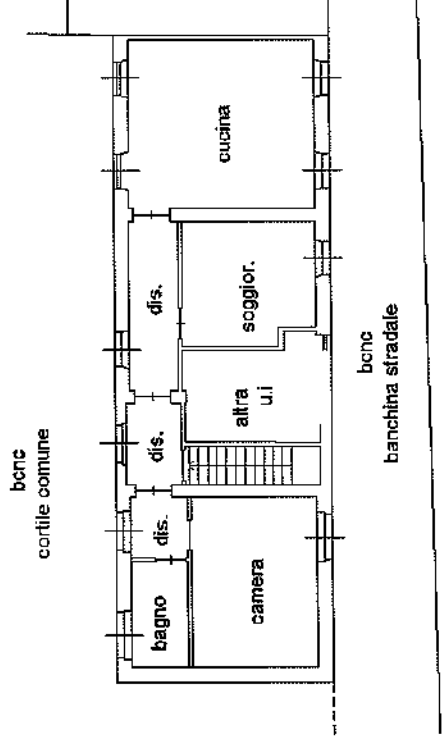
Architetti

Prov. Milano

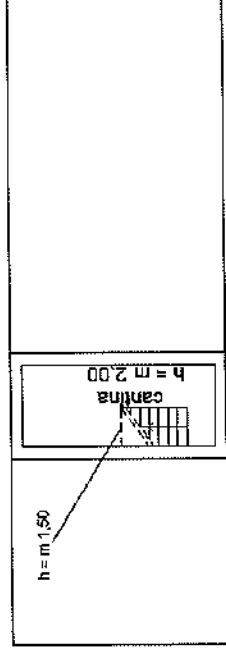
N. 4392

Planimetria

Scheda n. 1 Scala 1:200



PIANO TERRA  
h = m 2,90



PIANO SOTTOSTRADA 1



LOMO 1

10 metri

**Agenzia delle Entrate  
CATASIO FABBRICATI  
Ufficio Provinciale di  
Milano**

Dichiarazione protocollo n. MI0243782 del 17/07/2019

Comune di Arconate

Corso America

civ. 67

Identificativi Catastali:

Sezione: 7

Foglio: 7

Particella: 221

Subalterno: 704

Compilata da:  
Porètti Pier Carlo

Iscritto all'albo:  
Architetti

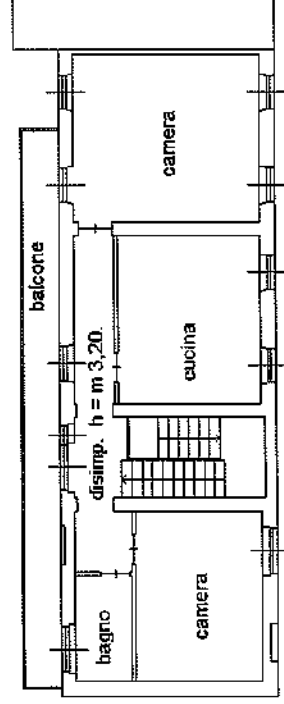
Prov. Milano

N. 4392

Planimetria

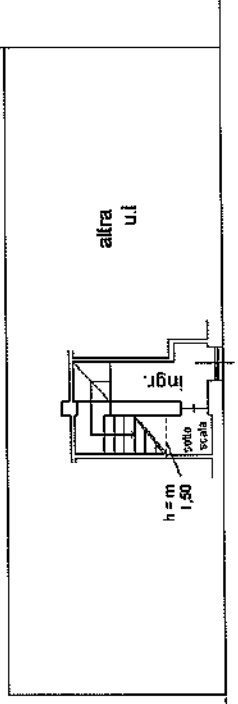
Scheda n. 1

Scala 1:200



PIANO PRIMO h = m 2,80

BCNC  
altra  
u.i.



PIANO TERRA (rialzato) h=2,80



LOTO 2

10 metri

**Agenzia delle Entrate  
CATASTO FABBRICATI  
Ufficio Provinciale di  
Milano**

Dichiarazione protocollo n. MI0243782 del 17/07/2019  
Comune di Arconate  
Corso America

civ. 63

Identificativi Catastali:

Sezione: 7

Foglio: 7

Particella: 222

Subalterno: 703

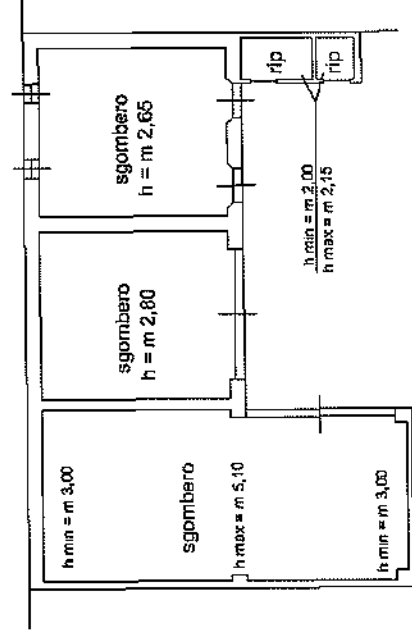
Compilata da:  
FORÉTTI Pier Carlo  
Iscritto all'albo:  
Architetti

Prov. Milano

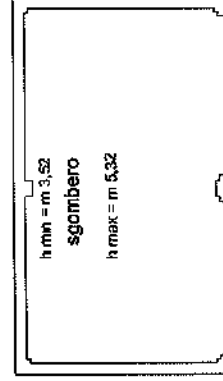
N. 4392

Planimetria

Scheda n. 1 Scala 1:200



PIANO TERRA



PIANO PRIMO



lotto 3

Data: 04/01/2023 - n. 1276166 - Richiedente: PRMGNN63131B300R  
 Totale schede: 1 - Formato di acquisizione: A3(297x420) - Formato stampa richiesto: A3(297x420)  
 Ufficio planimetria:

**Agenzia del Territorio**  
**CATASTO FABBRICATI**  
 Ufficio provinciale di  
**Milano**

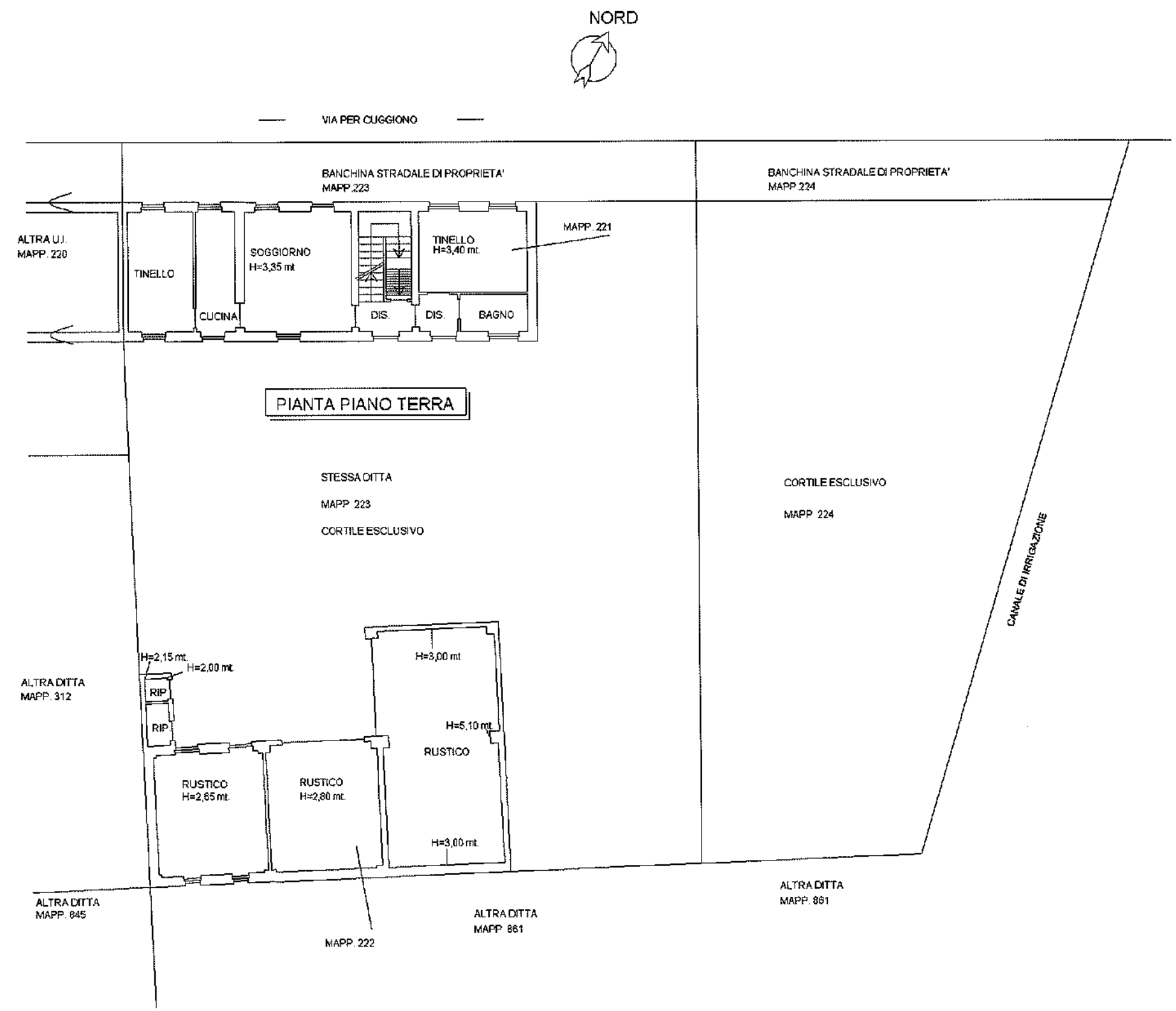
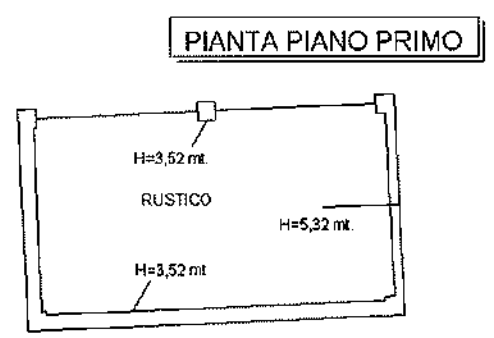
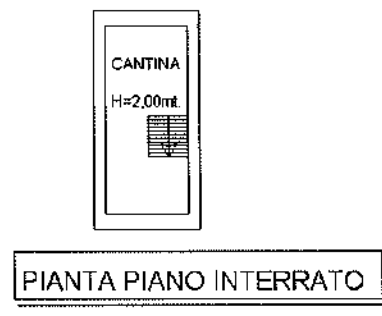
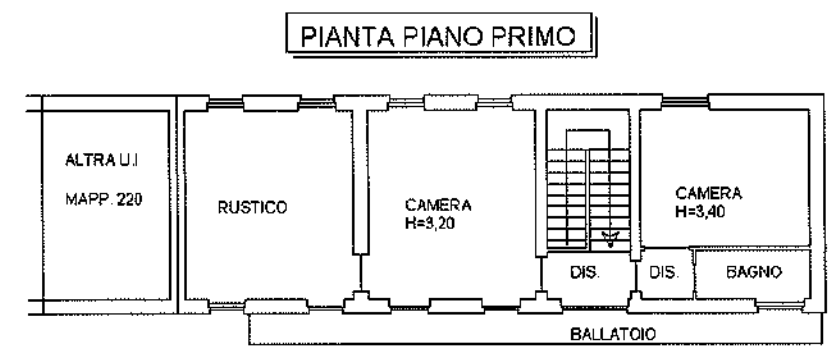
Dichiarazione protocollo n. MI0603016 del 11/10/2006  
 Planimetria di u.i.u. in Comune di Arconate  
 Via Cuggiono civ. 65

**Identificativi Catastali:**  
 Sezione:  
 Foglio: 7  
 Particella: 221  
 Subalterno: 702

Compilata da:  
 Salmoiraghi Carlo  
 Iscritto all'albo:  
 Geometri  
 Prov. Milano N. 5230

n. 1 Scala 1: 200

**SCHEDA PREGRESSA**



Data: 04/01/2023 - n. 1276166 - Richiedente: PRMGNN63131B300R