

Agenzia del Territorio
CATASTO FABBRICATI
Ufficio Provinciale di
Milano

Dichiarazione protocollo n. MI0529752 del 12/07/2005

Planimetria di u.i.u. in Comune di Parabiago

Via Giacomo Matteotti

civ. 55

Identificativi Catastali:

Sezione:

Foglio: 10

Particella: 486

Subalterno: 16

Compilata da:

Orvi Stefano

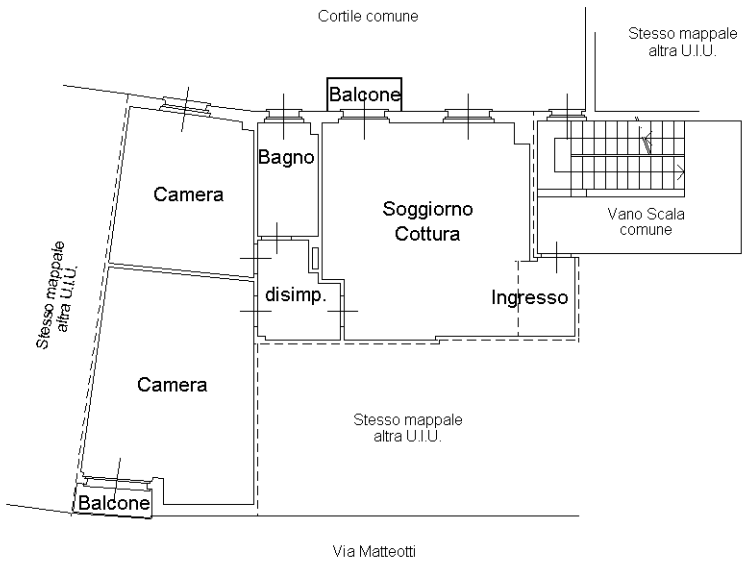
Iscritto all'albo:
Ingegneri

Prov. Milano

N. 16239

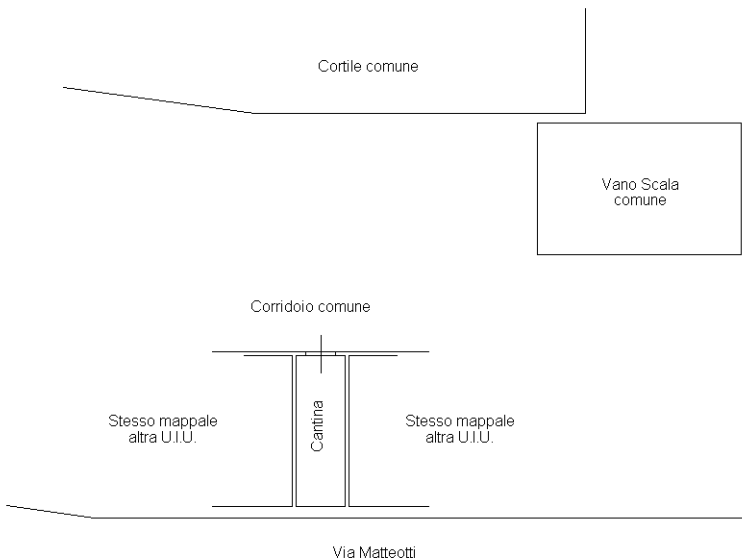
Scheda n. 1

Scala 1:200



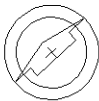
PIANTA PIANO QUINTO

h. = 3,00 mt.



PIANTA PIANO INTERRATO

h. = 2,30 mt.



Ultima planimetria in atti