

**Agenzia del Territorio  
CATASTO FABBRICATI  
Ufficio Provinciale di  
Varese**

Dichiarazione protocollo n.

Planimetria di u.i.u. in Comune di Vergiate

Vicolo Bioso

div. 6

Identificativi Catastali:

Sezione: VE

Foglio: 9

Particella: 193

Subalterno: 503

Completata da:

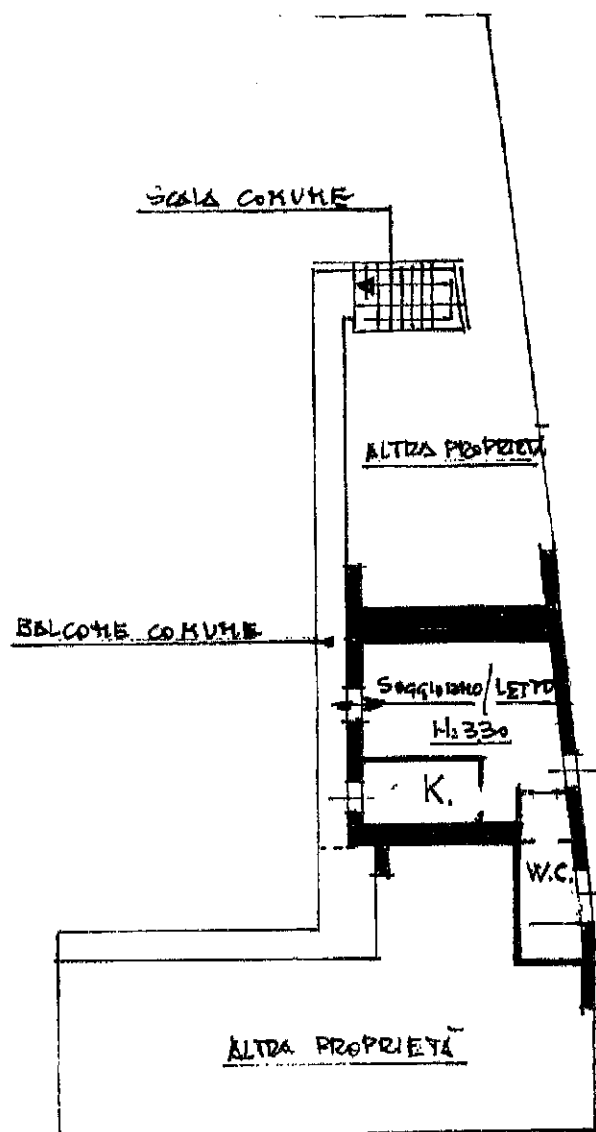
Iscritto all'albo:  
Periti Edili

Prov. Novara

N. 677

Scheda n. 1

Scala 1:200

PIANO PRIMO

Ultima planimetria in atti

Data: 14/07/2025 - n. T99299 - Richiedente

Totale schede: 1 - Formato di acquisizione: A4(210x297) - Formato stampa richiesto: A4(210x297)

**Agenzia del Territorio  
CATASTO FABBRICATI  
Ufficio Provinciale di  
Varese**

Dichiarazione protocollo n. 1

Planimetria di u.i.u. in Comune di Vergiate

Vicolo Bioso

civ. 6

Identificativi Catastali:

Sezione: VE

Foglio: 9

Particella: 193

Subalterno: 502

Comune di Vergiate

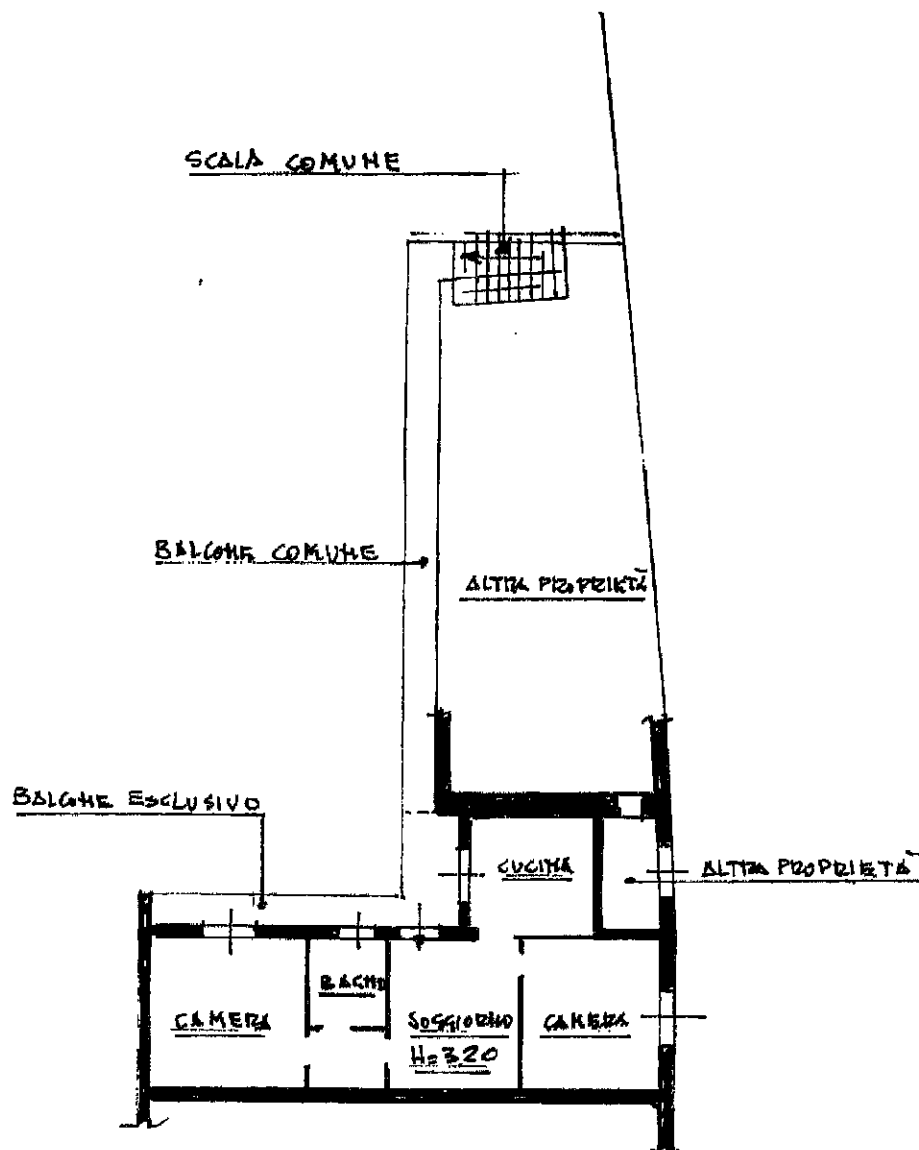
Iscritto all'albo:  
Periti Edili

Prov. Novara

N. 677

Scheda n. 1

Scala 1:200

PIANO PRIMO

Ultima planimetria in atti

Data: 14/07/2025 -

Richiedente:

Totale schede: 1 - Formato di acquisizione: A4(210x297) - Formato stampa richiesto: A4(210x297)

**Agenzia del Territorio**  
**CATASTO FABBRICATI**  
**Ufficio Provinciale di**  
**Varese**

Dichiarazione protocollo n. \_\_\_\_\_ del \_\_\_\_\_  
 Planimetria di u.i.u. in Comune di Vergiate  
 Vicolo Bioso

civ. 6

## Identificativi Catastali:

Sezione: VE  
 Foglio: 9  
 Particella: 193  
 Subalterno: 501

Compilata da:


Iscritto all'albo:  
 Periti Edili

Prov. Novara

N. 677

Scheda n. 1

Scala 1:200

CORTILE COMUNEALTRA PROPRIETÀANDREONEANDREONEALTRA PROPRIETÀPIANO TERRA

Ultima planimetria in atti

Data: 14/07/2025 - n. T99297 - Richiedente:

Totale schede: 1 - Formato di acquisizione: A4(210x297) - Formato stampa richiesto: A4(210x297)



N-5063700

E-1476300

1 Particella: 193

14-Lug-  
Scala originale: 1:1000  
Dimensione cornice: 267.000 x 189.000 m. Protocollo pratico  
Comune: (VA) VERGATE/A  
Foglio: 907 All: A