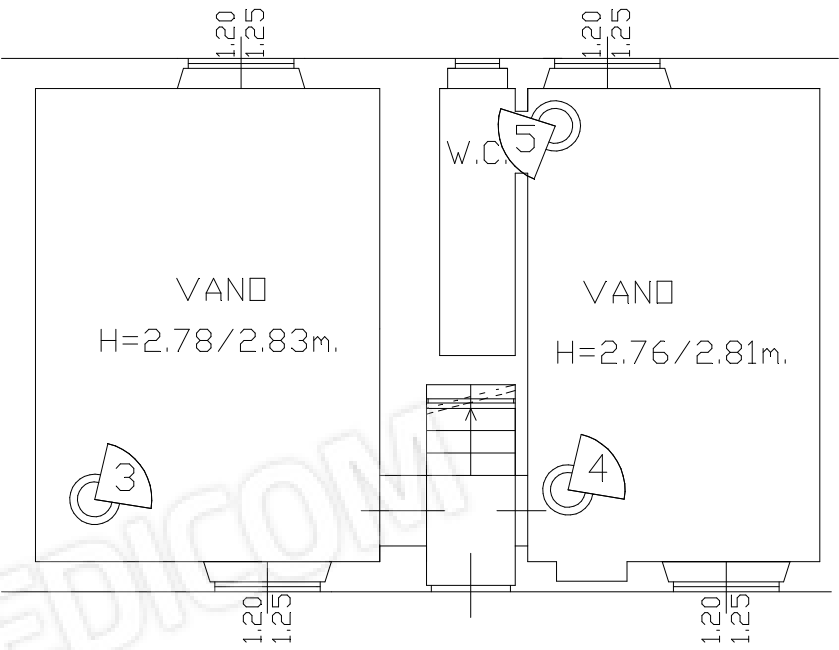
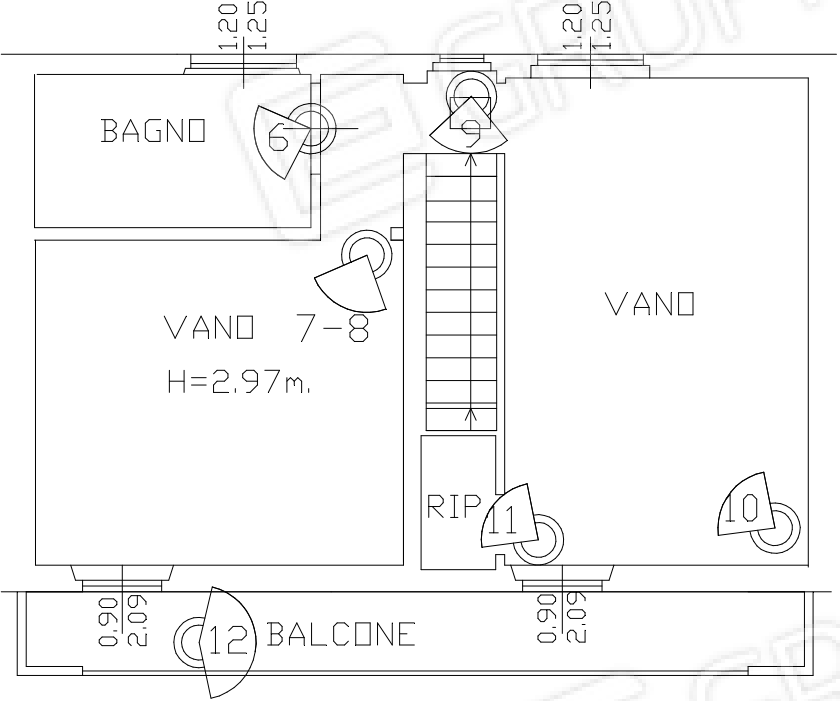


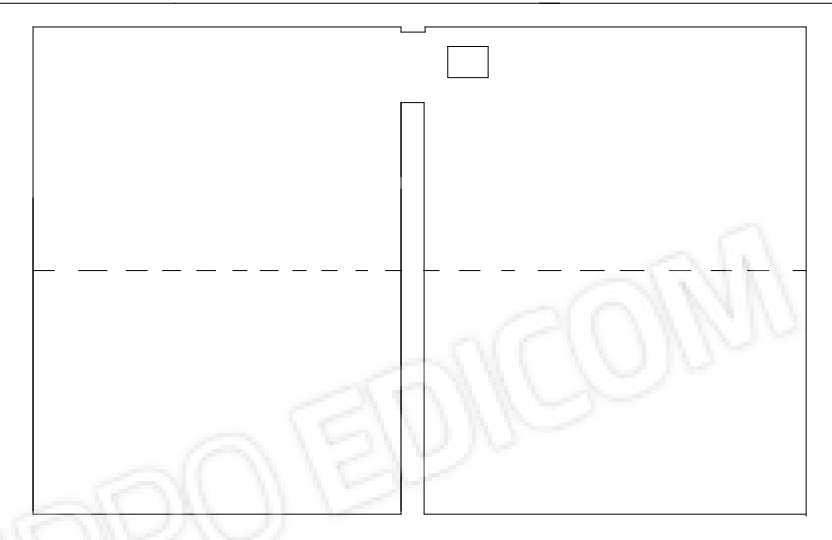
PIANO TERRA VIA XX SETTEMBRE



PIANO PRIMO



PIANO SECONDO DEDOTTO DALLA PLANIMETRIA CATASTALE



CORTE PART. 763

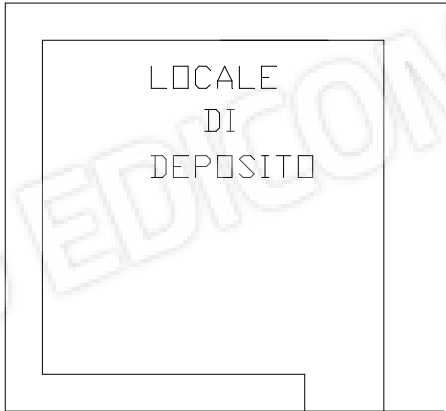
PIANO TERRA



SEDIME PART. 1238



PIANO PRIMO





RIPRESA FOTOGRAFICA 1



RIPRESA FOTOGRAFICA 2



RIPRESA FOTOGRAFICA 3



RIPRESA FOTOGRAFICA 4



RIPRESA FOTOGRAFICA 5




RIPRESA FOTOGRAFICA 6



RIPRESA FOTOGRAFICA 7



RIPRESA FOTOGRAFICA 8



RIPRESA FOTOGRAFICA 9



RIPRESA FOTOGRAFICA 10



RIPRESA FOTOGRAFICA 11



RIPRESA FOTOGRAFICA 12



RIPRESA FOTOGRAFICA 13



RIPRESA FOTOGRAFICA 14